Grondplan

Schaal: 1/250

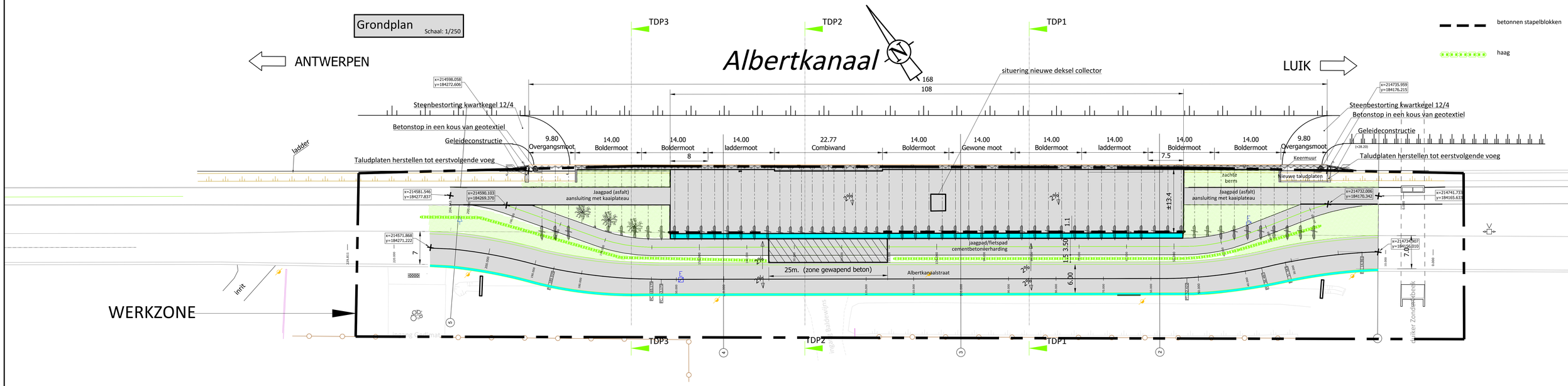

typedwarsprofiel 1/50

TDP jaagpad

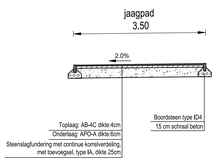

TDP1

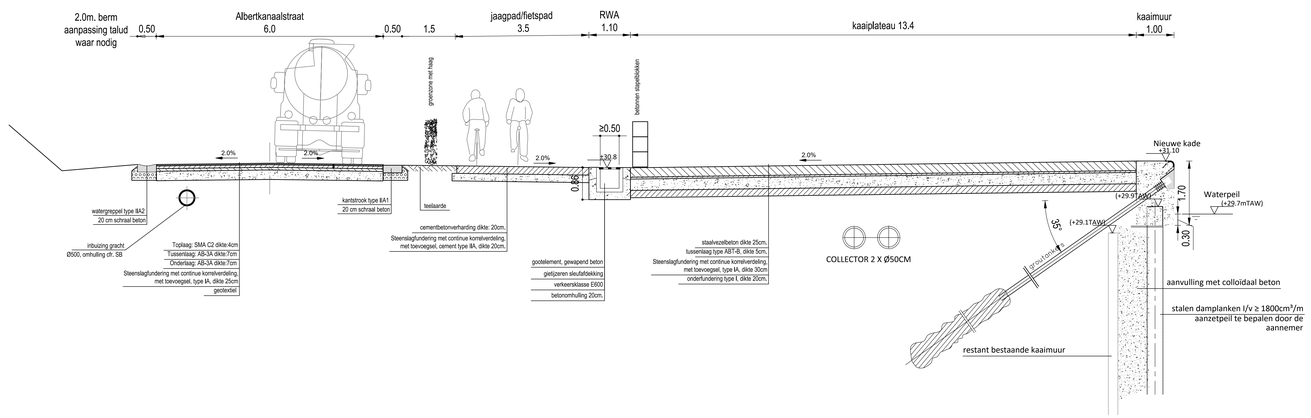

TDP 3 + principe baggerwerken 1/100

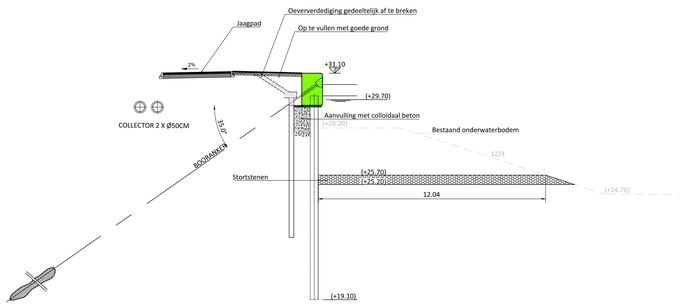

TDP2 zone combiwand

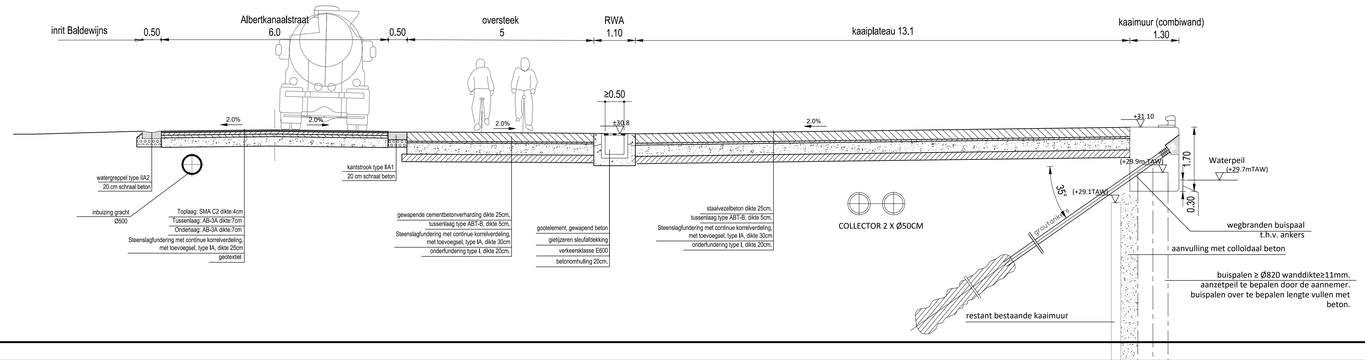

Belangrijk !
Nutsleidingen op dit plan zijn benaderend weergegeven en louter ter informatie.
De aannemer dient zelf bijkomende informatie bij betreffende instantie aan te vragen.
De maten zijn ter indicatie en kunnen afwijken met de werkelijkheid.

De Vlaamse Waterweg nv
AFDELING ALBERTKANAAL
NIJVERHEIDSTRAAT 44 - 3920 HASSELT
T 011 29 84 00 - E albertkanaal@vlaamsewaterweg.be
www.vlaamsewaterweg.be

PLANNR. AAK-18-1212- A001

Getekend door

Ronny Timmerman

Opgemaakt door de ondergetekende ingenieur
Hasselt, 27 augustus 2018.

ing. Kathleen Moësse

HISTORIEK

IND.	DATUM	KENMERK	TK

AFMETING: SCHAAL:

ALBERTKANAAL

Vak10 Stokrooi- Hasselt
Stad Hasselt
Aanleg plateau t.b.v. Van Helmont

A-VOORSTUDIE

Grondplan nieuwe toestand + aanduiding werkzone

Bestandsnaam: 1.0

P:\Projecten\AAK-18\AK 2020\Ig_Vergunning\1_Albertkanaal\18-1212-Aanleg plateau t.b.v. Van Helmont\AAK-18-1212-A001 grondplan NT+Werkzone.dwg