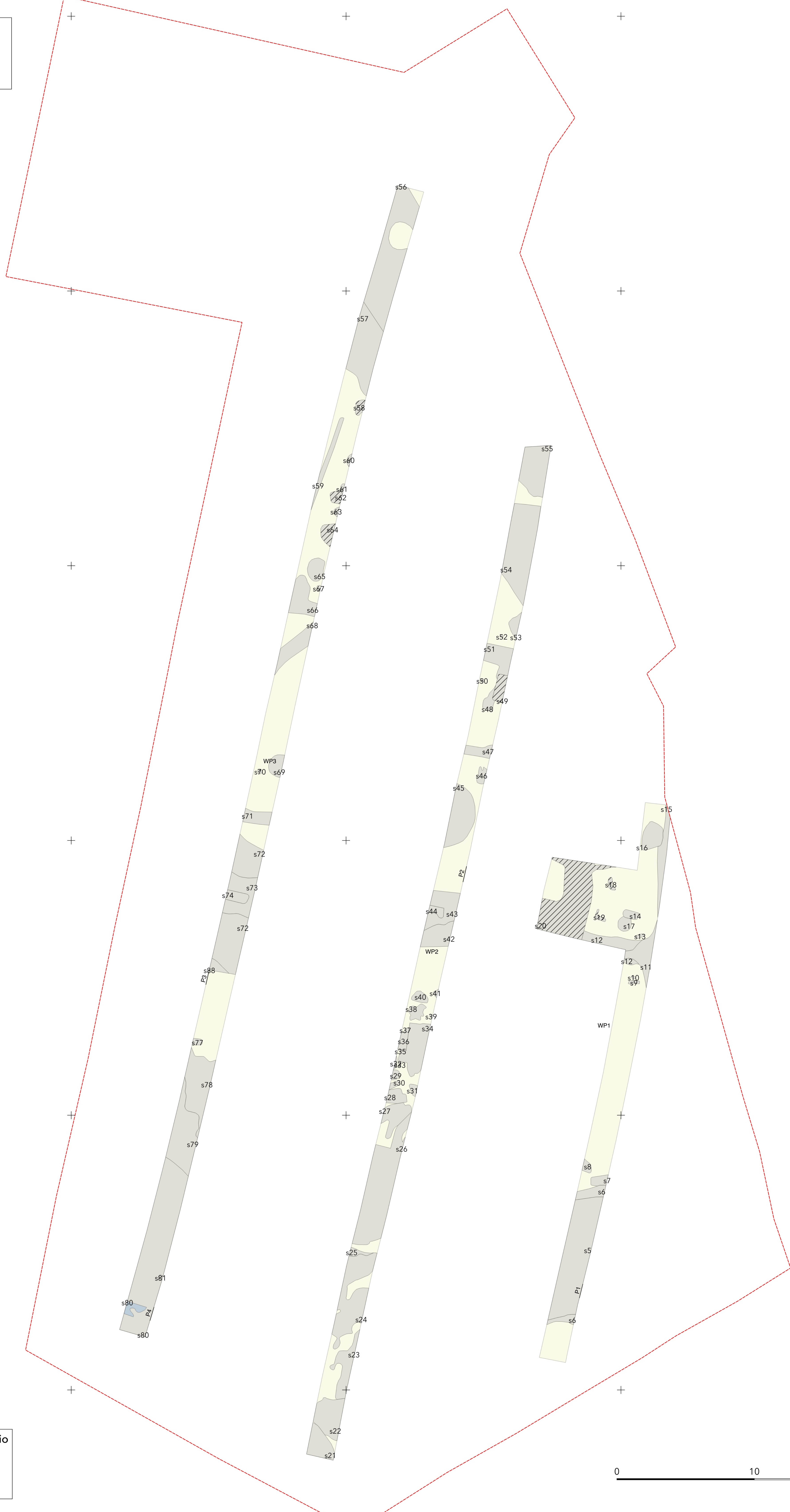
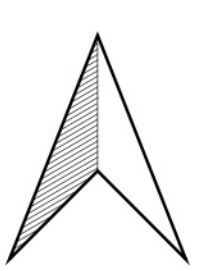
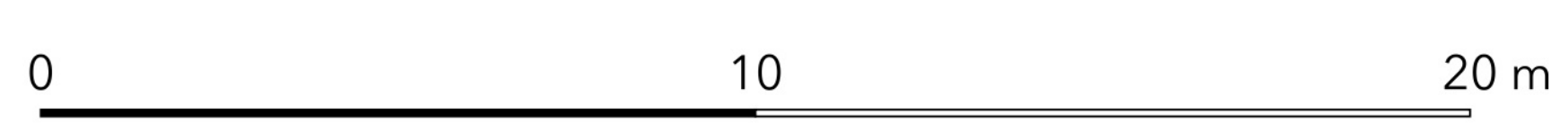


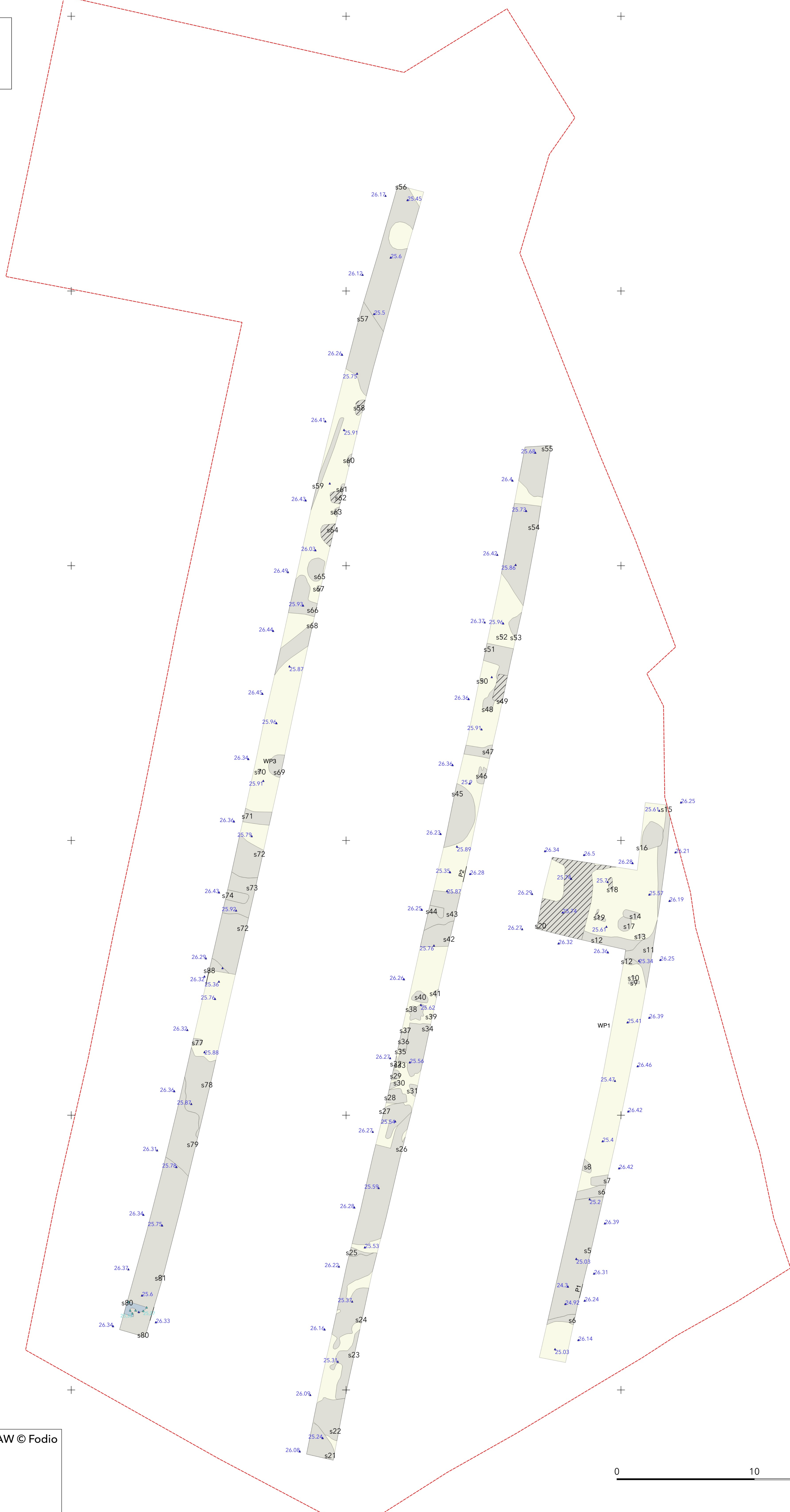
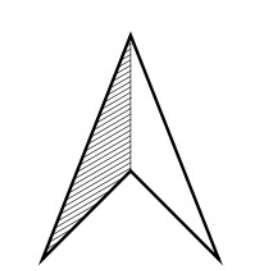
projectcode 2019A8
plan nr. 5
4 februari 2019
digitaal



Allesporenkaart © Fodio
- Onderzoeksgebied
- Proefsleuven
- Spoor vlak 1
- Spoor vlak 2
- Verstoringen

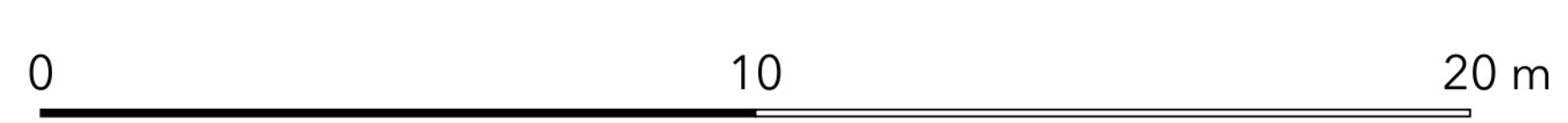


projectcode 2019A8
plan nr. 6
4 februari 2019
digitaal



Allesporenkaart met TAW © Fodio

- Onderzoekgebied
- Proefsleuven
- Spoor vlak 1
- Spoor vlak 2
- Verstorings
- TAW vlak 1
- TAW vlak 2



169320 169340 169360 169380

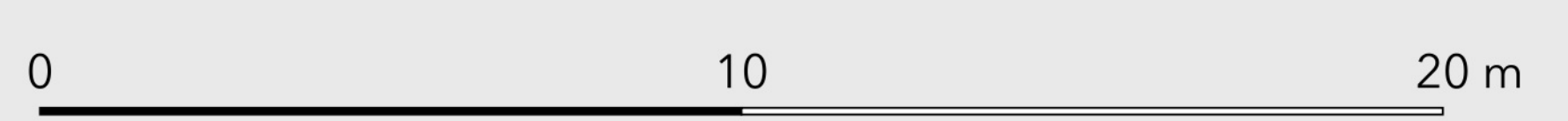
226440 226460 226480 226500 226520 226540

projectcode 2019A8
plan nr. 7
4 februari 2019
digitaal



Allesporenkaart in overlay op het GRB © Geopunt & Fodio

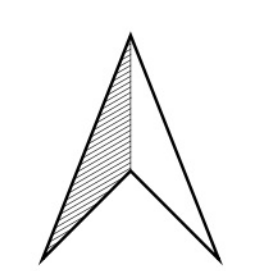
- Onderzoeksgebied
- Proefsleuven
- Spoor vlak 1
- Spoor vlak 2
- Verstoringen



169320 169340 169360 169380

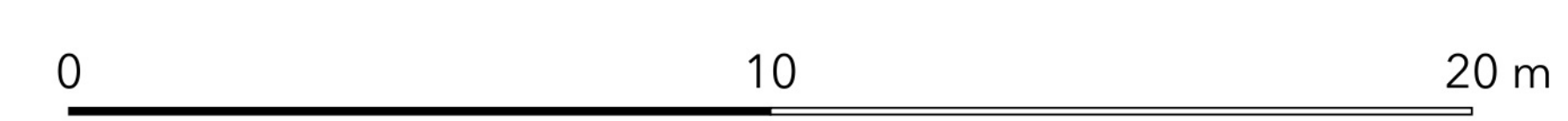
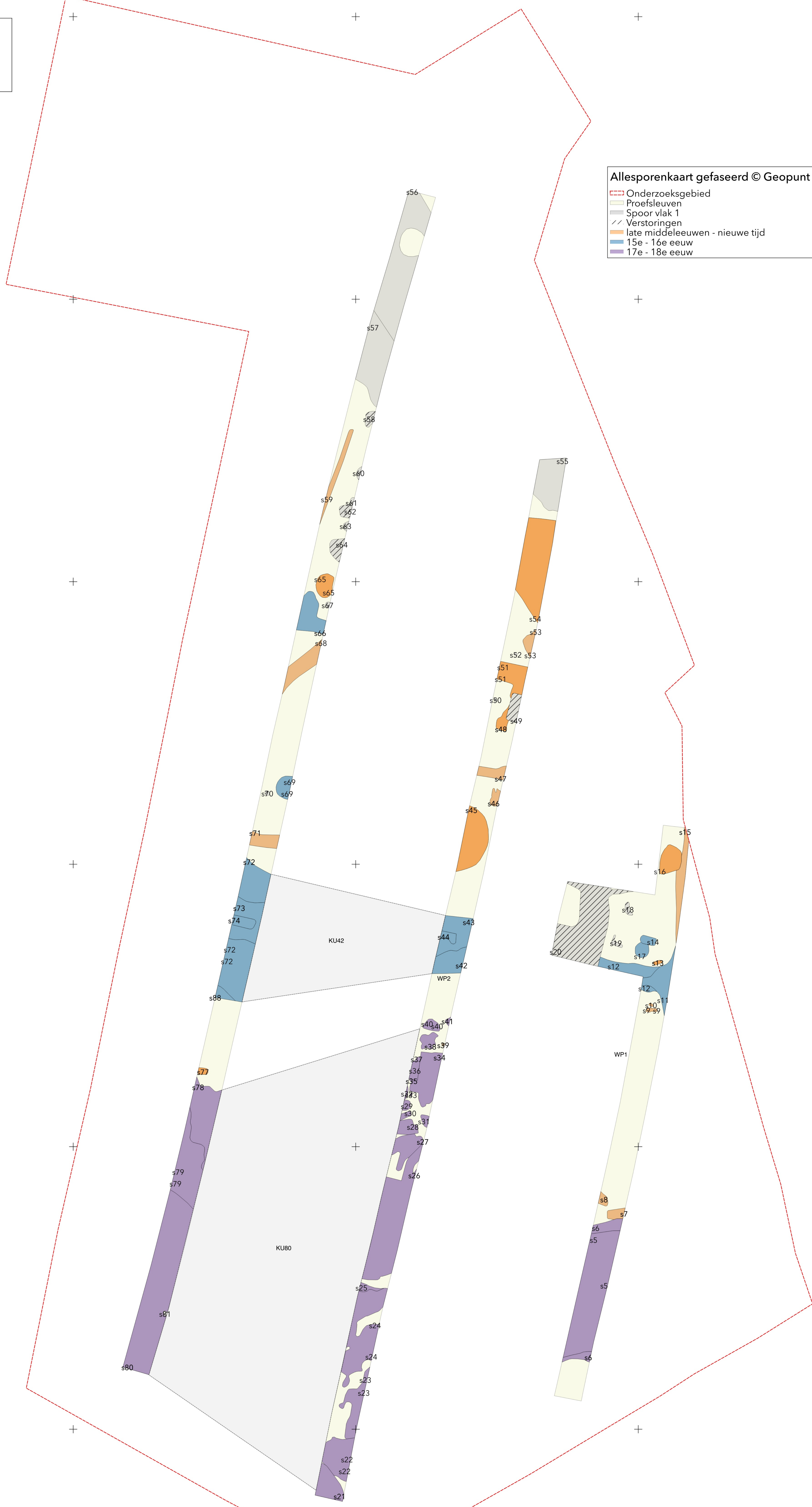
226440 226460 226480 226500 226520 226540

projectcode 2019A8
plan nr. 8
4 februari 2019
digitaal

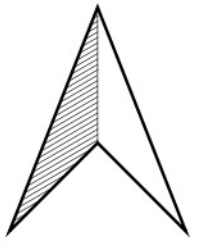


Allesporenkaart gefaseerd © Geopunt & Fodio

- Onderzoeksgebied
- Proefsleuven
- Spoor vlak 1
- Verstoringen
- late middeleeuwen - nieuwe tijd
- 15e - 16e eeuw
- 17e - 18e eeuw

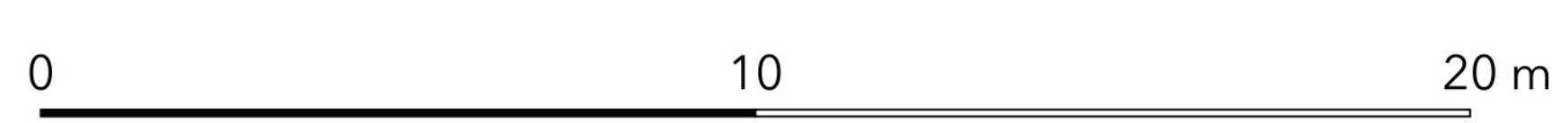
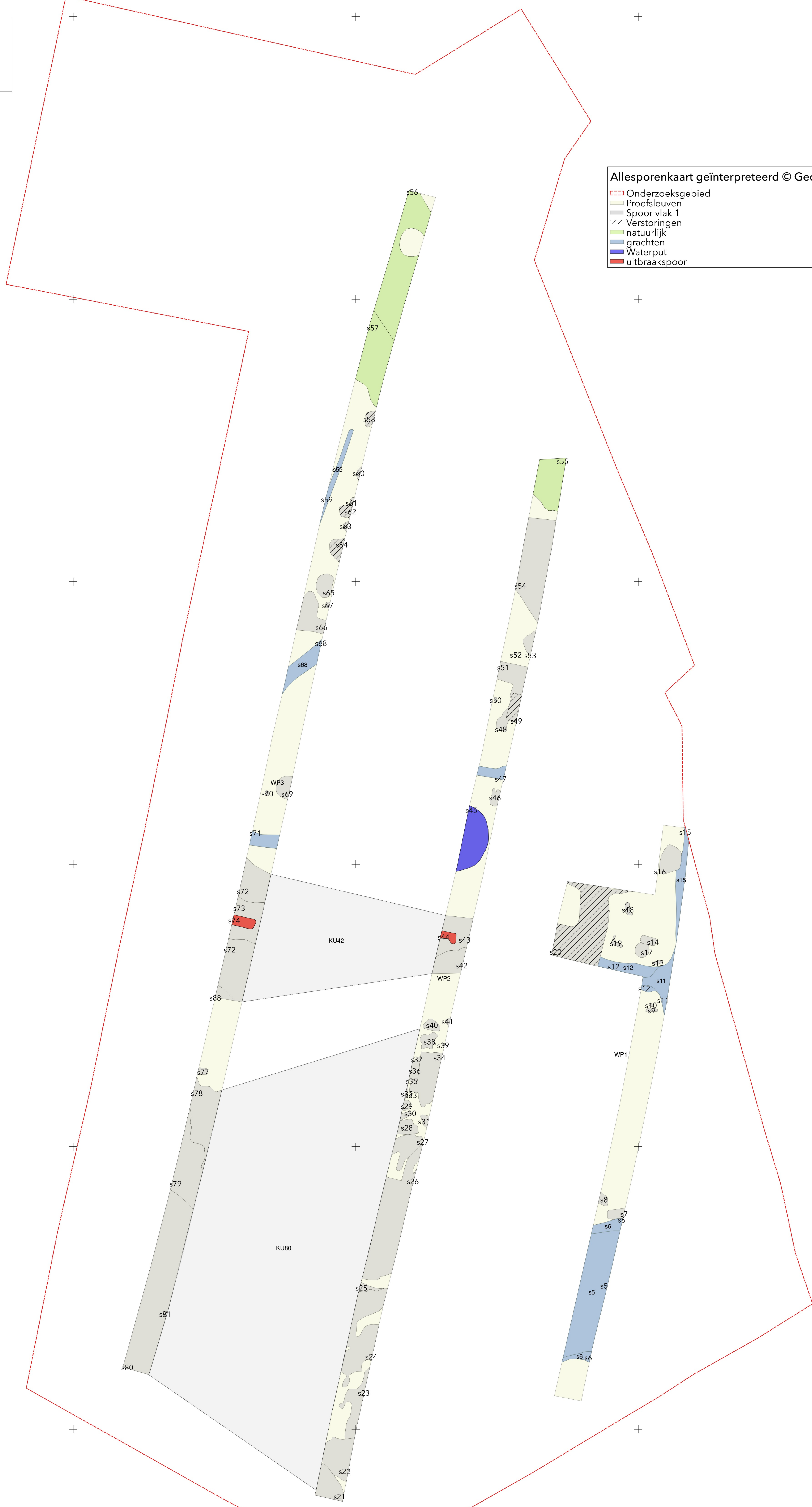


projectcode 2019A8
plan nr. 9
4 februari 2019
digitaal



Allesporenkaart geïnterpreteerd © Geopunt & Fodio

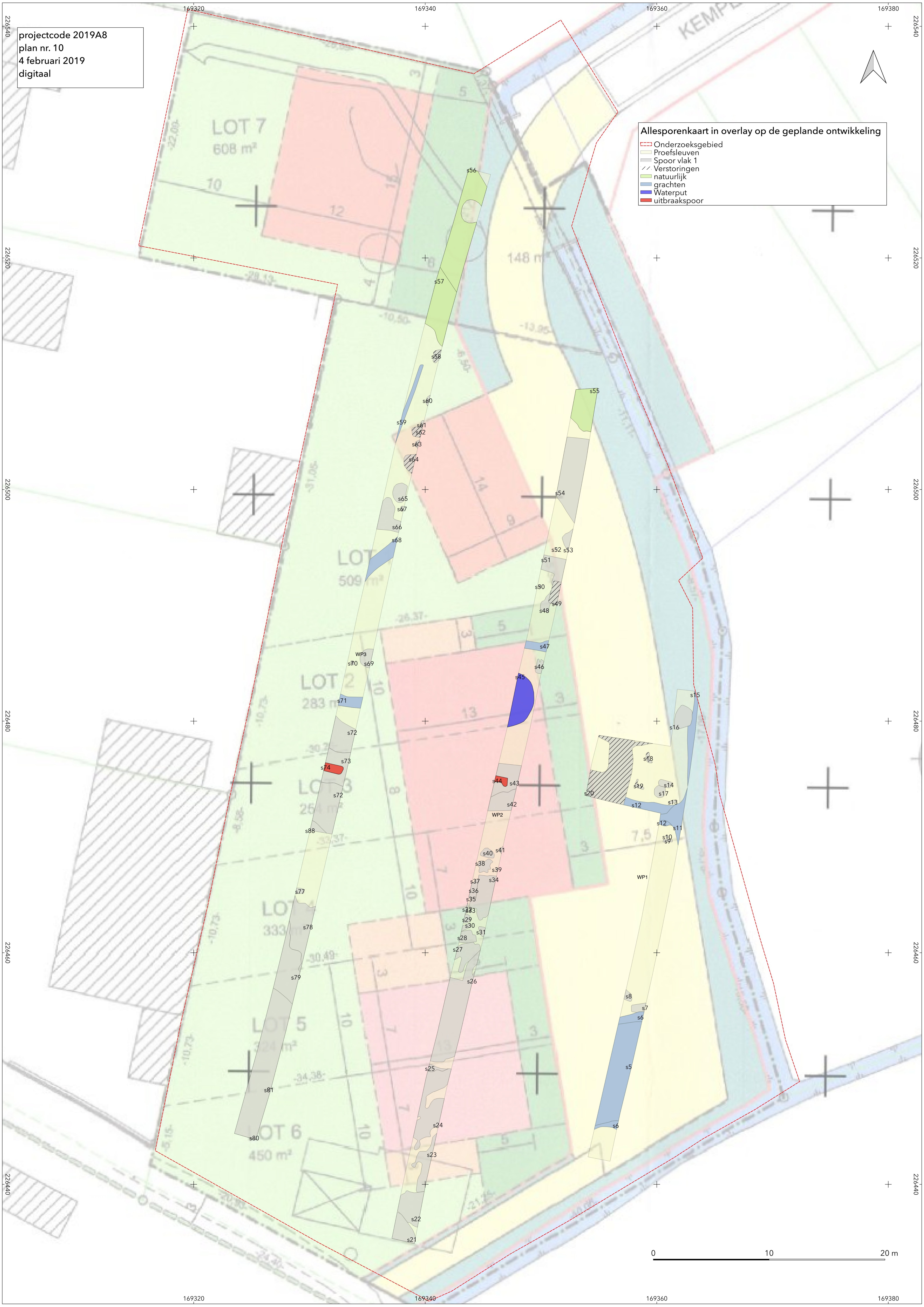
- Onderzoeksgedebied
- Proefsleuven
- Spoor vlak 1
- Verstoringsen
- natuurlijk
- grachten
- Waterput
- uitbraakspoor



projectcode 2019A8
plan nr. 10
4 februari 2019
digitaal

Allesporenkaart in overlay op de geplande ontwikkeling

- Onderzoekgebied
- Proefsleuven
- Spoor vlak 1
- Verstorings
- natuurlijk
- grachten
- Waterput
- uitbraakspoor



0 10 20 m