

Plan nr.:	2	Wijzigingen:	
Aantal plannen:	2	10/09/2016: Voorontwerp	
Dossier nr.:	R151028/1	07/09/2016: Aang. voorontwerp bespreking CBS d.d. 20/04/2016	
Tekening:	grondplan	11/10/2016: Definitief ontwerp	

**Risico-analyse
nutsleidingen**

Schaal: 1/500
11-10-2016

Gezien en goedgekeurd door de Gemeenteraad van Rijkevorsel in zitting van op last namens de Gemeenteraad de Sekretaris de Voorzitter



Legende KLIP

Kabel, ledigen en kabel- en ledigenplan
 --- Kabel op
 --- Kabel in
 --- Kabelplan (20% toestand)
 --- Kabelplan (100% toestand)

Actieplan
 --- Actieplan (20% toestand)
 --- Actieplan (100% toestand)

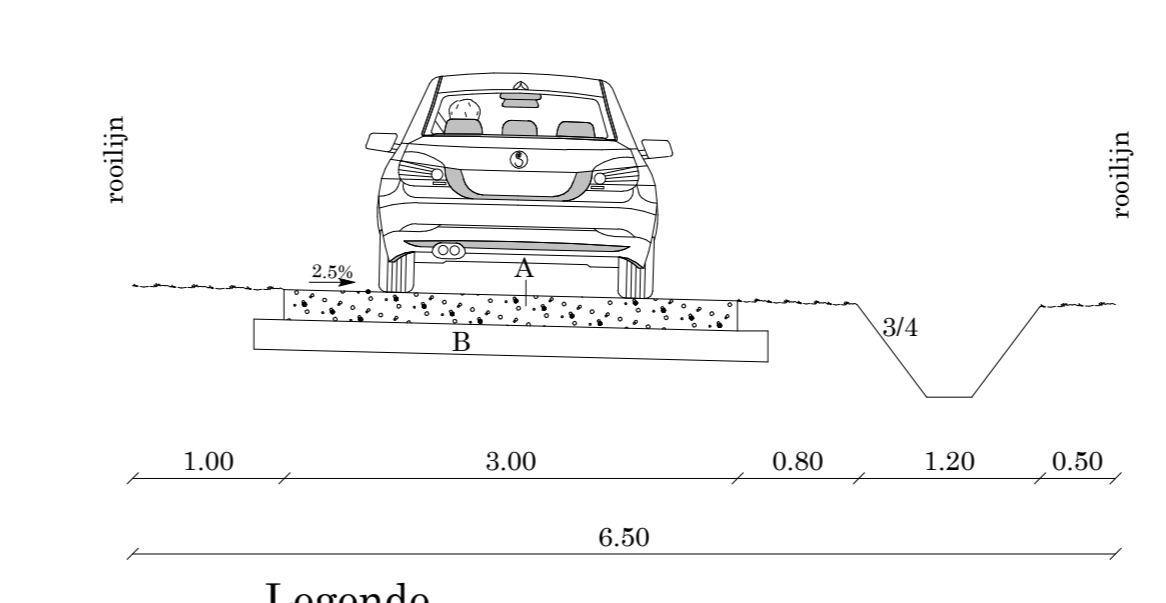
Ligging extra plan
 --- Ligging extra plan (20% toestand)
 --- Ligging extra plan (100% toestand)

Kaartgegevens
 --- Kaartgegevens (20% toestand)
 --- Kaartgegevens (100% toestand)

Elementen (Binnen)
 --- Elementen (Binnen) (20% toestand)
 --- Elementen (Binnen) (100% toestand)

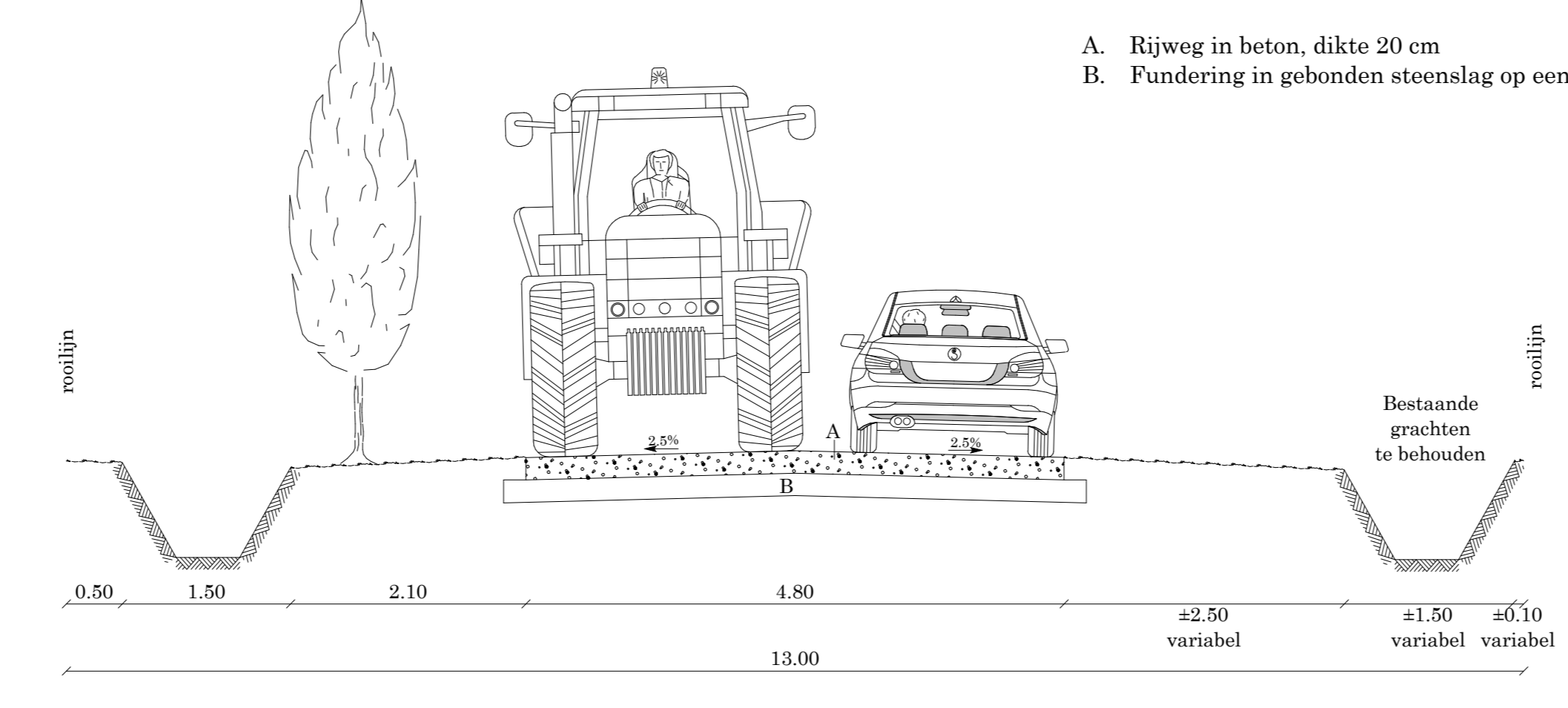
Elementen (Buiten)
 --- Elementen (Buiten) (20% toestand)
 --- Elementen (Buiten) (100% toestand)

Type dwarsprofiel B-B' - Opstal
 Schaal 1/50

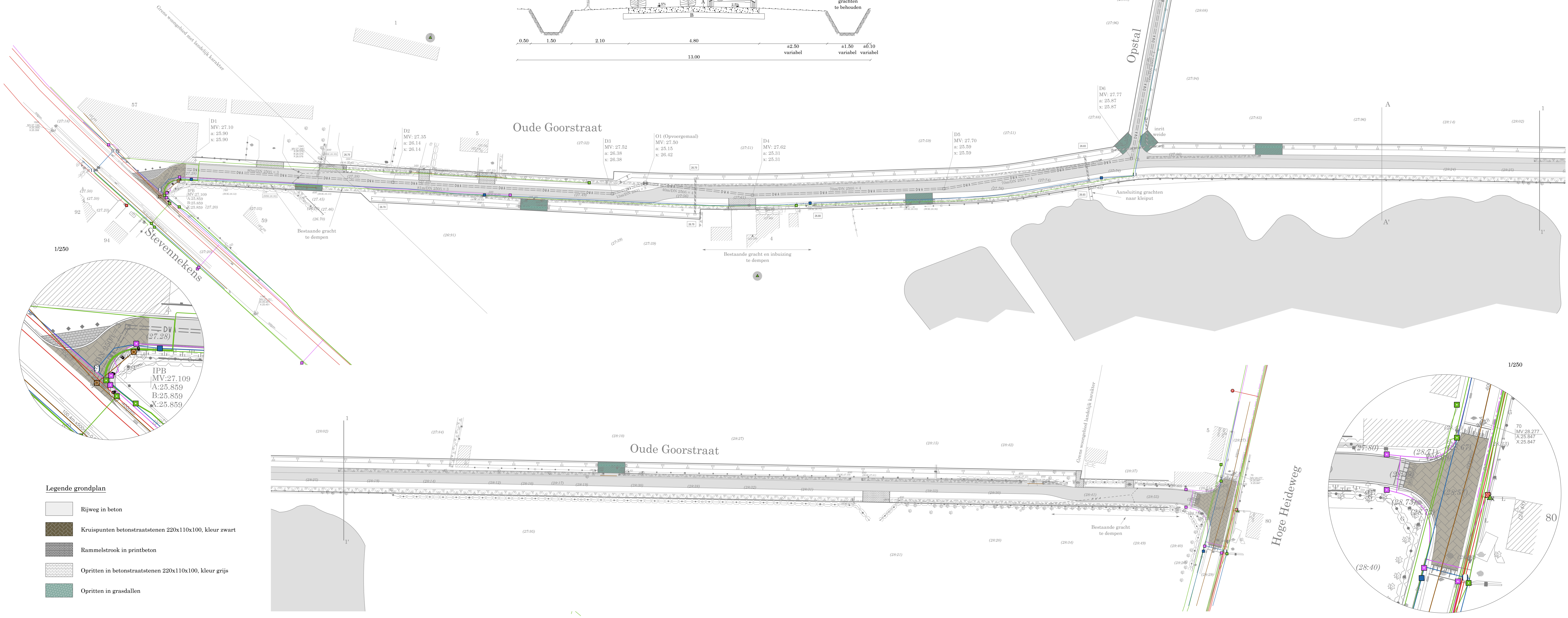


Legende
 A. Rijweg in beton, dikte 20 cm
 B. Fundering in gebonden steenslag op een dikte van 20 cm

Type dwarsprofiel A-A' - Oude Goorstraat
 Schaal 1/50



Legende
 A. Rijweg in beton, dikte 20 cm
 B. Fundering in gebonden steenslag op een dikte van 20 cm



Legende grondplan

- Rijweg in beton
- Kruispunten betonstraatstenen 220x110x100, kleur zwart
- Rammelstrook in printbeton
- Opritten in betonstraatstenen 220x110x100, kleur grijs
- Opritten in grasdallen

