



Ruben Willaert
restauratie & archeologie
decoratie

GEEFT HET VERLEDEN EEN TOEKOMST

Zeswegestraat 63 (Wingene, West-Vlaanderen)

Projectcode: 2019A225
Januari - Februari 2019

NOTA
VOORONDERZOEK MET INGREEP IN DE BODEM (FASE 1)
DEEL 2: PROGRAMMA VAN MAATREGELEN

Voorafgaand:

Bekrachtigde archeologienota in uitgesteld traject (ID 6711)

- Verslag van resultaten bureauonderzoek (Fase 0) (2018B196)
- Programma van maatregelen (Fase 0) (2018B196)
- Verslag van resultaten vooronderzoek met ingreep in de bodem (Fase 1) (2019A225)

Colofon

Ruben Willaert bvba
Ten Briele 14 bus 15
8200 Sint-Michiels-Brugge

Auteurs: Jeroen Vanhercke

Het eventuele nummer van het wettelijk depot of het buitenlandse equivalent hiervan: /

De naam en het erkenningsnummer van de erkende archeoloog:

Ruben Willaert BVBA OE/ERK/Archeoloog/2015/00069

© Ruben Willaert bvba, Sint-Michiels-Brugge, 2018

Niets uit deze uitgave mag vermenigvuldigd en/of openbaar gemaakt worden door middel van druk, fotokopie of welke wijze dan ook zonder voorafgaande schriftelijke toestemming van Ruben Willaert bvba.

Ruben Willaert bvba aanvaardt geen aansprakelijkheid voor eventuele schade voortvloeiend uit de toepassing van de adviezen of het gebruik van de resultaten van dit onderzoek.

INHOUDSTAFEL

Deel 1. Programma van maatregelen	6
1.1 Administratieve gegevens	6
1.2 Gemotiveerd advies.....	8
1.3 Conclusie	8
Deel 2. Bibliografie	10



FIGURENLIJST

Figuur 1: Projectgebied weergegeven op de GRB-basiskaart met aanduiding van de kadasternummers (Bron: Geopunt).....	7
Figuur 2: Projectgebied weergegeven op de topografische kaart van België (Bron: Geopunt). 7	
Figuur 3: Het sleuvenplan met weergave van alle sporen, geprojecteerd op de GRB-basiskaart (bron: Geopunt).....	9



TABELLENLIJST

Tabel 1: Administratieve gegevens: De administratieve gegevens identificeren de actoren die betrokken zijn bij het vooronderzoek en de locatie van het vooronderzoek.6



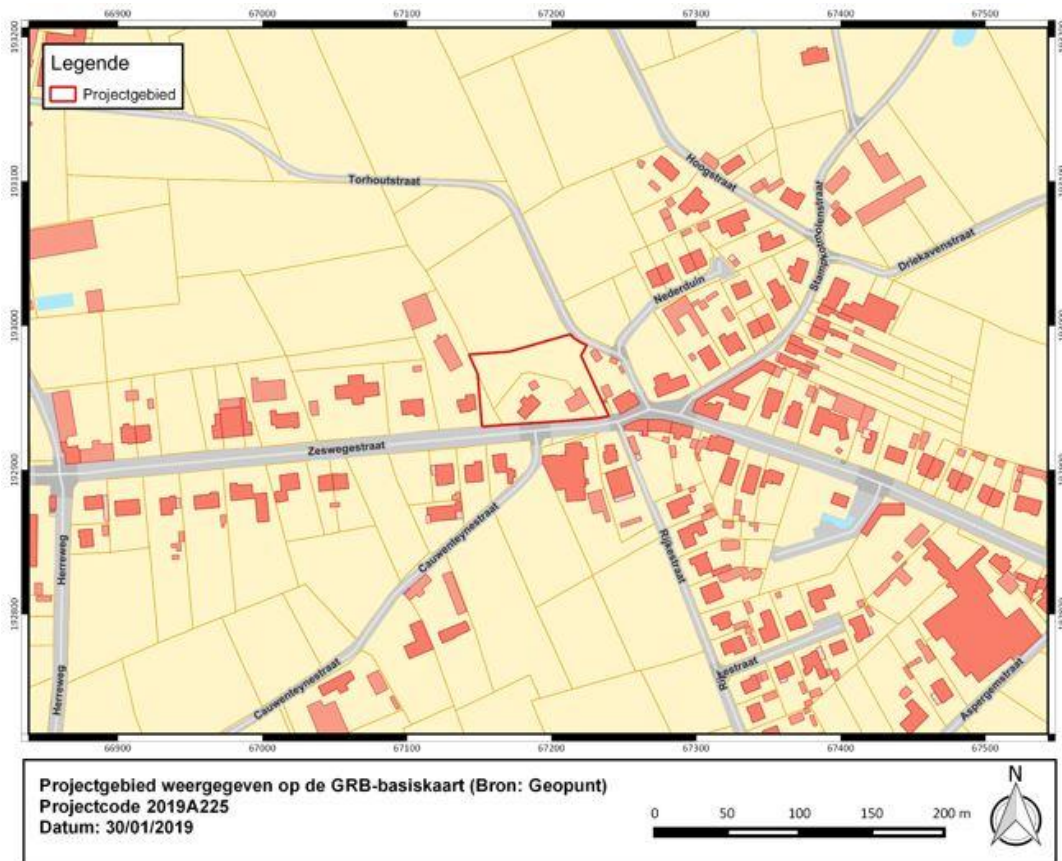
Deel 1. Programma van maatregelen

1.1 Administratieve gegevens

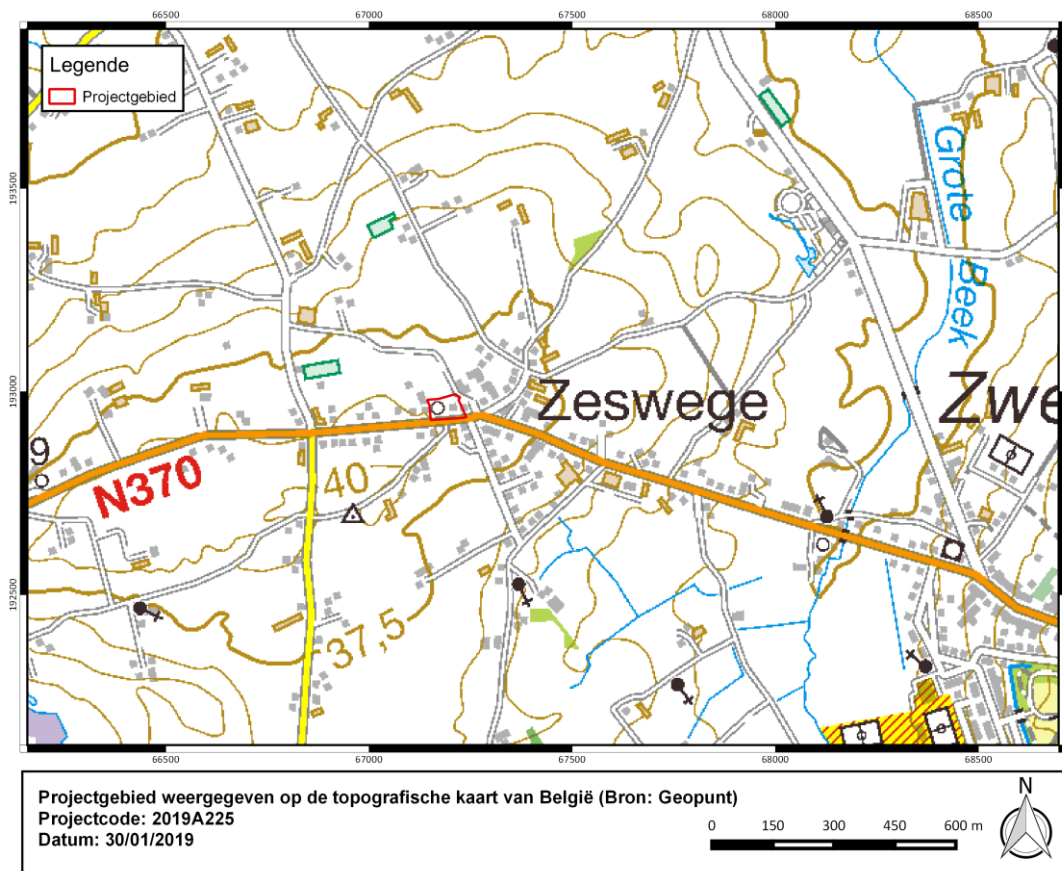
a) Projectcode	2019A225	
b) De naam en het erkenningsnummer van de erkende archeoloog	Ruben Willaert bvba OE/ERK/Archeoloog/2015/00069	
c) De locatie van het vooronderzoek:	Provincie	West-Vlaanderen
	Gemeente	Wingene
	Deelgemeente	Zwevezele
	Postcode	8750
	Adres	Zeswegestraat 63 8750 Zwevezele
	Toponiem	Zeswegestraat 63
	Bounding box (Lambertcoördinaten)	X _{min} = 67129 Y _{min} = 192921 X _{max} = 67250 Y _{max} = 193005
d) Het kadasterplan met vermelding van gemeente, afdeling, sectie, perceelnummer of -nummers	Wingene, Afdeling 2, Sectie E, nr's: 189b, 187m, 192f Zie Figuur 1	
e) Een topografische kaart van het onderzochte gebied waarvan de schaal afgestemd is op de grootte van het projectgebied	Zie Figuur 2	
f) Alle betrokken actoren en specialisten	Jeroen Vanhercke (veldwerkleider/archeoloog) Bruno Polfliet (veldwerkleider/archeoloog) Julie Deryckere (RTS/archeoloog)	
g) Personen buiten het project die geraadpleegd of betrokken werden voor algemene wetenschappelijke advisering	/	
h) Begin- en einddatum van het veldwerk	24/01/2019 – 25/01/2019	

Tabel 1: Administratieve gegevens: De administratieve gegevens identificeren de actoren die betrokken zijn bij het vooronderzoek en de locatie van het vooronderzoek.





Figuur 1: Projectgebied weergegeven op de GRB-basiskaart met aanduiding van de kadastrumnummers (Bron: Geopunt).



Figuur 2: Projectgebied weergegeven op de topografische kaart van België (Bron: Geopunt).

1.2 Gemotiveerd advies

Aanleiding van het hierboven besproken proefsleuvenonderzoek is de aanleg van een verkaveling van acht loten die zal aangelegd worden op een oppervlakte van 4292m². Na de sloop van de bestaande bebouwing gaat de opdrachtgever over tot de aanleg van een verkaveling van acht loten. De oppervlakte van de verkaveling bedraagt 3163 m².

De fase van het onderzoekstraject die in dit rapport besproken wordt (Fase 1 – projectcode: 2019A225), bouwt verder op het bureauonderzoek (Fase 0 – projectcode: 2018B196) en het daar bij aansluitende programma van maatregelen (Fase 0 – projectcode: 2018B196). Het bureauonderzoek en bood onvoldoende informatie om de archeologische waarde van het terrein te bepalen. Het doel van de archeologische terreininventarisatie was het maken van een archeologische evaluatie van de projectlocatie, m.a.w. inzicht te krijgen in de verspreiding, de densiteit, de aard en de chronologische waarde van de eventuele archeologische sporen op het terrein. De sloop- en rooiwerken werden begeleid door een archeologisch team op donderdag 24 januari 2019. Het proefsleuvenonderzoek ging van start op donderdag 24 januari 2019 en werd beëindigd op vrijdag 25 januari 2019. De verwerking is van start gegaan op woensdag 30 januari 2019.

Het terrein werd geëvalueerd door middel van vier proefsleuven en één kijkvenster. In totaal werd 13,47% van het projectgebied onderzocht. Tijdens de terreinevaluatie werden zeven sporen genummerd. Het gaat om één gracht, één greppel en vijf bakstenen muren. Daarnaast werd een groot aantal recente verstoringen aangesneden.

Tijdens de aanleg van de proefsleuven werden ook zes bodemkundige profielen geplaatst. Het referentieprofiel op de plaats van de gesloopte gebouwen toont aan dat de bodem tot meer dan één meter diep verstoord is. In de rest van het projectgebied is de ondergrond beter bewaard. De verstoringen zijn er eerder verspreid van aard en hebben niet de volledige bodemopbouw omgewoeld. Het archeologisch zichtbare niveau situeert zich in de moederbodem van de C horizont. In het noorden en het oosten van het terrein is een tamelijk uitgesproken bewerking van de opperste grondlagen vast te stellen, met een Ap horizont tot 65cm diep en mogelijk oudere ploeglaag tot 90cm diep. In het zuiden van het projectgebied werd een kleine zone vastgesteld met een bewaarde postpodzol, waaruit geen vondstmateriaal verzameld kon worden.

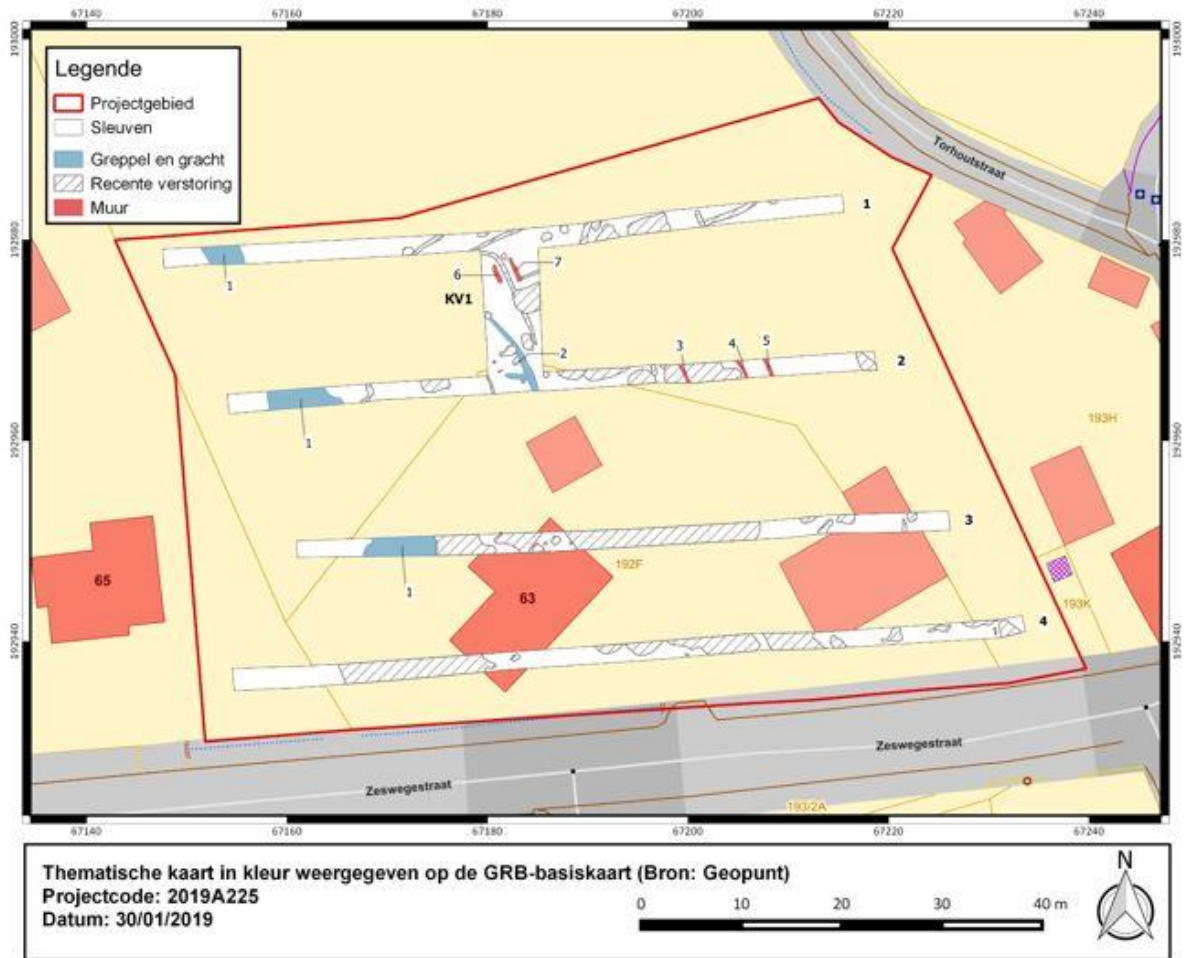
De aangetroffen sporen hebben geen nieuwe informatie opgeleverd die duidt op de aanwezigheid van een archeologische site. De sporen kunnen op basis van historische kaarten geplaatst worden in de 18^{de} eeuw en later. Het vondstmateriaal wijst eveneens op een datering vanaf de post-middeleeuwen. Een bijdrage tot de kennis van de lokale en regionale geschiedenis kan hierdoor niet bekomen worden.

Uit voorgaand assessmentrapport blijkt dat een vervolgonderzoek in de vorm van een opgraving ter hoogte van het projectgebied niet aangewezen is.

1.3 Conclusie

In het kader van de geplande werkzaamheden die het bodemarchief bedreigen, werden voor het projectgebied een bureauonderzoek, een landschappelijk bodemonderzoek en een proefsleuvenonderzoek uitgevoerd. Op basis van de bekomen resultaten wordt geen verder onderzoek geadviseerd.





Figuur 3: Het sleuvenplan met weergave van alle sporen, geprojecteerd op de GRB-basiskaart (bron: Geopunt).

Deel 2. Bibliografie

Agentschap Onroerend Erfgoed 2018

AGIV

DOV Vlaanderen

Geoportaal

Geopunt

Vanhercke J., Polfliet B. & Deryckere J., 2019, *Verslag van resultaten proefsleuvenonderzoek Zeswegestraat 63 (Wingene, West-Vlaanderen)*. onuitgegeven rapport Ruben Willaert bvba, Brugge.

