

## Bijlage 0 Profielinventaris

### Legende


Aflijning:		Kleur:		Kleur:		Bijmenging:		Vondsten:	
A	Abrupt	L-	Licht	gevl.	gevekt	AM	Asmortel	An	Andere
Du	Duidelijk	D-	Donker	gelg.	gelaagd	Be	Beton	Bo	Bouwceramiek
G	Geleidelijk			gebr.	gebrokeeld	Bio	Bioturbatie	Ce	Ceramiek
Di	Diffuus	Br	Bruin	hom.	homogeen	Bo	Bouwceramiek	Fa	Faunaresten
gr.	ondergrens	Gl	Geel	het.	hetrogeen	BS	Baksteen	Fl	Floraresten
		Go	Groen			Ce	Cement	Gl	Glas
Textuur:		Gr	Grijs	m.	met	CeM	Cementmortel	Ku	Kunststof
		Or	Oranje	vl.	vlekken	DKS	Doornikse KS	Le	Leder
Re	Redelijk	Rd	Rood	sp.	spikkels	Fe	Ijzerconcreties	Li	Litisch materiaal
Ze	Zeer	Wt	Wit	lg.	lagen	Fe-slak	Ijzerslak	Me	Metaal
Za	Zacht	Zw	Zwart	lgs.	laagjes	FeZS	Ijzerzandsteen	Mu	Munt
Ha	Hard	Bl	Blauw	br.	brokken	Glau	Glauconiet	Na	Natuursteen
Va	Vast	Pr	Purper	fi.	fibers	HK	Houtskool	Pi	Pijpaarde
Lo	Los	Rz	Roze	to.	tongen	Hu	Humus	St	Staalname
Z	Zand			wi.	wiggen	K	Kalk		
L	Leem			le.	lenzen	KM	Kalkmortel		
K	Klei					KS	Kalksteen	Beschrijving:	
V	Veen					KW	Kwarts	B	beschrijving
						KZM	Kalkzandmortel	d	droog
						KZS	Kalkzandsteen	v	vochtig
						LS	Leisteen	n	nat
						Me	Mergel		
						Mg	Mangaan	Kalkreactie HCl:	
						NS	Natuursteen		
						SK	Steenkool	O	Onbepaald
						TG	Tegel	J	Ja
						TM	Trasmortel	N	Nee
						VL	Verbrande leem		
						ZM	Zandmortel		
						ZS	Zandsteen		

## Profiel PR1

### 1. Algemene gegevens

- |                         |   |
|-------------------------|---|
| 1. Beschrijver:         | Lawrence Dingens, Studiebureau Archeologie. |
| 2. Soort onderzoek:     | Archeologisch: proefsleuven en proefputten  |
| 3. Plaats:              | Lier - Hoog Lachenen                        |
| 4. Hoogteligging:       | m TAW.                                      |
| 5. Coördinaten:         | N; O. (lamb 72)                             |
| 6. Datum:               | dinsdag, 12/03/2019                         |
| 7. Gereedschap:         | Schop, Truweel, Graafmachine                |
| 8. Landgebruik:         | Weide, Gras                                 |
| 9. Weersomstandigheden: | Open hemel                                  |
| 10. Oriëntatie:         | W.  |
| 11. Bodemeenheid:       |   |

### 2. Profielbeschrijving



#### H1 (Ap)

0-25 cm: ReZaVa Z>L; niet gespecificeerd; gebr. DBr-Gr ; [Veel bio, Hu; ]; Du recht gr.(B: v, HCl: O)

#### H2 (B)

25-45 cm: ReZaVa Z>L; niet gespecificeerd; hom. LBr-Gr ; G golvend gr.(B: v, HCl: O)

#### H3 (C)

45- cm: ReZaVa Z>L; niet gespecificeerd; hom. LGr m. LOr vl. ; (B: v, HCl: O)

Bereikte diepte: -85 cm.

Grondwatertafel: Niet bereikt.


Opmerkingen:

## Profiel PR2

### 1. Algemene gegevens

- |                         |  |
|-------------------------|--|
| 1. Beschrijver:         | Lawrence Dings, Studiebureau Archeologie.  |
| 2. Soort onderzoek:     | Archeologisch: proefsleuven en proefputten |
| 3. Plaats:              | Lier - Hoog Lachenen                       |
| 4. Hoogteligging:       | m TAW.                                     |
| 5. Coördinaten:         | N; O. (lamb 72)                            |
| 6. Datum:               | dinsdag, 12/03/2019                        |
| 7. Gereedschap:         | Schop, Truweel, Graafmachine               |
| 8. Landgebruik:         | Weide, Gras                                |
| 9. Weersomstandigheden: | Open hemel                                 |
| 10. Oriëntatie:         | O.   |
| 11. Bodemeenheid:       |  |

### 2. Profielbeschrijving



#### H1 (HTM)

0-25 cm: ReZaVa Z>L; niet gespecificeerd; gebr. DBr-Gr ; [Veel bio, Hu, Keien; ]; Du recht gr.(B: v, HCl: O)

#### H2 (B)

25-55 cm: ReZaVa Z>L; niet gespecificeerd; hom. LBr-Gr ; G recht gr.(B: v, HCl: O)

#### H3 (C)

55-80 cm: ReZaVa Z>L; niet gespecificeerd; hom. LGr m. LOr vl. ; Du golvend gr.(B: v, HCl: O)

#### H4 (2C)

80- cm: ReZaVa Z>L; niet gespecificeerd; gebr. LBl-Go ; (B: v, HCl: O)

Bereikte diepte: -130 cm.

Grondwatertafel: -120 cm.


Opmerkingen:

## Profiel PR3

### 1. Algemene gegevens

- |                         |   |
|-------------------------|---|
| 1. Beschrijver:         | Lawrence Dingens, Studiebureau Archeologie. |
| 2. Soort onderzoek:     | Archeologisch: proefsleuven en proefputten  |
| 3. Plaats:              | Lier - Hoog Lachenen                        |
| 4. Hoogteligging:       | m TAW.                                      |
| 5. Coördinaten:         | N; O. (lamb 72)                             |
| 6. Datum:               | dinsdag, 12/03/2019                         |
| 7. Gereedschap:         | Schop, Truweel, Graafmachine                |
| 8. Landgebruik:         | Weide, Gras                                 |
| 9. Weersomstandigheden: | Open hemel                                  |
| 10. Oriëntatie:         | O.  |
| 11. Bodemeenheid:       |   |

### 2. Profielbeschrijving



#### H1 (Ap)

0-30 cm: ReZaVa Z>L; niet gespecificeerd; gebr. DBr-Gr ; [Veel bio, Hu, Keien; ]; Du recht gr.(B: v, HCl: O)

#### H2 (B)

30-55 cm: ReZaVa Z>L; niet gespecificeerd; hom. LBr-Gr ; G golvend gr.(B: v, HCl: O)

#### H3 (C)

55-80 cm: ReZaVa Z>L; niet gespecificeerd; hom. LGr m. LOr vl. ; (B: v, HCl: O)

Bereikte diepte: -115 cm.

Grondwatertafel: Niet bereikt.


Opmerkingen:

## Profiel PR4

### 1. Algemene gegevens

- |                         |   |
|-------------------------|---|
| 1. Beschrijver:         | Lawrence Dingens, Studiebureau Archeologie. |
| 2. Soort onderzoek:     | Archeologisch: proefsleuven en proefputten  |
| 3. Plaats:              | Lier - Hoog Lachenen                        |
| 4. Hoogteligging:       | m TAW.                                      |
| 5. Coördinaten:         | N; O. (lamb 72)                             |
| 6. Datum:               | dinsdag, 12/03/2019                         |
| 7. Gereedschap:         | Schop, Truweel, Graafmachine                |
| 8. Landgebruik:         | Weide, Gras                                 |
| 9. Weersomstandigheden: | Open hemel                                  |
| 10. Oriëntatie:         | W.  |
| 11. Bodemeenheid:       |   |

### 2. Profielbeschrijving



#### H1 (Ap)

0-35 cm: ReZaVa Z>L; niet gespecificeerd; gebr. DBr-Gr ; [Veel bio, Hu, Keien; ]; Du recht gr.(B: v, HCl: O)

#### H2 (B)

35-65 cm: ReZaVa Z>L; niet gespecificeerd; hom. LBr-Gr ; G recht gr.(B: v, HCl: O)

#### H3 (C)

65-80 cm: ReZaVa Z>L; niet gespecificeerd; hom. LGr m. LOr vl. ; (B: v, HCl: O)

Bereikte diepte: -115 cm.

Grondwatertafel: -110 cm.

Opmerkingen:

