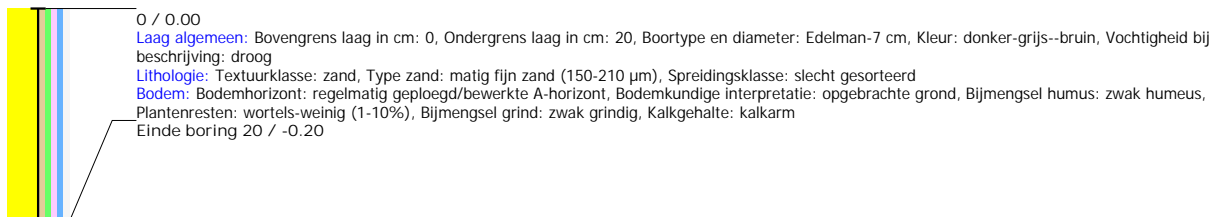


Boring: 2019C284_2

Kop algemeen: Projectcode: 2019C284, Boornummer: 2, Beschrijver(s): CD, Datum: 26-03-2019, Doel boring: landschappelijk booronderzoek, Weersomstandigheden: bewolkt, Landgebruik: overige (cultuur), Boortechniek: handboring, Einddiepte boring in cm: 20

Coördinaten: Precisie coördinaat: 1 mm, Coördinaatsysteem / epsg: Lambert 1972 (BE), Hoogte maaiveld in meters: 0, Precisie hoogte: 1 cm, Referentievlak hoogte: Tweede Algemene Waterpas, Bepalingsmethode maaiveldhoogte: GPS, Provincie: West-Vlaanderen, Gemeente: Oostende

Plaats: Uitvoerder: BAAC Vlaanderen

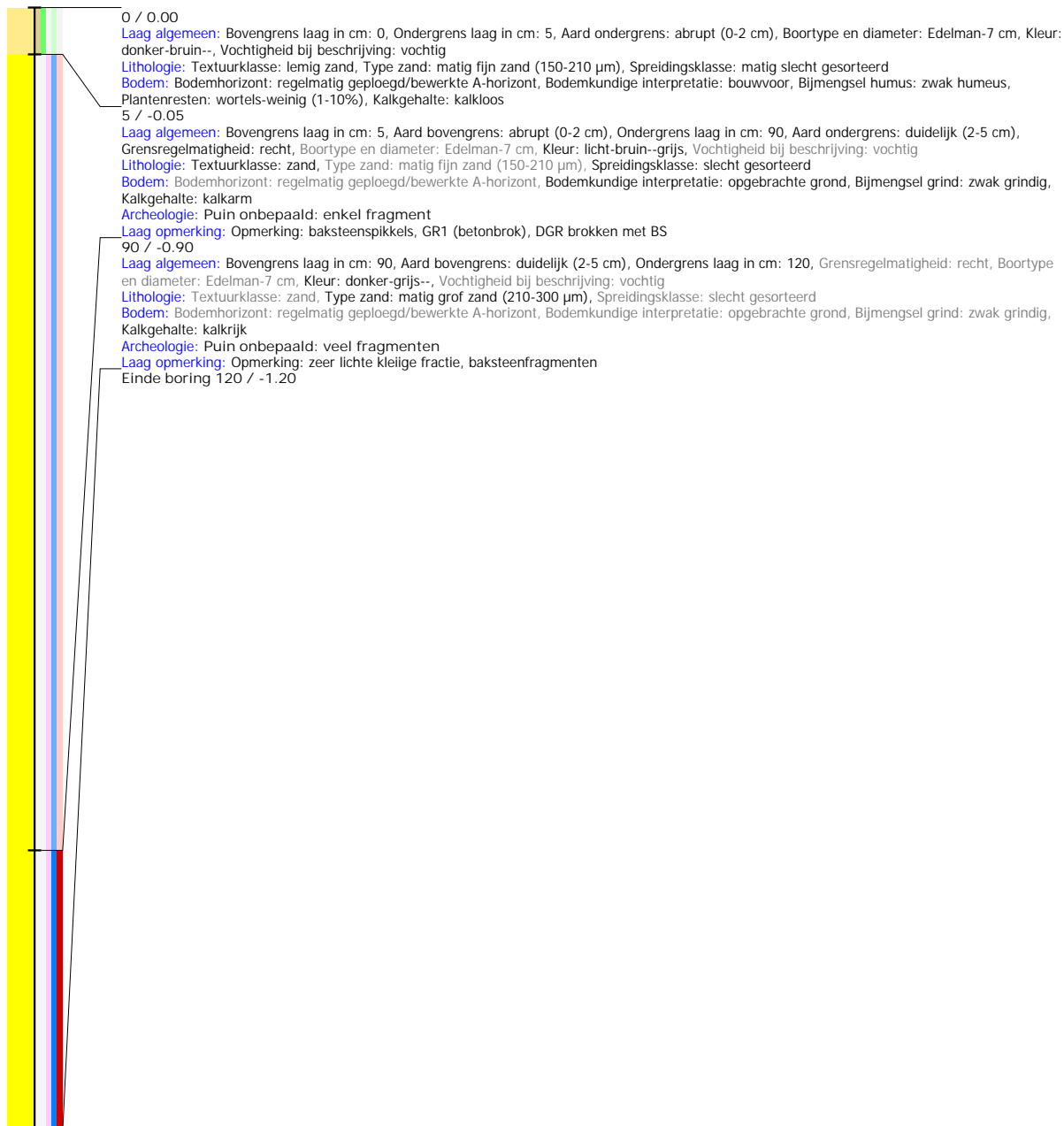


Boring: 2019C284_3

Kop algemeen: Projectcode: 2019C284, Boornummer: 3, Beschrijver(s): CD, Datum: 26-03-2019, Doel boring: landschappelijk booronderzoek, Weersomstandigheden: bewolkt, Landgebruik: overige (cultuur), Boortechniek: handboring, Einddiepte boring in cm: 120

Coördinaten: Precisie coördinaat: 1 mm, Coördinaatsysteem / epsg: Lambert 1972 (BE), Hoogte maaiveld in meters: 0, Precisie hoogte: 1 cm, Referentievlak hoogte: Tweede Algemene Waterpas, Bepalingsmethode maaiveldhoogte: GPS, Provincie: West-Vlaanderen, Gemeente: Oostende

Plaats: Uitvoerder: BAAC Vlaanderen

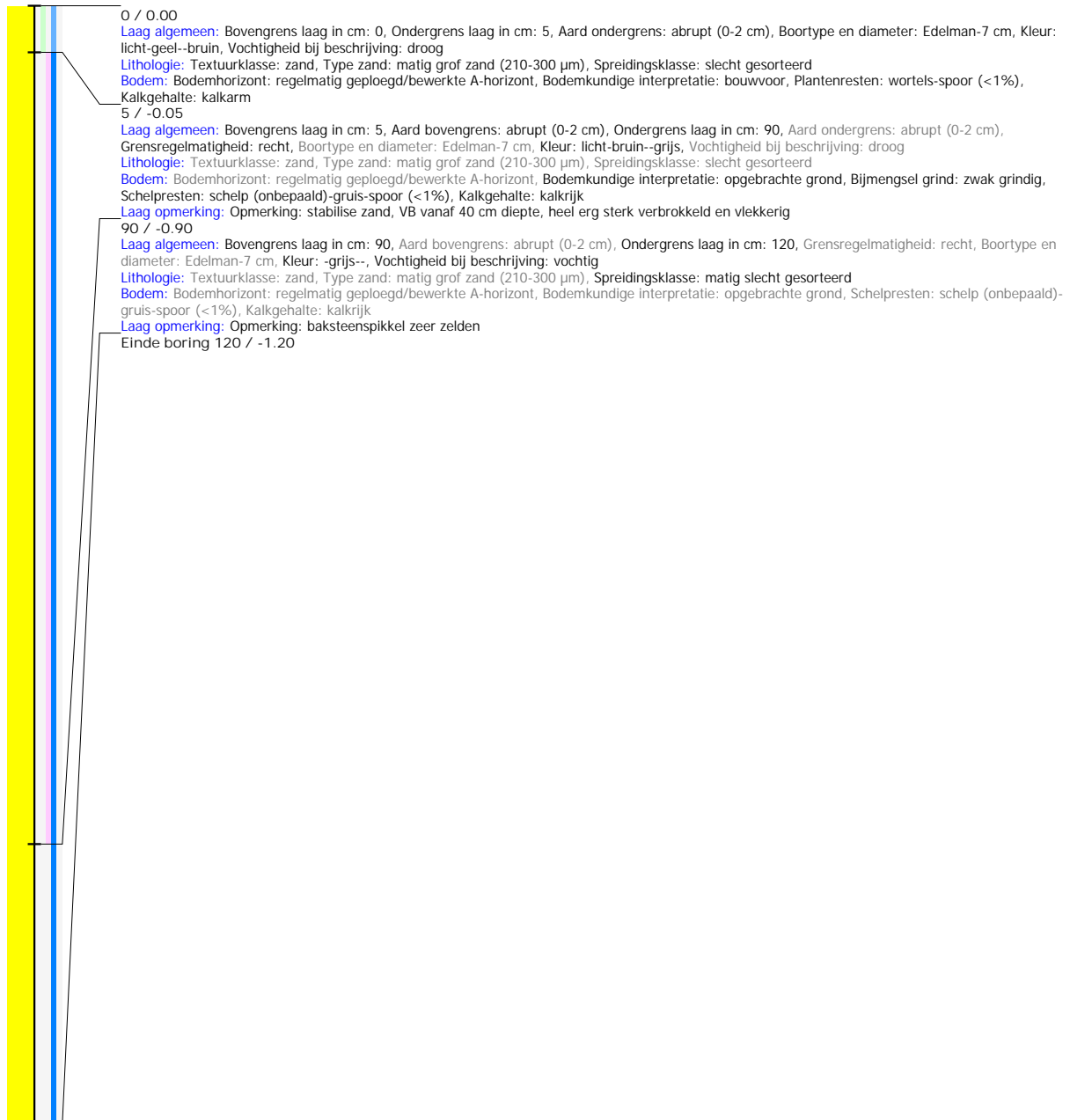


Boring: 2019C284_4

Kop algemeen: Projectcode: 2019C284, Boornummer: 4, Beschrijver(s): CD, Datum: 26-03-2019, Doel boring: landschappelijk booronderzoek, Weersomstandigheden: bewolkt, Landgebruik: overige (cultuur), Boortechniek: handboring, Einddiepte boring in cm: 120

Coördinaten: Precisie coördinaat: 1 mm, Coördinaatsysteem / epsg: Lambert 1972 (BE), Hoogte maaiveld in meters: 0, Precisie hoogte: 1 cm, Referentievlak hoogte: Tweede Algemene Waterpas, Bepalingsmethode maaiveldhoogte: GPS, Provincie: West-Vlaanderen, Gemeente: Oostende

Plaats: Uitvoerder: BAAC Vlaanderen

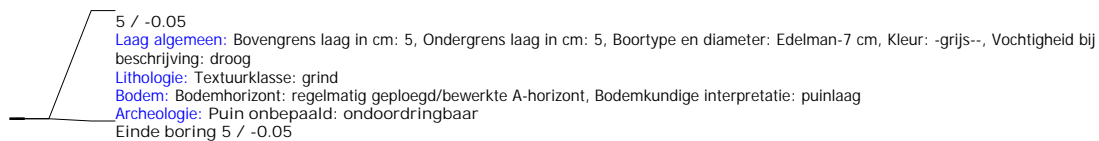


Boring: 2019C284_5

Kop algemeen: Projectcode: 2019C284, Boornummer: 5, Beschrijver(s): CD, Datum: 26-03-2019, Doel boring: landschappelijk booronderzoek, Weersomstandigheden: bewolkt, Landgebruik: overige (cultuur), Boortechniek: handboring, Einddiepte boring in cm: 5

Coördinaten: Precisie coördinaat: 1 mm, Coördinaatsysteem / epsg: Lambert 1972 (BE), Hoogte maaiveld in meters: 0, Precisie hoogte: 1 cm, Referentievlak hoogte: Tweede Algemene Waterpas, Bepalingsmethode maaiveldhoogte: GPS, Provincie: West-Vlaanderen, Gemeente: Oostende

Plaats: Uitvoerder: BAAC Vlaanderen



Boring: 2019C284_6

Kop algemeen: Projectcode: 2019C284, Boornummer: 6, Beschrijver(s): CD, Datum: 26-03-2019, Doel boring: landschappelijk booronderzoek, Weersomstandigheden: bewolkt, Landgebruik: overige (cultuur), Boortechniek: handboring, Einddiepte boring in cm: 120

Coördinaten: Precisie coördinaat: 1 mm, Coördinaatsysteem / epsg: Lambert 1972 (BE), Hoogte maaiveld in meters: 0, Precisie hoogte: 1 cm, Referentievlak hoogte: Tweede Algemene Waterpas, Bepalingsmethode maaiveldhoogte: GPS, Provincie: West-Vlaanderen, Gemeente: Oostende

Plaats: Uitvoerder: BAAC Vlaanderen

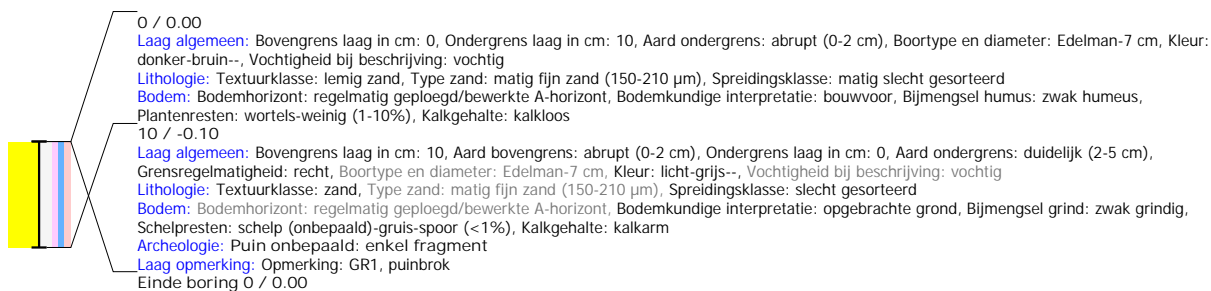


Boring: 2019C284_7

Kop algemeen: Projectcode: 2019C284, Boornummer: 7, Beschrijver(s): CD, Datum: 26-03-2019, Doel boring: landschappelijk booronderzoek, Weersomstandigheden: bewolkt, Landgebruik: overige (cultuur), Boortechniek: handboring, Einddiepte boring in cm: 100

Coördinaten: Precisie coördinaat: 1 mm, Coördinaatsysteem / epsg: Lambert 1972 (BE), Hoogte maaiveld in meters: 0, Precisie hoogte: 1 cm, Referentievlak hoogte: Tweede Algemene Waterpas, Bepalingsmethode maaiveldhoogte: GPS, Provincie: West-Vlaanderen, Gemeente: Oostende

Plaats: Uitvoerder: BAAC Vlaanderen



Boring: 2019C284_8

Kop algemeen: Projectcode: 2019C284, Boornummer: 8, Beschrijver(s): CD, Datum: 26-03-2019, Doel boring: landschappelijk booronderzoek, Weersomstandigheden: bewolkt, Landgebruik: overige (cultuur), Boortechniek: handboring, Einddiepte boring in cm: 120

Coördinaten: Precisie coördinaat: 1 mm, Coördinaatsysteem / epsg: Lambert 1972 (BE), Hoogte maaiveld in meters: 0, Precisie hoogte: 1 cm, Referentievlak hoogte: Tweede Algemene Waterpas, Bepalingsmethode maaiveldhoogte: GPS, Provincie: West-Vlaanderen, Gemeente: Oostende

Plaats: Uitvoerder: BAAC Vlaanderen

Kop opmerking: Opmerking: twee pogingen, eerste poging gestuit, 2 meter verplaatst naar het oosten

