POM Oost-Vlaanderen
PAC Het Zuid
Woodrow Wilsonplein 2 - 9000 Gent
Tel: 09 267 86 00

INRICHTING BEDRIJVENTERREIN EILAND ZWIJNAARDE

UITTREKSEL PLAN RELIËF LOT 2A en 2B - ZONE LOGISTICS
GENT - 24e Afd. - Zwijnaarde - Sectie B
Nr. 575B3/deel 575Z2/deel

PLANNUMMER: MET_0100_010a (hoogtes + profielen)
Schaal : 1/1.000

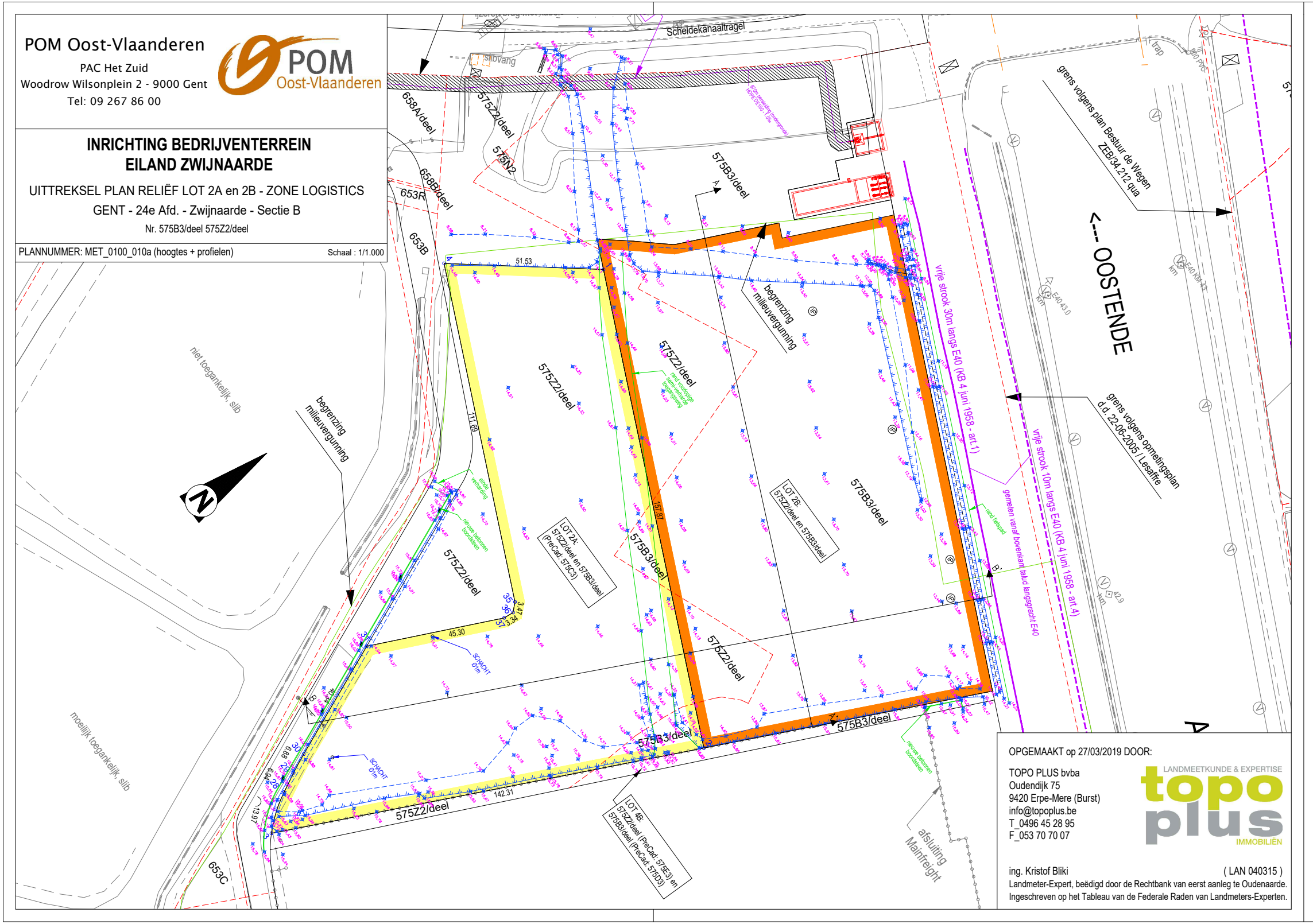
Scheldekanaaltragel
slibvang
658A/deel
575Z2/deel
575N2
658B/deel
653R
653B
575B3/deel
grens volgens plan Bestuur de Wegen
ZEB/34.212 qua
<--- OOSTENDE
vrije strook 30m langs E40 (KB 4 juni 1958 - art.1)
vrije strook 10m langs E40 (KB 4 juni 1958 - art.4)
grens volgens opmetingsplan
d.d. 22-06-2005 / Lesaffre
gemeten vanaf bovenkant talud langsgracht E40
begrenzing milieuvergunning
niet toegankelijk, slib
moeilijk toegankelijk, slib
N
51.53
111.69
157.87
45.30
142.31
3.47
3.34
LOT 2A:
575Z2/deel en 575B3/deel
(PreCad: 575C3)
LOT 2B:
575Z2/deel en 575B3/deel
LOT 4B:
575Z2/deel (PreCad: 575E3) en
575B3/deel (PreCad: 575D3)
SCHACHT
Ø1m
nieuwe betonnen boordstenen
afsluiting Mainfreight
653C
trap
E40 43.0
E40 KM 43
42.9
A
A'
B
B'

OPGEMAAKT op 27/03/2019 DOOR:

TOPO PLUS bvba
Oudendijk 75
9420 Erpe-Mere (Burst)
info@topoplus.be
T_0496 45 28 95
F_053 70 70 07

ing. Kristof Bliki (LAN 040315)
Landmeter-Expert, beëdigd door de Rechtbank van eerst aanleg te Oudenaarde.
Ingeschreven op het Tableau van de Federale Raden van Landmeters-Experten.

PROFIEL AA':

Schaal X : 1/250
Schaal Z : 1/125
Referentiehoogte : 7.00

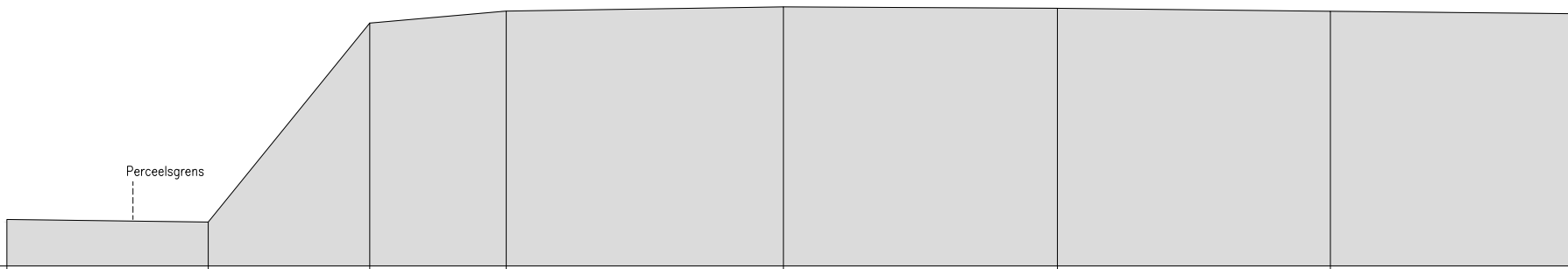
Perceelsgrens

Samengestelde afstand		10.65	19.19	26.41	41.06	55.55	69.99	
Afstand		10.65	8.54	7.22	14.65	14.49	14.44	14.88
dtm01	8.23	8.16	13.42	13.74	13.85	13.81	13.73	
Gegevens pad	7.00							

PROFIEL BB':

Schaal X : 1/250
Schaal Z : 1/125
Referentiehoogte : 7.00

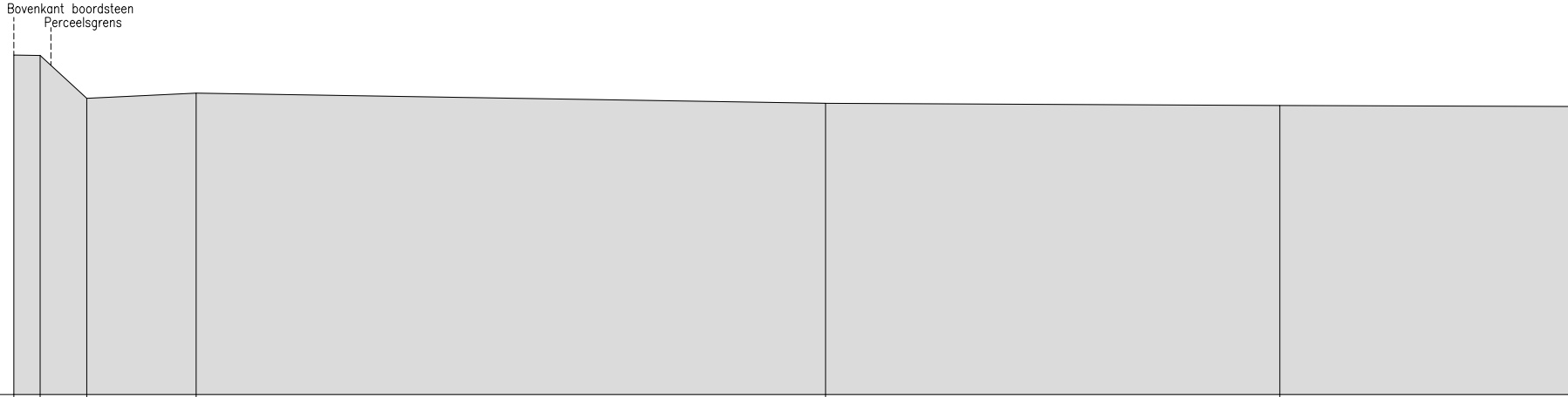
Bovenkant boordsteen
Perceelsgrens

Samengestelde afstand		1.40	3.88	9.69	43.12	67.25	
Afstand		1.40	2.48	5.81	33.43	24.13	
dtm01	16.01	16.00	14.86	15.00	14.73	14.67	
Gegevens pad	7.00						

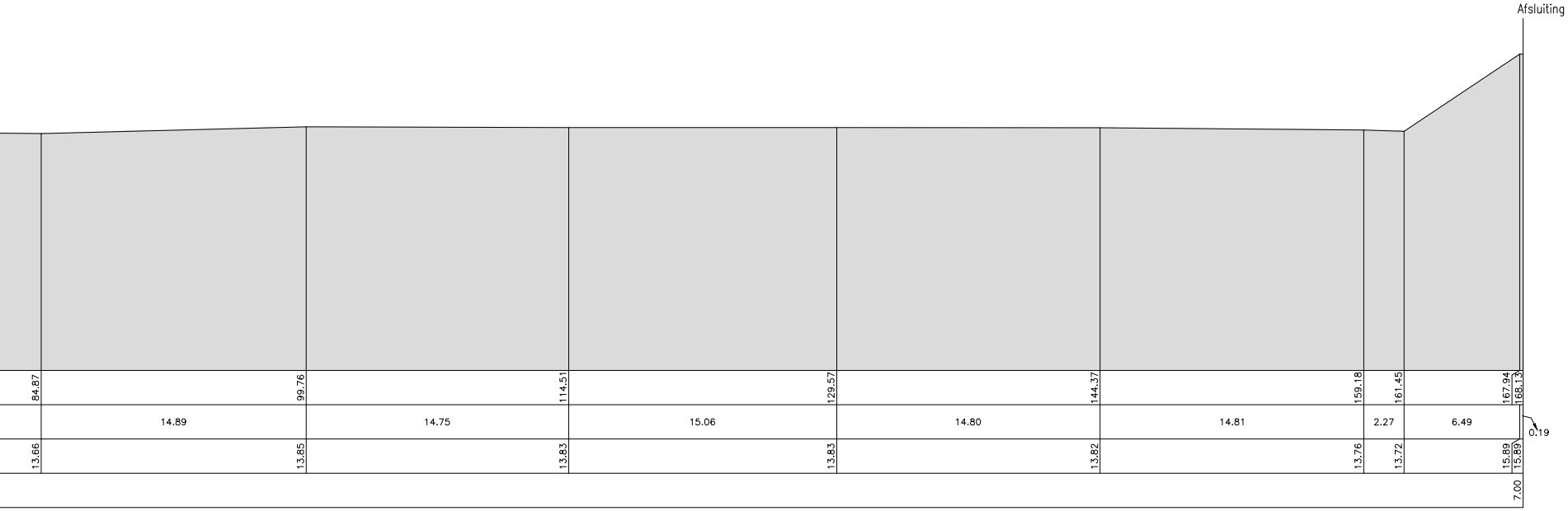
Afsluiting
84.87
99.76
114.51
129.57
144.37
159.18
161.45
167.94
168.13
14.89
14.75
15.06
14.80
14.81
2.27
6.49
0.19
13.66
13.85
13.83
13.83
13.82
13.76
13.72
15.89
15.89
7.00


Werfweg (voorlopig)
107.61
115.26
122.62
176.37
40.36
7.65
7.36
53.75
29.22
14.60
14.35
14.06
13.67

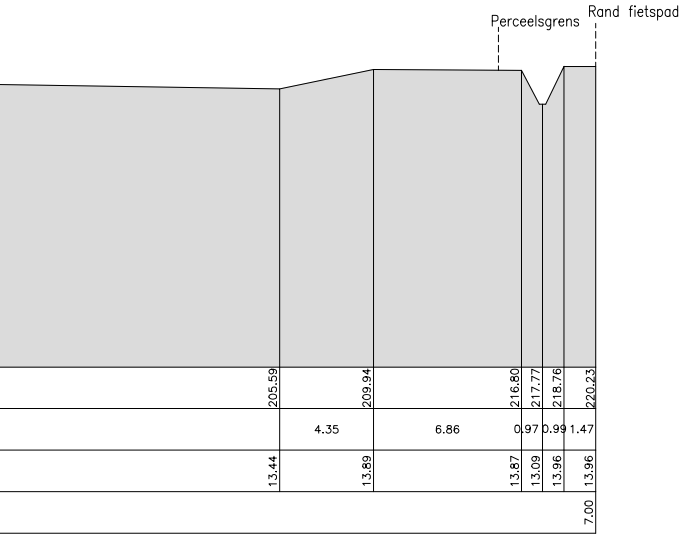
Perceelsgrens
Rand fietspad
205.59
209.94
216.80
217.77
218.76
220.23
4.35
6.86
0.97
0.99
1.47
13.44
13.89
13.87
13.09
13.96
13.96
7.00