



Rapport Nr. 0110

Archeologienota

Peer, Houtestraat
Programma van Maatregelen

Inhoud

1	Administratieve gegevens	1
2	Gemotiveerd advies	2
2.1	Aanleiding vooronderzoek	2
2.2	Resultaten vooronderzoek	2
2.3	Keuze vervolgonderzoek	3
2.3.1	Onderzoek zonder ingreep in de bodem	3
2.3.2	Onderzoek met ingreep in de bodem	4
3	Programma van maatregelen	6
3.1	Vraagstelling en onderzoeksdoelen	7
3.2	Onderzoekstechnieken landschappelijk bodemonderzoek	9
3.2.1	Algemene bepalingen	9
3.2.2	Specifieke methodologie	11
3.2.3	Potentieel vervolgtraject	12
3.3	Onderzoekstechnieken archeologisch booronderzoek	12
3.3.1	Algemene bepalingen	12
3.3.2	Specifieke methodologie	12
3.3.3	Potentieel vervolgtraject	13
3.4	Onderzoekstechnieken proefputtenonderzoek in functie van een prehistorische artefactensite	13
3.4.1	Algemene bepalingen	13
3.4.2	Specifieke methodologie	14
3.5	Onderzoekstechnieken proefsleuven	14
3.5.1	Algemene bepalingen	14
3.5.2	Specifieke methodologie	15
3.6	Voorziene afwijkingen ten aanzien van de Code van Goede Praktijk	16
4	Lijst met figuren	17
5	Bibliografie	17

1 Administratieve gegevens

Projectcode J. Verrijckt		2019-070
Projectcode Onroerend Erfgoed		2019C277
Locatie	Provincie	Limburg
	Gemeente	Peer
	Deelgemeente	Wijchmaal
	Straat	Housesstraat, Elsevaart, Bovenstesstraat
Kadastrale gegevens	Gemeente	Peer
	Afdeling	Afdeling 4
	Sectie	Sectie B
	Percelen	1068B2, 1068C2, 1068Y
Coördinaten	XYmin	X: 223728 Y: 200227
	XYmax	X: 224119 Y: 200733
Oppervlakte plangebied		47 180 m ²
Oppervlakte bodemingreep		22 600 m ²
Erkend Archeoloog		2015/00053 Jeroen Verrijckt

2 Gemotiveerd advies

2.1 Aanleiding vooronderzoek

De aanleiding van het vooronderzoek is de aanvraag van een omgevingsvergunning voor de sloop van bestaande stallen en de opbouw van kippenstallen ter hoogte van Wijchmaal, Peer. Meer informatie over de aanleiding van het vooronderzoek is terug te vinden in het verslag van resultaten.

2.2 Resultaten vooronderzoek

Het projectgebied bevindt zich aan de Houtsestraat te Peer, in de deelgemeente Wijchmaal. Het plangebied bestaat uit twee aparte zones gescheiden door een huidig weiland. Het betreft een landelijk gelegen zone op ca. 2,5 km ten zuiden van de dorpskern van Wijchmaal. De zone van het projectgebied wordt afgebakend door de Houtsestraat in het westen, de Bovenstestraat in het noorden en de Elsevaart in het zuiden. Ten oosten stroomt de Houterstraatloop.

De omgeving rond het projectgebied bevindt zich volgens het Digitaal Hoogtemodel van Vlaanderen (DHM) rond 70 m + TAW en situeert zich geomorfologisch gezien op het Kempisch Plateau, en dit op de noordelijke zijde ervan. Het plangebied bevindt zich tussen de insnijdingen van de Hoeverwijerloop ten westen en de Houterstraatloop net ten oosten. Deze vloeien op enkele kilometers ten noorden respectievelijk samen met de Bollisenbeek en van de Kleinbeek in de Dommel. Het projectgebied zelf heeft hoogtes die variëren tussen +68m en +70m TAW. Het projectgebied wordt voornamelijk gekenmerkt door eerder natte (lemige) zandbodems met een duidelijke ijzer en/of humus B horizont (podzolbodems).

Ter hoogte van het plangebied zijn er weinig archeologische en historische gegevens gekend. De historische gegevens die beschikbaar zijn, zijn cartografisch van aard en tonen voornamelijk een onbebouwd deel van het landschap dat als heide staat gekarteerd op de Ferrariskaart (1771-1778), en als bos op de kaart Vandermaelen (1846-1854). Op beide kaarten is geen aanduiding van enige bewoning ter hoogte van het projectgebied. De orthofoto's vanaf 1971 geven nagenoeg eenzelfde beeld als de huidige situatie: een landbouwbedrijf in de noordelijke zone en landbouwgronden (voornamelijk weiland) in de zuidelijke zone.

De archeologische indicaties in de omgeving beperken zich tot losse vondsten aangetroffen bij metaaldetectie gaande van de metaaltijden tot de nieuwste tijd. Deze concentreren zich in de omgeving van het plangebied voornamelijk op de hoger gelegen rug aan de andere oever van de Houterstraatloop. Een ouder archeologisch onderzoek situeert zich op ca. 1,5 km ten westen van het projectgebied, waar verschillende grafheuvels/urnenveld zijn opgegraven uit de vroege bronstijd. Recent archeologisch onderzoek heeft er in de onmiddellijke omgeving van het projectgebied niet plaatsgevonden.

Op basis van het gevoerde bureauonderzoek kan voor de zuidelijke zone, waar de toekomstige kippenstallen worden ingepland, niet uitgesloten worden dat er zich nog archeologische resten bevinden ter hoogte van het projectgebied. Er zijn tot op heden slechts beperkte indicaties op de aanwezigheid van archeologische resten in de omgeving, maar deze wijzen wel op de aanwezigheid van de mens sinds de metaaltijden. Daarenboven wijst de bodemkaart op een potentieel goed bewaarde bodem door de aanwezigheid van podzolbodems. Dit doet de verwachting voor het aantreffen van een steentijdsite stijgen. Ook de landschappelijke ligging in de nabijheid van de Houterstraatloop doet deze archeologische verwachting stijgen. Het betreft ter

hoogte van het plangebied wel eerder natte bodems, die weer minder gunstig gelegen zijn voor bewoningssporen vanaf het neolithicum.

Voor de aanleg van de kippenstallen worden bodemingrepen gepland die minstens het verwijderen van de teelaarde omvatten, met lokaal diepere ingrepen. Al deze werken zullen met zekerheid een verstoring betekenen van de potentieel aanwezige archeologische resten. Een oppervlakte van ca. 2,2 ha is afgebakend voor verder onderzoek. Een verder onderzoek door middel van landschappelijke boringen en eventuele vervolgonderzoeken zijn noodzakelijk.

Ter hoogte van de noordelijke zone heeft er reeds een verstoring van het archeologisch bodemarchief plaatsgevonden door de bouw van de stallen en de bestaande verharding. Hier is de archeologische verwachting op het aantreffen van een goed bewaarde bodem (in functie van een steentijdsite) bijzonder laag te plaatsen. Voor de archeologische resten uit latere perioden kan verwacht worden dat de diepere sporen nog bewaard kunnen zijn onder de minst diepe ingrepen in de bodem zoals de verharding, maar zal eveneens versnipperd zijn door de diepere verstoringen elders binnen het terrein. Daarenboven wordt ook hier vanwege de nattere bodems een lagere verwachting toegekend voor het aantreffen van bewoningssporen vanaf het neolithicum. Dit reeds (gedeeltelijk) verstoorde bodemarchief, in combinatie met de lagere archeologische verwachting voor zowel steentijdsites als voor sporenarcheologie maakt dat de kosten van een verder archeologisch onderzoek ter hoogte van deze zone (3300 m²) niet opwegen tegen de potentiële kenniswinst (baten). Hier worden voor de afbraak van de bestaande structuren dan ook geen verdere maatregelen geadviseerd.

2.3 Keuze vervolgonderzoek

2.3.1 Onderzoek zonder ingreep in de bodem

GEOFYSISCH ONDERZOEK

Geofysisch onderzoek is niet schadelijk voor het bodemarchief binnen het plangebied.

Een kosten-batenanalyse toont aan dat het niet noodzakelijk is om geofysisch onderzoek uit te voeren in het plangebied. Doordat de te verwachten archeologische resten bestaan uit grondsporen of vondsten zullen de resultaten van een geofysisch onderzoek niet afdoende zijn om eventuele sites op te sporen of te interpreteren. Om eventuele resultaten te verifiëren zou een vooronderzoek met ingreep in de bodem steeds noodzakelijk zijn.

VELDKARTERING

Een veldkartering is niet schadelijk voor het bodemarchief binnen het plangebied.

Het is niet nuttig een veldkartering uit te voeren binnen het plangebied. De resultaten van de veldkartering kunnen geen sluitend antwoord bieden op de aanwezigheid van intacte archeologische vindplaatsen.

Een kosten-batenanalyse toont aan dat de resultaten uit een veldkartering niet garant staan voor een goede bewaring van een archeologische site. Om eventuele resultaten te verifiëren zal een vooronderzoek met ingreep in de bodem steeds noodzakelijk zijn.

LANDSCHAPPELIJK BODEMONDERZOEK

Het is nuttig een landschappelijk bodemonderzoek uit te voeren binnen het plangebied. Een landschappelijk booronderzoek is een toetsing van de gegevens omtrent de bodemopbouw zoals beschreven op de bodemkaart van Vlaanderen. Volgens de bodemkaart zijn binnen het plangebied podzolbodems te verwachten. Een landschappelijk bodemonderzoek kan weergeven of dit inderdaad het geval is en dus een goede bewaring in functie van steentijdsites te verwachten valt. Een bodemonderzoek laat ook toe om uitspraken over eventuele verstoringen en diepte van een eventueel archeologisch vlak te doen.

Het is niet mogelijk om deze methode toe te passen op het terrein. Een landschappelijk bodemonderzoek zal om economische redenen in een uitgesteld traject uitgevoerd worden.

Een landschappelijk bodemonderzoek is niet schadelijk voor het bodemarchief binnen het plangebied.

Een kosten-batenanalyse toont aan dat een landschappelijk bodemonderzoek noodzakelijk is. Een dergelijk onderzoek is de beste en goedkoopste manier om gegevens te verkrijgen over de bodemopbouw, bodembewaring en eventuele aanwezigheid van een paleobodem. Op basis van de bodemkundige gegevens verkregen uit het landschappelijke bodemonderzoek dient beslist te worden welke overige vervolgonderzoeken noodzakelijk zijn.

2.3.2 Onderzoek met ingreep in de bodem

VERKENNEND OF WAARDEREND ARCHEOLOGISCH BOORONDERZOEK, PROEFPUTTEN ONDERZOEK IN FUNCTIE VAN ARTEFACTENSITES

Het is nuttig een verkennend of waarderend archeologisch booronderzoek en een proefputten onderzoek in functie van artefactensites uit te voeren, indien uit de landschappelijke boringen blijkt dat er een paleobodem bewaard is binnen het plangebied. Wanneer er een paleobodem bewaard is, is de kans op het aantreffen van een in situ bewaarde steentijdvindplaats groot.

Het is niet mogelijk om deze methode toe te passen op het terrein. Een verkennend of waarderend archeologisch booronderzoek en een proefputten onderzoek in functie van artefactensites kan pas uitgevoerd worden van zodra de landschappelijke boringen uitgevoerd zijn én uit de resultaten hiervan blijkt dat er een intacte paleobodem bewaard is.

Een verkennend of waarderend archeologisch booronderzoek en een proefputten onderzoek in functie van artefactensites booronderzoek is niet schadelijk voor het bodemarchief binnen het plangebied.

Een kosten-batenanalyse toont aan dat een verkennend of waarderend archeologisch booronderzoek en een proefputten onderzoek in functie van artefactensites noodzakelijk is indien blijkt dat er een paleobodem bewaard is.

PROEFSLEUVENONDERZOEK

Het is nuttig een proefsleuvenonderzoek uit te voeren. Een proefsleuvenonderzoek is bij uitstek de manier op sporensites op te sporen. Voordat een proefsleuvenonderzoek uitgevoerd kan worden, dient er zekerheid te zijn omtrent de aanwezigheid van eventuele artefactensites uit de steentijd. Indien er artefactensites aanwezig zijn, dienen deze eerst onderzocht te worden alvorens een sleuvenonderzoek uitgevoerd kan worden.

Het is niet mogelijk om deze methode toe te passen op het terrein. Een proefsleuvenonderzoek kan pas uitgevoerd worden van zodra de er geen artefactensites uit de steentijd meer aanwezig zijn

Een proefsleuvenonderzoek is schadelijk voor het bodemarchief binnen het plangebied. Het is echter wel de enige methode om sporensites op te sporen en te waarderen.

Een kosten-batenanalyse toont aan dat een proefsleuvenonderzoek noodzakelijk is om aan te tonen of er al dan niet sporensites aanwezig zijn binnen de contouren van het plangebied.

Op basis van de uitgevoerde bureaustudie wordt door J. Verrijckt Bvba na afloop van het landschappelijk bodemonderzoek in de vorm van boringen en de eventuele archeologische boringen een vooronderzoek met ingreep in de bodem door middel van proefsleuven geadviseerd. De mogelijke te volgen trajecten, gebaseerd op de resultaten van het landschappelijk bodemonderzoek, worden hieronder beschreven in het programma van maatregelen.

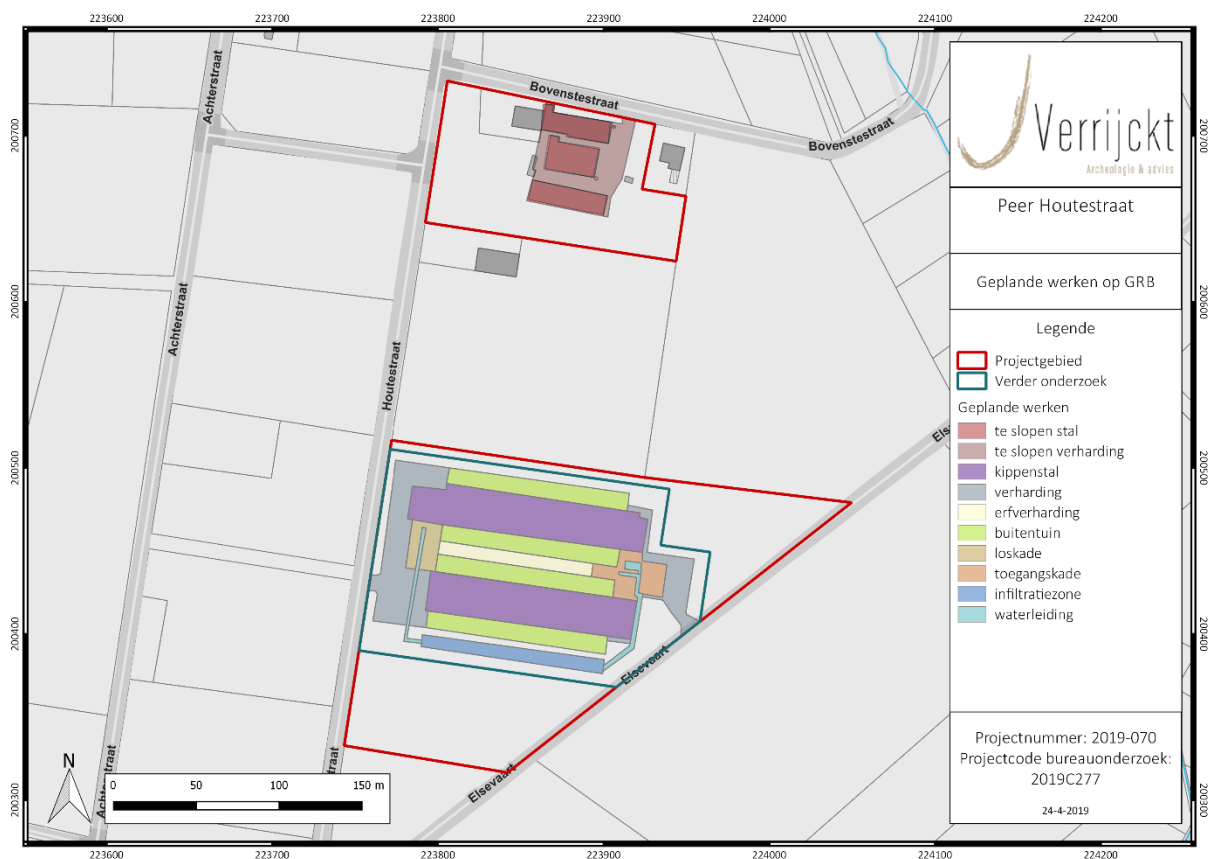
3 Programma van maatregelen

Uit bovenstaande gegevens adviseert J. Verrijckt Bvba een vervolgonderzoek in de vorm van een landschappelijk booronderzoek.

In totaal dient 22.550 m² onderzocht te worden.

Afhankelijk van de resultaten uit dit landschappelijk booronderzoek zijn volgende vervolgotrajecten mogelijk:

- Intacte bodem:
 - o Indien er geen bewaarde B-horizont en/of E-horizont of begraven paleobodem aanwezig is, is er geen verwachting voor goed bewaarde steentijdsites: proefsleuven
 - o Indien er een goed bewaarde B-horizont en/of E-horizont of begraven paleobodem aanwezig is, is er een verwachting voor goed bewaarde steentijdsites: archeologische boringen (verkennend, eventueel waarderend), proefputtenonderzoek, gevolgd door proefsleuvenonderzoek (m.u.v. zones die op basis van de resultaten van het booronderzoek door middel van een opgraving onderzocht moeten worden)
- Zwaar verstoorde bodem door recente bodemingrepen, hierbij is de C-horizont diepgaand vergraven:
 - o Zware verstoring over het volledige plangebied: geen verder onderzoek
 - o Gedeeltelijk verstoord plangebied: beperkt verder onderzoek in niet verstoorde delen.



Figuur 1: Plangebied met weergave van toekomstige inplanting¹ en geselecteerde zone voor onderzoek op GRB²

3.1 Vraagstelling en onderzoeksdoelen

Het vooronderzoek zonder ingreep in de bodem in de vorm van landschappelijke boringen, heeft tot doel de aardkundige opbouw te leren kennen. Hierbij dient de gaafheid van de bodem en eventuele aanwezigheid van verstoringen in kaart gebracht te worden. Het eventuele vooronderzoek mét ingreep in de bodem heeft tot doel om archeologische sites op te sporen, hun bewaringstoestand en eventuele bedreiging te evalueren.

Het uit te voeren onderzoek dient in uitgesteld traject uitgevoerd te worden, aangezien de onderzoeken om economische redenen pas mogelijk zijn na het bekomen van de omgevingsvergunning.

Dit houdt allereerst in dat het aanvullend vooronderzoek zonder ingreep in de bodem door middel van landschappelijke boringen op een later tijdstip uitgevoerd dient te worden.

Bij het verder archeologisch onderzoek dienen volgende onderzoeksvragen beantwoord te worden:

1 Plan angebracht door initiatiefnemer.
2 AGIV 2019e

Bodem en paleolandschap

- Welke bodemhorizonten worden in de boringen of profielen aangetroffen en wat is de genese ervan? Welke zijn de bodemprocessen die hiermee geassocieerd worden?
- Wat is de relatie tussen deze bodemhorizonten en het omliggende landschap?
- Vertegenwoordigen deze horizonten relevante archeologische niveaus?
- Indien deze horizonten relevante archeologische niveaus omvatten:
- Wat is de aard van dit niveau?
- Heeft dit niveau een duidelijke begrenzing?
- Kan dit niveau gedateerd worden?
- Zijn er aanwijzingen dat dit niveau geassocieerd kan worden met een archeologische site?
- Wat is de bewaringstoestand van dit niveau?
- Wat is de impact van de geplande graafwerken op dit niveau?

Sites uit de steentijden en vuursteenconcentraties

- Zijn er steentijdartefacten aanwezig?
- Is er een clustering in de steentijdartefacten aan te wijzen?
- Wat zijn de grenzen van de ruimtelijke spreiding(en) van de steentijdartefacten?
- Wat is de datering van de artefacten?

Sporenbestand

- Zijn er sporen aanwezig? Wat is de aard en de datering van de sporen?
- Hoe is de bewaringstoestand van de sporen?
- Maken de sporen deel uit van één of meerdere structuren?
- Behoren de sporen tot één of meerdere periodes?
- Wat is de relatie tussen de bodem, de archeologische sporen en de landschappelijke context?
- Kunnen archeologische vindplaatsen in tijd, ruimte en functie afgebakend worden (incl. de argumentatie)? Is er een relatie met omliggende vindplaatsen?

- Wat is de vastgestelde en verwachte bewaringstoestand van elke archeologische vindplaats?
- Wat is de waarde van elke vastgestelde archeologische vindplaats?

Impact geplande bodemingrepen

- Wat is de potentiële impact van de geplande ruimtelijke ontwikkeling op de waardevolle - archeologische vindplaatsen?
- Voor waardevolle archeologische vindplaatsen die bedreigd worden door de geplande ruimtelijke ontwikkeling: hoe kan deze bedreiging weggenomen of verminderd worden (maatregelen behoud in situ)?

Motivatie en bepalingen mogelijk verder archeologisch onderzoek

- Voor waardevolle archeologische vindplaatsen die bedreigd worden door de geplande ruimtelijke ontwikkeling en die niet in situ bewaard kunnen blijven:
- Wat is de ruimtelijke afbakening (in drie dimensies) van de zones voor vervolgonderzoek?
- Welke aspecten verdienen bijzondere aandacht, zowel vanuit methodologie als aanpak voor het vervolgonderzoek?
- Welke vraagstellingen zijn voor vervolgonderzoek relevant?
- Zijn er voor de beantwoording van deze vraagstellingen natuurwetenschappelijke onderzoeken nodig? Zo ja, welke type staalnames zijn hiervoor noodzakelijk en in welke hoeveelheid?
- Wat is de financiële impact van eventueel vervolgonderzoek?

Het onderzoeksdoel is bereikt wanneer op basis van het vooronderzoek met ingreep in de bodem een uitspraak kan worden gedaan over de aard, omvang en bewaringstoestand van de archeologische waarden in het plangebied. Hieraan dient een advies gekoppeld te worden voor vrijgave van het terrein, een opgraving of behoud in situ.

3.2 Onderzoekstechnieken landschappelijk bodemonderzoek

3.2.1 Algemene bepalingen

Landschappelijk booronderzoek is een kartering van het terrein waarbij de bodemopbouw en bodembewaring bestudeerd worden.

De algemene bepalingen van een landschappelijk bodemonderzoek, zoals vastgesteld in de Code van Goede Praktijk zijn hier van toepassing:

1° boor:

Manuele boringen worden uitgevoerd met een gutsboor of een Edelmanboor. Gutsboren hebben een minimale diameter van 3 centimeter, Edelmanboren een minimale diameter van 7 centimeter. Indien het gebruik van gutsboren of Edelmanboren niet mogelijk is door de samenstelling van de ondergrond, worden boren gebruikt die aangepast zijn aan deze ondergrond. De gehanteerde boor laat steeds toe om een natuurgetrouwe doorsnede te bekomen van de aanwezige aardkundige eenheden. Voor het bekomen van natuurwetenschappelijke stalen worden aangepaste boren aangewend. Bij het gebruik van mechanische boringen wordt een techniek gehanteerd die toelaat om stalen op te boren die van dezelfde kwaliteit zijn als de kwaliteit die in normale omstandigheden bereikt zou worden met een handmatige boring.

2° grid en lokalisering:

De keuze van het grid en de resolutie gebeurt in functie van de te verwachten complexiteit van het landschap, is gebaseerd op de resultaten van het bureauonderzoek en wordt beschreven en gemotiveerd in de rapportering. Indien afgeweken wordt van het initiële opzet op basis van de bekomen inzichten tijdens de uitvoering van het onderzoek, wordt dit eveneens beschreven en verantwoord in de rapportering. Het grid is steeds van die aard dat het toelaat om voldoende gefundeerde uitspraken te doen over het geheel van het onderzochte gebied, eventueel in combinatie met landschappelijke profielputten. De lokalisering van de boorpunten gebeurt met xyz-coördinaten (planimetrie in Lambertcoördinaten (EPSG:31370), altimetrie ten opzichte van de Tweede Algemene Waterpassing). Indien een vast grid gehanteerd wordt, worden de coördinaten bepaald met een nauwkeurigheidsgraad van minimaal 1 centimeter. Indien geen vast grid gehanteerd wordt, volstaat een nauwkeurigheidsgraad van 1 meter.

3° boordiepte:

Er wordt geboord totdat het boorprofiel alle aardkundige eenheden omvat waarin archeologische sites in stratigrafisch primaire positie kunnen voorkomen die relevant zijn voor de vraagstellingen van het onderzoek.

4° boorbeschrijving:

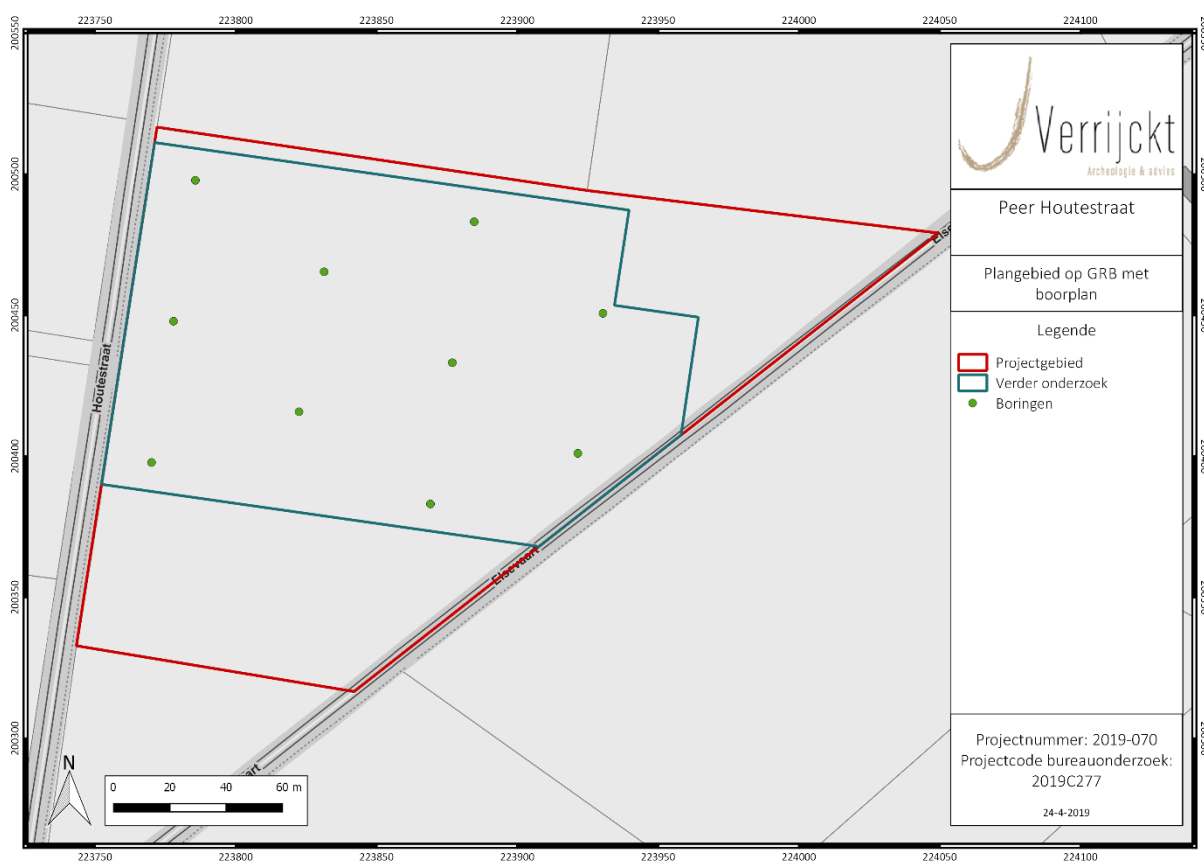
Alle boringen worden in het veld beschreven. Deze beschrijving bevat minstens de gegevens zoals opgenomen in de boorlijst (zie hoofdstuk 6.11.8). Een selectie van representatieve boorprofielen wordt open gelegd en tegen een egale en neutrale achtergrond in detail gefotografeerd, waarbij de stratigrafische volgorde wordt aangehouden, en de dikte van elke aardkundige eenheid overeenstemt met de dikte zoals ze opgeboord werd, met aanduiding van boven- en onderzijde.

5° verwerking en interpretatie:

De boorgegevens worden verwerkt in de boorlijst en daaraan gekoppelde plannen. De boorprofielen worden geanalyseerd en geïnterpreteerd naar zinvolle aardkundige eenheden. Voor elke aardkundige eenheid wordt een beschrijving geboden en voor elk boorprofiel wordt de ontstaansgeschiedenis gereconstrueerd. Op basis van de waargenomen variatie in aardkundige opbouw worden alle boorlocaties toegewezen tot een beperkt aantal typeprofielen die representatief zijn voor de onderscheiden variaties in aardkundige opbouw of bodemontwikkeling en –conservatie. Er wordt een overzichtsplaan aangemaakt waarop deze variatie is aangeduid, evenals terreindoorsneden daarvan. Er wordt een digitaal terreinmodel gemaakt van de relevante aardkundige eenheden.

3.2.2 Specifieke methodologie

Binnen het plangebied worden de boringen geplaatst in een verspringend driehoeksgrid van 50 x 50 m. Concreet betekent dit dat er binnen het plangebied 10 boringen geplaatst worden. Mocht ter plaatse blijken dat deze vooropgestelde boorpunten onuitvoerbaar of ontoegankelijk zijn kan de veldwerkleider ter plaatse evalueren en herlokalisieren. Het verplaatste boorpunt wordt in dat geval opnieuw ingemeten en aangeduid op de kaart.



Figuur 2: Inplanting landschappelijke boringen op de zuidelijke zone.

3.2.3 *Potentieel vervolgtraject*

Afhankelijk van de resultaten uit dit landschappelijk booronderzoek zijn volgende vervolgtrajecten mogelijk:

- Intacte bodem:
 - o Indien er geen bewaarde B-horizont en/of E-horizont of begraven paleobodem aanwezig is, is er geen verwachting voor goed bewaarde steentijdsites: proefsleuven
 - o Indien er een goed bewaarde B-horizont en/of E-horizont of begraven paleobodem aanwezig is, is er een verwachting voor goed bewaarde steentijdsites: archeologische boringen (verkennend, eventueel waarderend), proefputtenonderzoek, gevolgd door proefsleuvenonderzoek (m.u.v. zones die op basis van de resultaten van het booronderzoek door middel van een opgraving onderzocht moeten worden)
- Zwaar verstoorde bodem door recente bodemingrepen, hierbij is de C-horizont diepgaand vergraven:
 - o Zware verstoring over het volledige plangebied: geen verder onderzoek
 - o Gedeeltelijk verstoord plangebied: beperkt verder onderzoek in niet verstoorde delen.

3.3 Onderzoekstechnieken archeologisch booronderzoek

3.3.1 *Algemene bepalingen*

Archeologisch booronderzoek heeft tot doel het opsporen van steentijdvindplaatsen. Dergelijke vindplaatsen kenmerken zich voornamelijk door een verspreiding van losse vondsten. Bij een archeologisch booronderzoek wordt de bodem op een systematische wijze bemonsterd waardoor eventuele verspreidingen van vondsten in kaart worden gebracht.

Een verkennend archeologisch booronderzoek is een evaluatie van een terrein waar een goede bodembewaring werd aangetroffen. Indien hieruit blijkt dat er steentijdvindplaatsen aanwezig zijn, dient een waarderend archeologisch booronderzoek uitgevoerd te worden, waarbij de aangetroffen site verder geëvalueerd en afgebakend wordt.

De algemene bepalingen van een archeologisch booronderzoek, zoals vastgesteld in de Code van Goede Praktijk zijn hier van toepassing.

3.3.2 *Specifieke methodologie*

Het archeologische booronderzoek kent twee onderzoeksfases. In de eerste fase worden verkennende archeologische boringen geplaatst. Deze boringen worden geplaatst op locaties waar een bewaarde paleobodem aanwezig is en dus een verwachting voor intacte steentijdsites is. De boringen worden geplaatst in een verspringend driehoeksgrid met een afstand van 10 m tussen de raaien en 12 meter tussen de boringen in een raai. De tweede fase betreft een waarderend booronderzoek. Dit booronderzoek wordt uitgevoerd in de zones waar tijdens het verkennende booronderzoek positieve waarden voor artefacten uit de vroege prehistorie (steentijd) werden

aangetroffen. De waarderende boringen dienen geplaatst te worden rondom elke verkennende archeologische boring waarin één of meerdere artefacten uit de steentijd, en van duidelijke menselijke oorsprong, zijn aangetroffen. Op deze locaties worden extra boringen geplaatst in een verspringend driehoeksgrid van 5 m tussen de raaien en 6 m tussen de boringen in een raai.

3.3.3 *Potentieel vervolgtraject*

Afhankelijk van de resultaten uit het waarderende archeologische booronderzoek zijn volgende vervolgtrajecten mogelijk:

- Archeologische indicatoren uit de steentijd aangetroffen én goede bodembewaring³:
 - o Proefputtenonderzoek in functie van een prehistorische artefactensite
 - o gevolgd door proefsleuvenonderzoek
- Geen archeologische indicatoren uit de steentijd aangetroffen:
 - o Proefsleuvenonderzoek

3.4 Onderzoekstechnieken proefputtenonderzoek in functie van een prehistorische artefactensite

3.4.1 *Algemene bepalingen*

Een proefputtenonderzoek in functie van prehistorische artefacten sites heeft tot doel om de locatie van lithische artefacten, aangetroffen bij het waarderende booronderzoek, te beoordelen. Er dient verder onderzoek door middel van een proefputtenonderzoek uitgevoerd te worden indien er sprake is van vindplaatsen waar minstens één of meerdere artefacten uit de steentijd, en van duidelijke menselijke oorsprong, zijn aangetroffen tijdens het waarderende archeologische booronderzoek. Indien rondom de zones waar artefacten zijn aangetroffen, andere indicatoren van menselijke oorsprong aanwezig zijn (bijvoorbeeld handgevormd aardewerk, verkoold graan, verkoelde hazelnootdoppen, verbrand bot, houtskool ...) dient deze zone eveneens verder onderzocht te worden. Indien dergelijke indicatoren (bijvoorbeeld handgevormd aardewerk, verkoold graan, verkoelde hazelnootdoppen, verbrand bot, houtskool ...) enkel geïsoleerd voorkomen zonder artefacten uit de steentijd (bijvoorbeeld vuursteen en kwartsiet artefacten ...) in de directe omgeving, kunnen deze vindplaatsen onderzocht worden door middel van een proefsleuvenonderzoek.

Het proefputtenonderzoek heeft tot doel gegevens te verzamelen betreffende de densiteit, afbakening, stratigrafie en bewaringstoestand van de site. Hierbij worden de concentraties met steentijdartefacten nauwkeuriger bekeken en dient de omvang, aard en datering van deze concentraties duidelijk te

³ Er dient verder onderzoek door middel van een waarderende archeologische boringen, uitgevoerd te worden indien er sprake is van vindplaatsen waar minstens één of meerdere artefacten uit de steentijd, en van duidelijke menselijke oorsprong, zijn aangetroffen. Indien rondom de zones waar artefacten zijn aangetroffen, andere indicatoren van menselijke oorsprong aanwezig zijn (bijvoorbeeld handgevormd aardewerk, verkoold graan, verkoelde hazelnootdoppen, verbrand bot, houtskool ...) dient deze zone eveneens verder onderzocht te worden. Indien dergelijke indicatoren (bijvoorbeeld handgevormd aardewerk, verkoold graan, verkoelde hazelnootdoppen, verbrand bot, houtskool ...) enkel geïsoleerd voorkomen zonder artefacten uit de steentijd (bijvoorbeeld vuursteen en kwartsiet artefacten ...) in de aangrenzende archeologische boringen, kunnen deze vindplaatsen onderzocht worden door middel van een proefsleuvenonderzoek.

worden. Tevens dient uit het proefputten onderzoek duidelijk te blijken of verder onderzoek naar een reële kenniswinst in houdt.

3.4.2 Specifieke methodologie

Er worden één of meerdere kleine proefputten van 1 m² onderzocht, zoals omschreven in de parameters van de CGP.⁴ De proefputten worden opgedeeld in vier zones, zogenaamde zeefvakken, van 0,5 x 0,5 m.⁵ Afhankelijk van de situatie ter plaatse en zoals aangetroffen bij de waarderende boringen, kan beslist worden of de ploeglaag eveneens onderzocht dient te worden en uitgezeefd dient te worden. De zeefvakken worden per 10 cm verdiept tot in het steriele zand (d.w.z. Zand waarin geen artefacten meer aanwezig zijn). Alle te onderzoeken niveaus worden handmatig ingezameld en gezeefd per eenheid of stratigrafische context. Eventuele sporen worden ingetekend, geregistreerd en apart ingezameld en gezeefd. Alle ingezamelde eenheden worden nat gezeefd op een maaswijdte van 2 mm.⁶ Per proefput wordt minimaal één profiel geregistreerd en wordt minimaal één monster verzameld voor het onderzoek naar macroresten en eventuele andere menselijke indicatoren anders dan vuursteen artefacten.

De specifieke methodologie en de technische bepalingen van het proefputten onderzoek wordt, conform de CGP, opgemaakt nadat de resultaten van het waarderend booronderzoek gekend zijn (CGP v.2 Hoofdstuk 8.7).

3.5 Onderzoekstechnieken proefsleuven

3.5.1 Algemene bepalingen

Een proefsleuvenonderzoek is bij uitstek de methode om archeologische sporensites te onderzoeken. Hierbij worden transecten doorheen het landschap aangelegd tot op het eerste relevante archeologische niveau.

De algemene bepalingen van een proefsleuvenonderzoek, zoals vastgesteld in de Code van Goede Praktijk zijn hier van toepassing.

De sleuven dienen ingeplant te worden volgens de helling van het terrein. Op deze manier maken de sleuven een transect op het landschap.

Algemeen worden proefsleuven aangelegd door middel van parallelle sleuven met een tussenafstand van maximum 15 meter. De sleuven dienen tussen 1,80 m en 2 m breed te zijn. De ideale dekkingsgraad van de sleuven ligt tussen 10 en 15% van het plangebied. Statistisch onderzoek en simulaties van sleuven op verschillende soorten vindplaatsen met diverse omvang hebben aangetoond dat met een dichtheid van 10% ongeveer 95% van alle vindplaatsen met een minimum omvang van 5 m in diameter worden opgespoord. Hierbij geldt dat de kans dat lineaire structuren worden gemist groter is indien sleuven parallel in dezelfde richting worden gelegd. Om de

⁴ AGENTSCHAP ONROEREND ERFGOED 2016

⁵ Doordat er reeds gewerkt wordt met zeefvakken van 0,5 x 0,5 m, kunnen de resultaten van dit vooronderzoek geïntegreerd worden in de resultaten van het eventuele vervolgonderzoek.

⁶ Indien de sedimenten niet toelaten om gezeefd te worden op een maaswijdte van 2 mm kan de maaswijdte vergroot worden tot maximaal 6 mm. Indien het sediment alsnog niet toelaat om gezeefd te worden, kan besloten worden om de sedimenten te snijden op zoek naar eventuele artefacten.

trekkanen op dergelijke structuren te vergroten, dienen dwarsseuven en/of kijkvensters te worden aangelegd.⁷

Volgens de Code Goede Praktijk dient de dekkingsgraad van een proefsleuvenonderzoek 10% van het gehele terrein te bedragen. Dit dient aangevuld te worden met kijkvensters tot er een dekkingsgraad van 12,5 % is.

3.5.2 Specifieke methodologie

Binnen het plangebied worden de proefsleuven aangelegd in vier verschillende onderzoeksfases. Binnen het plangebied worden 8 proefsleuven aangelegd met een noordwest-zuidoost oriëntatie. Een oppervlakte van 10% van de totale oppervlakte wordt hiermee onderzocht. De proefsleuven worden aangevuld met kijkvensters met een minimale dekking van 2,5% van de totale oppervlakte van het te onderzoeken gebied. Deze kijkvensters worden dusdanig aangelegd dat een duidelijk beeld verkregen wordt omtrent de aanwezigheid, bewaring en aard van eventuele archeologische sites.

De aanleg van deze sleuven gebeurt met een graafmachine met een niet-getande graafbak van 1,80 m tot 2 m breed. Het eerste vlak wordt aangelegd op een eerste leesbaar archeologisch niveau. Indien er meerdere archeologische niveaus aanwezig zijn, wordt elk niveau apart geregistreerd en gewaardeerd.

Een selectie van de sporen wordt gecoupeerd, zodat een beantwoording van de onderzoeksvragen mogelijk is. In diepe sporen zoals waterputten en waterkuilen wordt een boring geplaatst om een evaluatie van de bewaringstoestand en type van spoor mogelijk te maken. Per sleuf wordt machinaal een profielput aangelegd. Deze profielputten worden door een aardkundige beschreven conform de code goede praktijk.

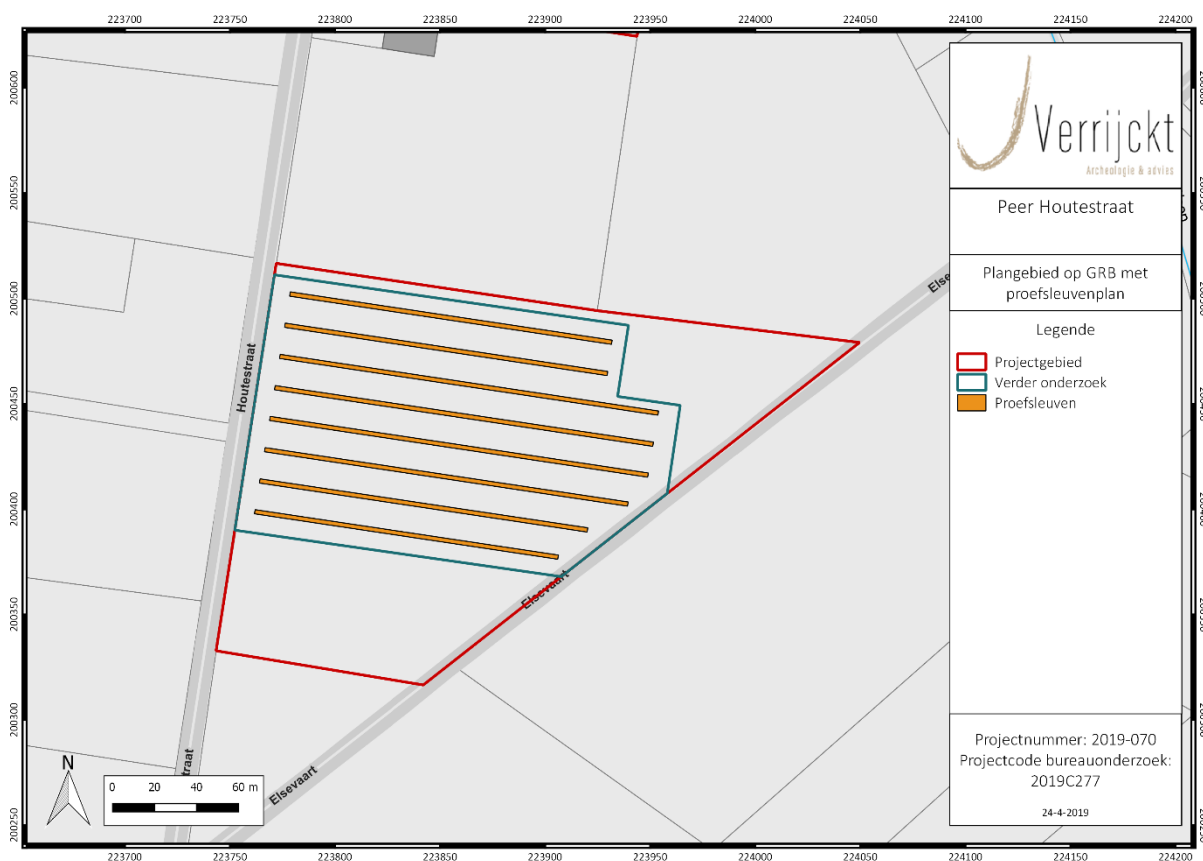
Alle sporen worden onderzocht door middel van een metaaldetector. Hierbij wordt geregistreerd welke sporen een signaal geven. Eventuele vondsten die zich aan de oppervlakte bevinden of aan het licht komen tijdens het couperen worden ingezameld.

De aanwezigheid van een prehistorische site is weinig waarschijnlijk maar kan nooit worden uitgesloten. Hierdoor dient tijdens de graafwerken aandacht te worden geschonken aan eventuele concentraties van lithische artefacten. Indien er lithische artefacten worden aangetroffen, moet er een inschatting worden gemaakt of het om verspreide, losse vondsten gaat of om concentraties van lithisch materiaal. Steentijd artefacten worden individueel ingemeten, ingezameld en bestudeert door een specialist.

Na afloop van het proefsleuvenonderzoek worden alle aangelegde sleuven en kijkvensters gedicht. Hierbij mag de graafmachine niet over de aangelegde vlakken rijden. Kwetsbare sporen (bijvoorbeeld graven) worden afgedekt door een doek of plastic en worden op een hoger liggend niveau gemarkeerd (bijvoorbeeld door een houten paaltje). Hierdoor kunnen deze sporen bij een eventueel vervolgonderzoek snel opgespoord worden en gevrijwaard worden van eventuele verstoringen.

De veldwerkleider moet voldoen aan de voorwaarden zoals gesteld in de Code Goede Praktijk. Tevens dient de veldwerkleider te beschikken over 100 dagen veldwerkervaring op landelijke sites in de Kempen.

Het onderzoek is succesvol wanneer een gefundeerde uitspraak kan worden gedaan over de aanwezigheid, de aard en omvang van een archeologische site.



Figuur 3: Inplanting sleuven op de zuidelijke zone geselecteerd voor onderzoek.

3.6 Voorziene afwijkingen ten aanzien van de Code van Goede Praktijk

Er worden geen afwijkingen ten aanzien van de Code van Goede Praktijk voorzien. Moesten er tijdens de uitvoering van het vooronderzoek met ingreep in de bodem redenen zijn waarom wel wordt afgeweken van de bepalingen in de code, dan worden deze gemotiveerd in het verslag van resultaten.

4 Lijst met figuren

Figuur 1: Plangebied met weergave van toekomstige inplanting en geselecteerde zone voor onderzoek op GRB	7
Figuur 2: Inplanting landschappelijke boringen op de zuidelijke zone.....	11
Figuur 3: Inplanting sleuven op de zuidelijke zone geselecteerd voor onderzoek.....	16

5 Bibliografie

BORSBOOM, A. & P. VERHAGEN, 2012. KNA Leidraad Inventariserend Veldonderzoek Deel: Proefsleuvenonderzoek (IVO-P). SIKB