Provincie : West-Vlaanderen
Arrondissement : Tielt

Gemeente MEULEBEKE

Dossier : **16.97**
Aantal plans : **8**
Plan nr. : **1**
Opperviakte m² : **1.01**
Prijs : €

- liggingsplan
- grondplan ontworpen riolerings- en wegeniswerken

Infrabureau DEMEY
Beversesteenweg 324 - 8800 ROESELARE
studiebureau@demey.be
www.demey.be
v F. DEMEY, zaakvoerder

Uitrustingswerken in de verkaveling Oostrozebekestraat

Datum	Historiek
29/01/2018	voorontwerp 9
23/04/2018	voorontwerp 10
24/04/2018	voorontwerp 11
23/09/2018	ontwerp
24/10/2018	ontwerp 2 - conform opmerkingen Dumobil 09/10/2018
12/03/2019	ontwerp 3

Gezien en goedgekeurd door de gemeenteraad van **Meulebeke** in zitting van
i.o. De algemeen directeur — T. Vanpoucke
De Voorzitter — B. Verdru

De aannemer

Gezien en goedgekeurd door de opdrachtgever
Dumobil construct nv
Felix d'Hoogstraat 180
8700 Tielt

MEU16097-CD-GR(36.0)dwg

GEMEENTE MEULEBEKE
Liggingsplan schaal 1/20.000

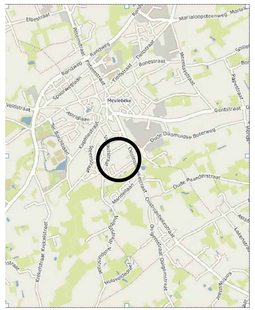
Meulebeke
Oostrozebekestraat
Dorp Oostrozebekestraat
Oude Paardstraat
Lauwestraat
Lauwe
Oude Lauwestraat
Oude Lauwe
Oostrozebekestraat
Oostrozebekestraat
Oostrozebekestraat

Provincie : West-Vlaanderen
Arrondissement : Tielt

Gemeente
MEULEBEKE

Dossier : **16.97**	
Aantal plans : **8**	Plan nr. : **2**
Oppervlakte m² : **0.65**	Prijs : €

- grondplan ontworpen peilen loten 4-11

Infrabureau DEMEY
Beversesteenweg 314 , 8800 ROESELARE
studiebureau@demey.be
www.demey.be

ir. F. DEMEY, zaakvoerder

Uitrustingswerken in de verkaveling Oostrozebekestraat

Datum	Historiek
25/01/2014	voorontwerp 1
12/4/2018	voorontwerp 10
24/04/2018	voorontwerp 11
03/09/2018	ontwerp
24/10/2018	ontwerp 2 - conform opmerkingen Dumobil 09/10/2018
12/03/2019	ontwerp 3

Gezien en goedgekeurd door de gemeenteraad van **Meulebeke**
in zitting van
i.o. De algemeen directeur — De Voorzitter
T. Vanpoucke — B. Verdru

De aannemer

Gezien en goedgekeurd door de opdrachtgever :
Dumobil construct nv
Felix d'Hoogstraat 180
8700 Tielt

REF | DV | RD
MEU16697-03-GRc3d.dwg

GRONDPLAN ONTWORPEN TOESTAND
schaal 1/250

LEGENDE ONTWORPEN TOESTAND

- 22.23 - ontworpen hoogtepeil
- 22.23 - ontworpen hoogtelijn met hoogtepeil
- ontworpen rooilijn
- grens verkaveling
- (1) - ontworpen perceelnummer

Provincie : West-Vlaanderen
Arrondissement : Tielt

Gemeente
MEULEBEKE

Dossier : **16.97**	
Aantal plans : **8**	Plan nr. : **3**
Oppervlakte m² : **0.80**	Prijs : €

- grondplan bestaande toestand met bestaande hoogtepeilen en aanduiding van de opbraak

Infrabureau DEMEY
Beversesteenweg 314 , 8800 ROESELARE
studiebureau@demey.be
www.demey.be
ir. F. DEMEY, zaakvoerder

Uitrustingswerken in de verkaveling Oostrozebekestraat

Datum	Historiek
25/01/2014	voorontwerp 1
12/4/2018	voorontwerp 10
24/04/2018	voorontwerp 11
03/09/2018	ontwerp
24/10/2018	ontwerp 2 - conform opmerkingen Dumobil 09/10/2018
12/03/2019	ontwerp 3

Gezien en goedgekeurd door de gemeenteraad van **Meulebeke**
in zitting van
i.o. De algemeen directeur — De Voorzitter
T. Vanpoucke — B. Verdru

De aannemer

Gezien en goedgekeurd door de opdrachtgever :
Dumobil construct nv
Felix d'Hoopstraat 180
8700 Tielt

REF | DV | RD
MEU1697-03-GRc3d.dwg

- *Binnen de grens van de opbraak zijn alle verhardingen, trottoirbanden, watergreppel en straatkolk op te breken (thv aansluiting Oostrozebekestraat)*
- *Binnen de grens van de opbraak zijn 2 bomen (Ø400 & Ø500 te rooien)*
- *Het slopen van woning nr. 130 met bijhorende verhardingen met al reeds toegekende sloopvergunning behoort niet tot deze aanneming*

GRONDPLAN BESTAANDE TOESTAND
schaal 1/250

waterleiding (De Watergroep)
gas (Eandis)
electriciteit (Eandis)
telecommunicatie (Proximus, Telenet en Eandis)

LEGENDE BESTAANDE TOESTAND

- *meetkundig referentiepunt allmetrisch geodetische net*
- *verdichtingspunt FVP1*
- *verdichtingspunt FVP2*
- *boom met hoge stam*
- *leibomen*
- *boom met lage stam*
- *struik*
- *rooiteegang : normale toegang*
- *rooiteegang : rooster*
- *rooiteegang : terugslagklep*
- *stroomrichting*
- *cirkelvormig putdeksel*
- *vierkant putdeksel*
- *rooipelcode*
- *particulier deksel*
- *keldergat*
- *kelderraam*
- *dorpelpeil gebouw*
- *dorpelpeil garage*
- *huisnummer*
- *hoogtepunt met tekst hoogte*
- *inwendig verlicht signalisatie*
- *schemerpunt hek/poort*
- *boei of baak*
- *ladder*
- *aanlegsteiers veerpont*
- *waterpeilcode*
- *steiger*
- *cultuurhistorisch monument*
- *park- en recreatieattributen*
- *zichtbare grenspaal*
- *perceelsreconstructiepunt*
- *hoekpunt van weidefsfulling*
- *paal van straatverlichting (V) - elektriciteit (E)*
  - *telefoon (T) - verkeerslichten (L)*
  - *bovenleiding (B) NMBS (N)*
- *benzinepomp*
- *parkeermeter*
- *vliggenpaal*
- *meerpaal*
- *straatkap gelijkgronds water*
- *straatkap gelijkgronds gas*
- *straatkap gelijkgronds electriciteit*
- *straatkap gelijkgronds brandkraan*
- *lichtpunt*
- *soort verharding: kwa*
- *soort verharding: open kwa (flusterasfalt)*
- *soort verharding: cementbeton*
- *soort verharding: kassteen*
- *soort verharding: andere natuursteen*
- *soort verharding: betonstraatstenen*
- *soort verharding: betontegels*
- *soort verharding: steenslag*
- *soort verharding: dolomietsteenslag*
- *soort bedekking: schors*
- *soort bedekking: mulsch*
- *bindmiddelgebondengebrik*
- *bodembedekking: onverhard, niet begroeid*
- *bodembedekking: begroeid, gras*
- *oeververharding schanskorven*
- *oeververharding steenstorting*
- *oeververharding prefab elementen*
- *oeververharding beton*
- *oeververharding metalwerk*
- *oeververharding erosieweerend weefsel*
- *oeververharding gefixeerde steenbestorting*
- *oeververharding houtmatten*
- *oeververharding andere*
- *rubberen matten of tegels*
- *kilometerpaal*
- *hectometerpaal*
- *grenspaal*
- *reflectorpaalje*
- *waterskiker horizontaal*
- *slagboom*
- *signalisatepaal publiciteit*
- *signalisatepaal - algemeen*
- *openbare brievenbus*
- *signalisatepaal - openbaar vervoer*
- *wegmoniteit*
- *openbare vuilnisbak*
- *fietsstalling (niet overdekt)*
- *nutskast*
- *gebouw met functiecode (TVR)*
- *afsluiting met typecode (TCA): B: betonplaten, A: beton, G: gladde draad, P: prikkeldraad, H: hout, O: divers*
- *haag*
- *muur*
- *weidefsfulling*
- *kopmuur*
- *groep groenelementen*
- *verharde rand watergang*
- *onverharde rand watergang*
- *as waterloop of gracht*
- *vangraf*
- *rooipijp DWA met diameter*
- *rooipijp RWA met diameter*
- *rooipijp GWA met diameter*
- *overgang verharding*
- *rand bedekking*
- *rand verharding, binnenkant fietspad*
- *rand verharding*
- *rand verharding, binnenkant watergreppel*
- *rand verharding, binnenkant afvoergoot*
- *teen verharde taluud*
- *kruin verharde taluud*
- *teen onverharde taluud*
- *kruin onverharde taluud*
- *bijzondere hydraulische constructie met functiecode (WRC4)*

Provincie : West-Vlaanderen
Arrondissement : Tielt

Gemeente MEULEBEKE

Dossier : **16.97**
Aantal plans : **8**
Opperviakte m² : **0.98**
Prijs : **€**

- modeldwarsprofielen
- details

Infrabureau DEMEY
Beverseesteenweg 324 - 8800 ROESELARE
stuyvaert@demey.be
www.demey.be

v. F. DEMEY, zaakvoerder

Uitrustingswerken in de verkaveling Oostrozebekestraat

Datum	Historiek
20/01/2016	voorontwerp 9
23/03/2016	voorontwerp 10
24/04/2018	voorontwerp 11
03/09/2018	ontwerp
24/10/2018	ontwerp 2 - conform opmerkingen Dumobil 09/10/2018
12/03/2019	ontwerp 3

Gezien en goedgekeurd door de gemeenteraad van **Meulebeke** in zitting van
i.o. De algemeen directeur T. Vanpoucke
De Voorzitter B. Verdru

De aannemer

Gezien en goedgekeurd door de opdrachtgever
Dumobil construct nv
Felix d'Hoogstraat 180
8700 Tielt

REV | CN | MD
MEU187-C3-MD.dwg

MODELDWARSPROFIELEN schaal 1/50



Modeldwarsprofiel snede A-A'

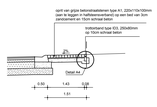

Modeldwarsprofiel Snede A-A'*

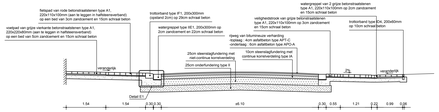

Modeldwarsprofiel snede E-E'



Modeldwarsprofiel snede B-B'

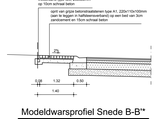

Modeldwarsprofiel Snede B-B'*



Modeldwarsprofiel Snede F-F

Keuringsgeldigheid
In overleg met de bridreis ambtenaar is het de aannemer toegelaten indien de ter plaatse vervaardigde trottoirband-wateropvoer van cementbeton technisch gezien meetbaar uit te voeren is, deze plaatselijk te vervangen door een prefab trottoirband-wateropvoer van beton, mits voorafgaande beloning en een trottoirband type IE gebut door schraal beton, volgens onderstaande tekening

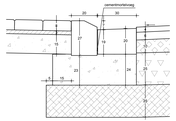

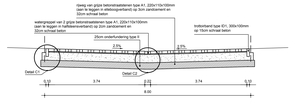

Modeldwarsprofiel snede C-C'

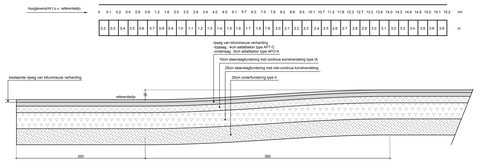

SNEDE VERKEERSPLATEAU OOSTROZEBEKESTRAAT SCHAAL 1/20

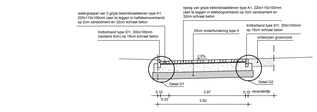

Modeldwarsprofiel snede D-D'

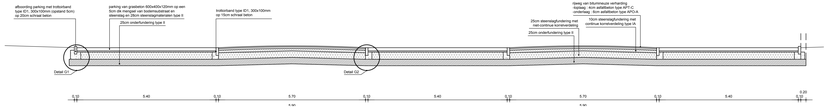

Modeldwarsprofiel snede G-G

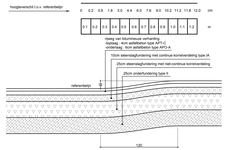

SNEDE VERKEERSPLATEAU VERKAVELING SCHAAL 1/20

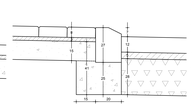

Detail A1 schaal 1/10

Detail A2 schaal 1/10

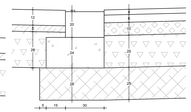

Detail A3 schaal 1/10

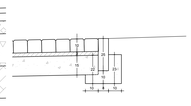

Detail A4 schaal 1/10

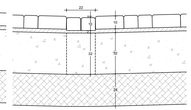

Detail C1 schaal 1/10

Detail C2 schaal 1/10

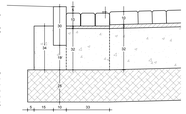

Detail D1 schaal 1/10

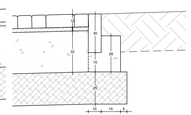

Detail D2 schaal 1/10

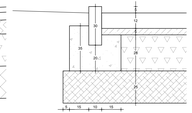

Detail E1 schaal 1/10

Detail G1 schaal 1/10

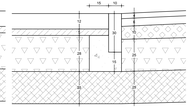

Detail G2 schaal 1/10

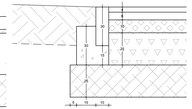

Detail H schaal 1/10

Detail I schaal 1/10

Provincie : West-Vlaanderen
Arrondissement : Tielt

Gemeente
MEULEBEKE

Dossier : **16.97**	
Aantal plans : **8**	Plan nr. : **5**
Oppervlakte m² : **0.89**	Prijs : €

- lengteprofielen

Infrabureau DEMEY
Beversesteenweg 314 , 8800 ROESELARE
studiebureau@demey.be
www.demey.be
ir. F. DEMEY, zaakvoerder

Uitrustingswerken in de verkaveling Oostrozebekestraat

Datum	Historiek
25/01/2014	voorontwerp 1
12/4/2018	voorontwerp 10
24/04/2018	voorontwerp 11
03/09/2018	ontwerp
24/10/2018	ontwerp 2 - conform opmerkingen Dumobil 09/10/2018
12/03/2019	ontwerp 3

Gezien en goedgekeurd door de gemeenteraad van **Meulebeke**
in zitting van
i.o. De algemeen directeur — De Voorzitter
T. Vanpoucke — B. Verdru

De aannemer

Gezien en goedgekeurd door de opdrachtgever :
Dumobil construct nv
Felix d'Hoopstraat 180
8700 Tielt

REF | DV | RD
MEU16697-O3-GRc3d.dwg

LENGTEPROFIELEN schalen: - lengte: 1/250
-hoogte:1/100

VERKLARING

- bestaand maaiveld
- ontworpen as rijweg
- ontworpen D.W.A.-riolering + inspectieput
- ontworpen R.W.A.-riolering + inspectieput

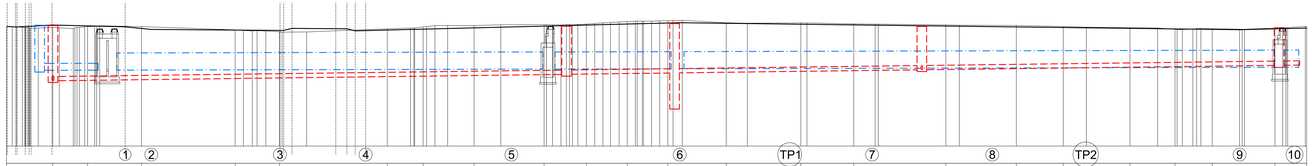

Lengteprofiel: AS OT STRAAT 1
Hoogteschaal: 2.50
Vergelijkingsvlak: 15.00

Dwarsprofielnummers		1, 2, 3, 4, 5, 6, TP1, 7, 8, TP2, 9, 10
Bestaande Toestand		21.51, 21.96, 21.86, 21.77, 21.65, 21.63, 21.64, 21.62, 21.61, 20.97, 20.11, 20.25, 20.29, 20.27, 20.18, 20.13, 20.12, 20.06, 20.02, 20.06, 19.74, 20.02, 21.06, 19.89, 19.63, 19.54, 19.49, 19.50, 19.63, 19.63, 19.72, 19.65, 19.67
Samengestelde afstand		0.00, 11.00, 19.65, 19.86, 23.26, 26.71, 29.25, 33.64, 39.26, 54.65, 60.36, 66.27, 76.25, 94.27, 113.63, 122.13, 130.04, 138.74, 146.89, 153.63, 163.54, 170.10, 173.62, 183.63, 189.65, 192.72
Ontworpen Toestand		21.86, 21.86, 22.05, 23.84, 23.75, 23.74, 23.65, 23.63, 23.61, 23.72, 23.94, 23.78, 20.16, 20.04, 20.02, 20.05, 21.96, 21.89, 21.83, 21.72, 21.65, 21.62
Hellingen		1.00%, 4.00%, 0.30%, 0.30%, 0.30%, 1.00%, 1.00%, 0.50%, 0.50%, 0.50%, 0.50%, 1.00%, 1.00%
Horizontale As		Recht 76.25 m, Bocht 7.38 m , Radius 20.00, Bocht 10.63 m , Radius 20.00, Recht 93.00 m
OT RWA — BOK		19.41, 19.42, 19.42, 19.48, 19.50, 19.50, 19.59, 19.59, 19.58
OT RWA — Helling en Ø		R1 1.00% / 400 mm, 1.00% / 777 mm, 1.00% / 777 mm, 1.00% / 777 mm, 0.00% / 777 mm
OT RWA — Tussenafstand		8.50, 62.00, 17.00, 86.00, 2.00
OT DWA — BOK		19.67, 19.76, 19.78, 19.94, 19.95, 19.94, 19.72, 19.70, 19.72
OT DWA — Helling en Ø		D1 5.00% / 250 mm, D2 5.00% / 250 mm, D3 5.00% / 250 mm, D4 5.00% / 250 mm, D5 5.00% / 250 mm
OT DWA — Tussenafstand		75.00, 15.00, 36.00, 52.00, 3.00

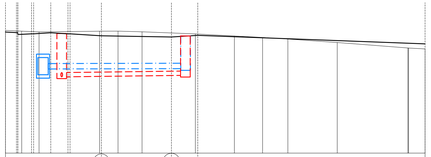

Lengteprofiel: AS OT STRAAT 2
Hoogteschaal: 2.50
Vergelijkingsvlak: 15.00

Dwarsprofielnummers		11, 12
Bestaande Toestand		21.52, 21.56, 21.56, 21.52, 21.54, 21.54, 21.52, 21.52
Samengestelde afstand		0.00, 3.75, 10.29, 18.89, 22.56, 33.20, 41.11, 48.30, 58.58, 61.52
Ontworpen Toestand		21.02, 20.95, 20.99, 21.43, 21.75, 21.76, 21.66, 21.50, 21.50
Hellingen		1.00%, 2.00%, 2.50%, 2.50%, 0.70%, 2.50%, 1.50%
Horizontale As		Recht 61.08 m
OT RWA — BOK		19.90, 19.90
OT RWA — Helling en Ø		1.00% / 315 mm, R8
OT RWA — Tussenafstand		20.00
OT DWA — BOK		19.47, 19.51
OT DWA — Helling en Ø		D4 5.00% / 250 mm, D6
OT DWA — Tussenafstand		18.00

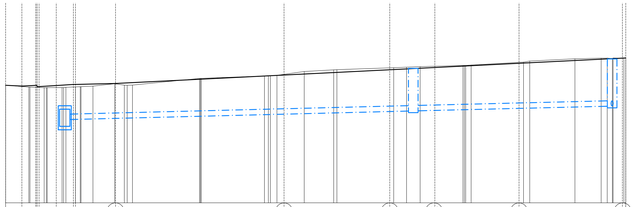

Lengteprofiel: AS OT STRAAT 3 GARAGEWEG
Hoogteschaal: 2.50
Vergelijkingsvlak: 15.00

Dwarsprofielnummers		13, 14, 15, 16, 17, 18
Bestaande Toestand		21.74, 21.75, 21.75, 21.80, 21.83, 21.85, 21.86, 22.04, 22.29, 22.42, 22.65, 22.74, 22.67, 22.60, 22.63, 22.59, 22.45, 22.74, 22.61, 22.65, 22.74, 22.61
Samengestelde afstand		0.00, 11.00, 19.65, 19.86, 23.26, 26.71, 29.25, 33.64, 39.26, 54.65, 60.36, 66.27, 76.25, 94.27, 113.63, 122.13, 130.04, 138.74, 146.89, 153.63, 163.54, 170.10, 173.62, 183.63, 189.65, 192.72
Ontworpen Toestand		21.85, 21.85, 21.86, 21.83, 21.85, 21.86, 22.04, 22.84, 22.87, 22.79, 22.84, 22.87, 22.90, 22.93, 22.89, 22.77, 22.90, 22.93, 22.93, 22.89, 22.90, 22.93, 22.93
Hellingen		2.00%, 2.00%, 2.50%, 1.00%, 2.00%, 2.00%, 2.00%, 2.00%, 2.00%, 2.00%
Horizontale As		Recht 10.17 m, Recht 50.18 m, Recht 29.93 m
OT RWA — BOK		19.67, 20.26, 20.26, 20.63
OT RWA — Helling en Ø		10.00% / 315 mm, R6, 10.00% / 315 mm, R7
OT RWA — Tussenafstand		50.00, 28.00

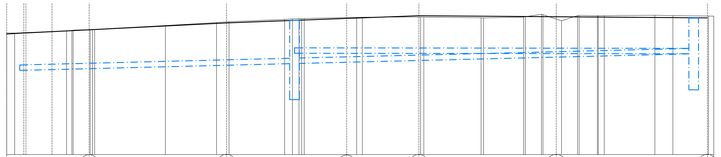

Lengteprofiel: AS OT STRAAT 4 GARAGEWEG
Hoogteschaal: 2.50
Vergelijkingsvlak: 15.00

Dwarsprofielnummers		19, 20, 21, 22, 23, 24
Bestaande Toestand		22.21, 22.52, 22.68, 22.67, 22.67, 22.63, 22.67, 22.63, 22.61, 22.67, 22.63, 22.62
Samengestelde afstand		0.00, 10.79, 20.79, 30.00, 40.00, 50.00, 60.00, 69.00, 79.00, 80.77, 90.00, 96.00, 102.17
Ontworpen Toestand		22.16, 22.16, 22.16, 22.27, 22.67, 22.67, 22.63, 22.63, 22.63, 22.63, 22.63, 22.63
Hellingen		2.50%, 2.00%, 2.00%, 2.00%, 1.50%, 1.50%, 0.30%, 0.30%
Horizontale As		Recht 42.95 m, Recht 59.99 m
BT_DWA — BOK		
BT_DWA — Helling en Ø		
BT_DWA — Tussenafstand		
BT_DWA — BOK		
BT_DWA — Helling en Ø		
BT_DWA — Tussenafstand		

Provincie : West-Vlaanderen
Arrondissement : Tielt

Gemeente MEULEBEKE

Dossier : **16.97**	
Aantal plans : **8**	Plan nr. : **6**
Oppervlakte m² : **0.80**	Prijs : €

- dwarsprofielen

Infrabureau DEMEY
Beversesteenweg 314 , 8800 ROESELARE
studiebureau@demey.be
www.demey.be

ir. F. DEMEY, zaakvoerder

Uitrustingswerken in de verkaveling Oostrozebekestraat

Datum	Historiek
25/01/2014	voorontwerp 1
12/4/2018	voorontwerp 10
24/04/2018	voorontwerp 11
03/09/2018	ontwerp
24/10/2018	ontwerp 2 - conform opmerkingen Dumobil 09/10/2018
12/03/2019	ontwerp 3

Gezien en goedgekeurd door de gemeenteraad van **Meulebeke**
in zitting van
i.o. De algemeen directeur — T. Vanpoucke
De Voorzitter — B. Verdru

De aannemer

Gezien en goedgekeurd door de opdrachtgever :
Dumobil construct nv
Felix d'Hoopstraat 180
8700 Tielt

REF : DV RD
MEU1697-O3-GRc3d.dwg

DWARSPROFIELEN schaal: 1/100

Dwarsprofielnr: 1
Vergelijkingsvlak: 18.00
Hoogteschaal: 1
Best. Hoogte
Ontw. hoogte
Tussenafstand

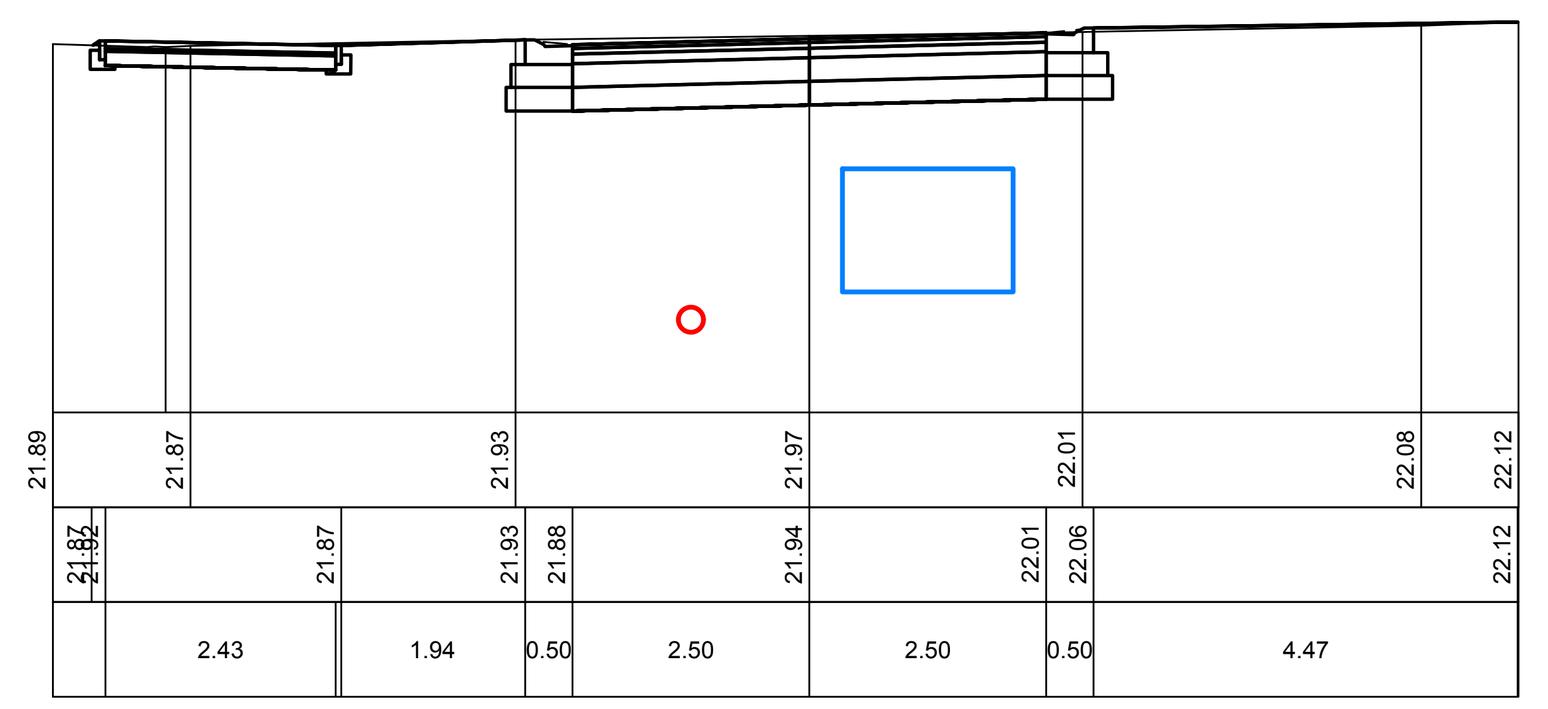

Dwarsprofielnr: 2
Vergelijkingsvlak: 18.00
Hoogteschaal: 1
Best. Hoogte
Ontw. hoogte
Tussenafstand

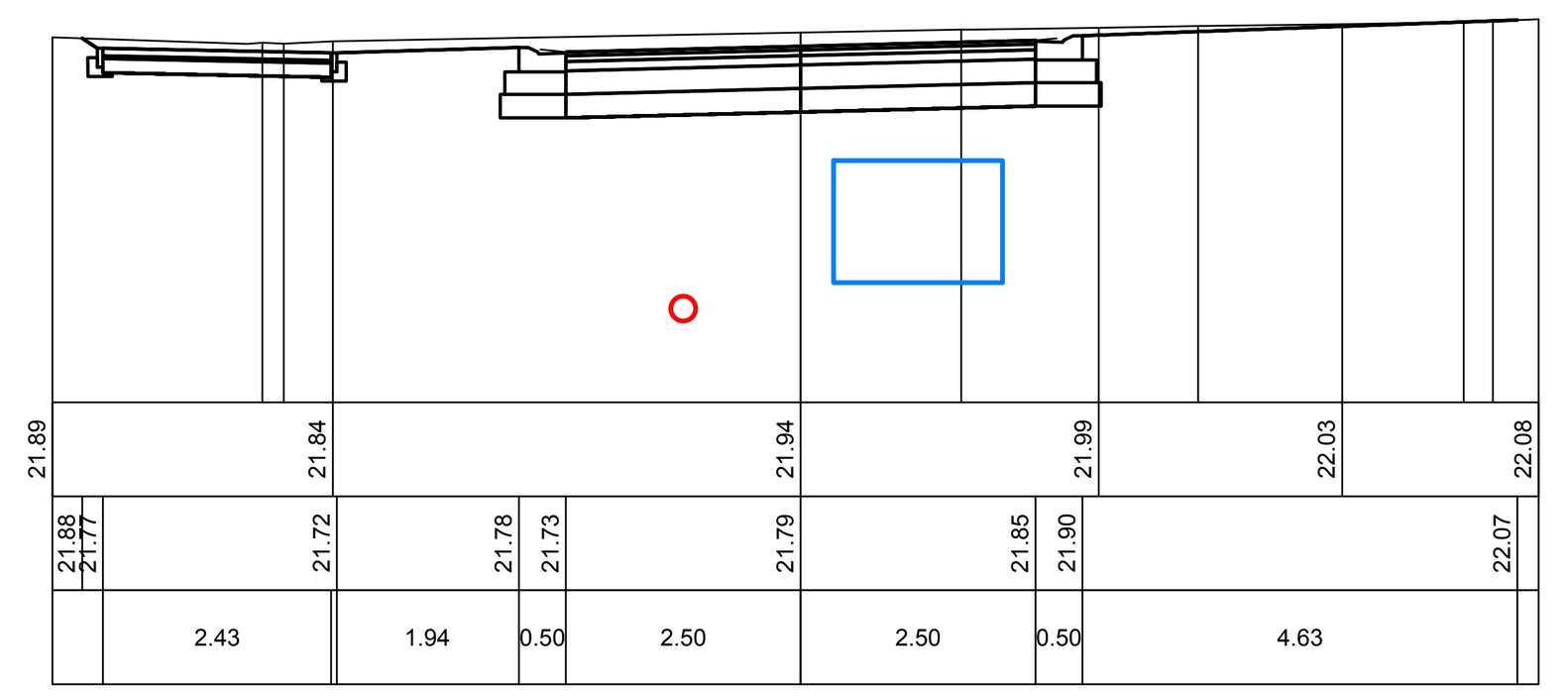

Dwarsprofielnr: 3
Vergelijkingsvlak: 18.00
Hoogteschaal: 1
Best. Hoogte
Ontw. hoogte
Tussenafstand

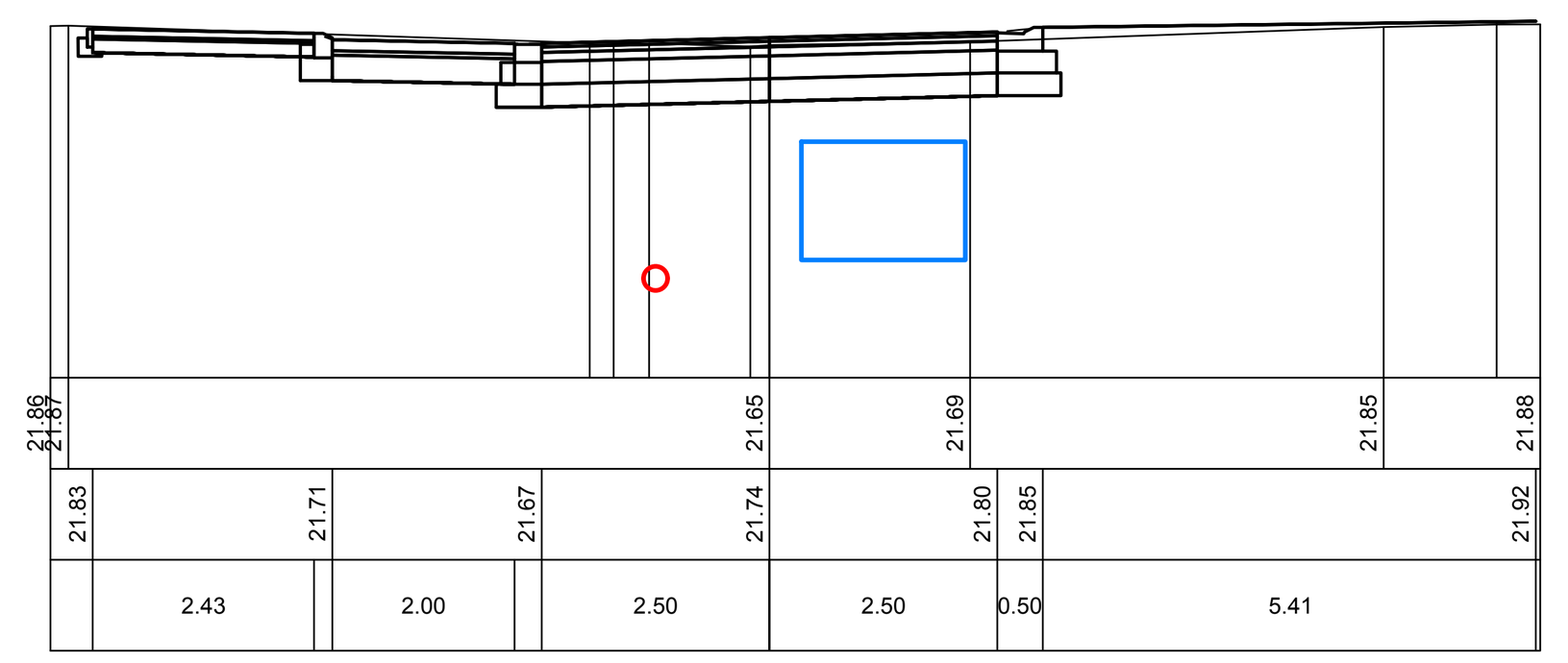

Dwarsprofielnr: 4
Vergelijkingsvlak: 18.00
Hoogteschaal: 1
Best. Hoogte
Ontw. hoogte
Tussenafstand

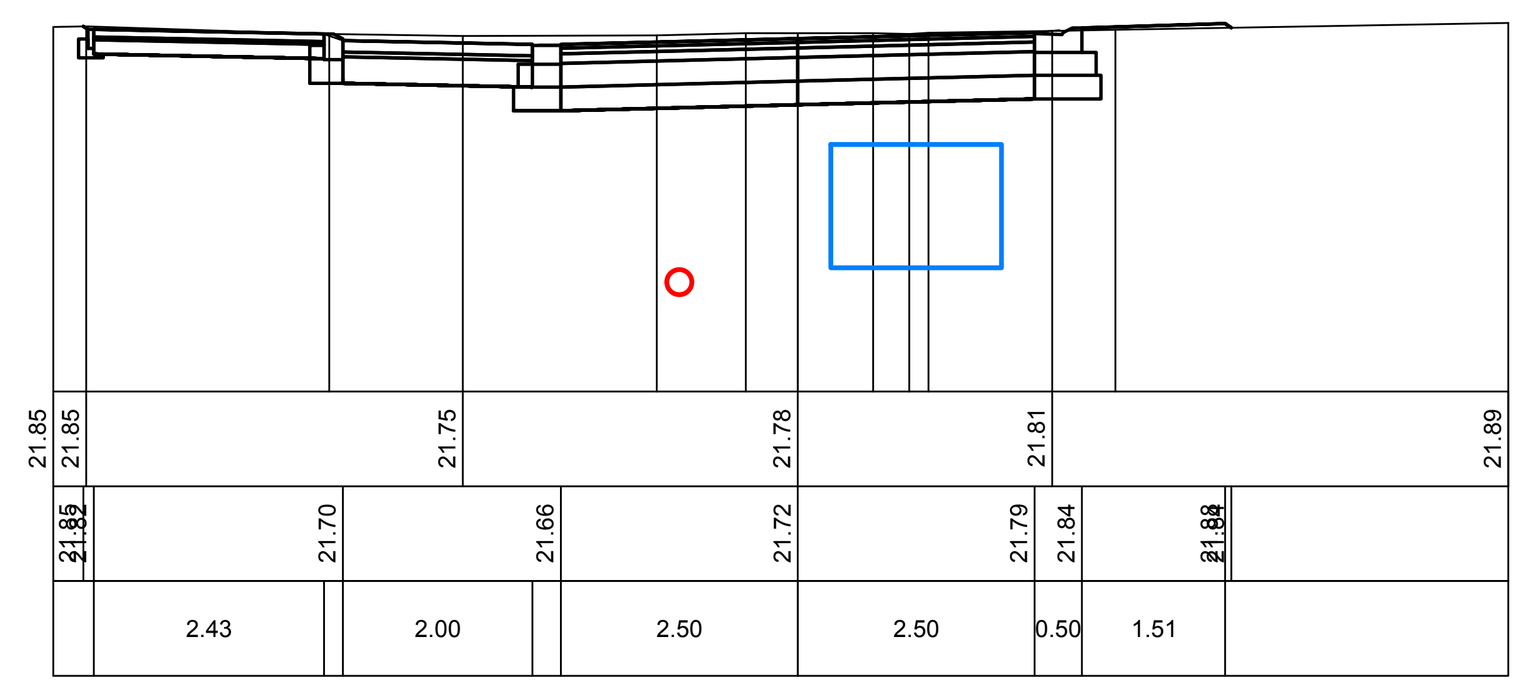

Dwarsprofielnr: 5
Vergelijkingsvlak: 18.00
Hoogteschaal: 1
Best. Hoogte
Ontw. hoogte
Tussenafstand

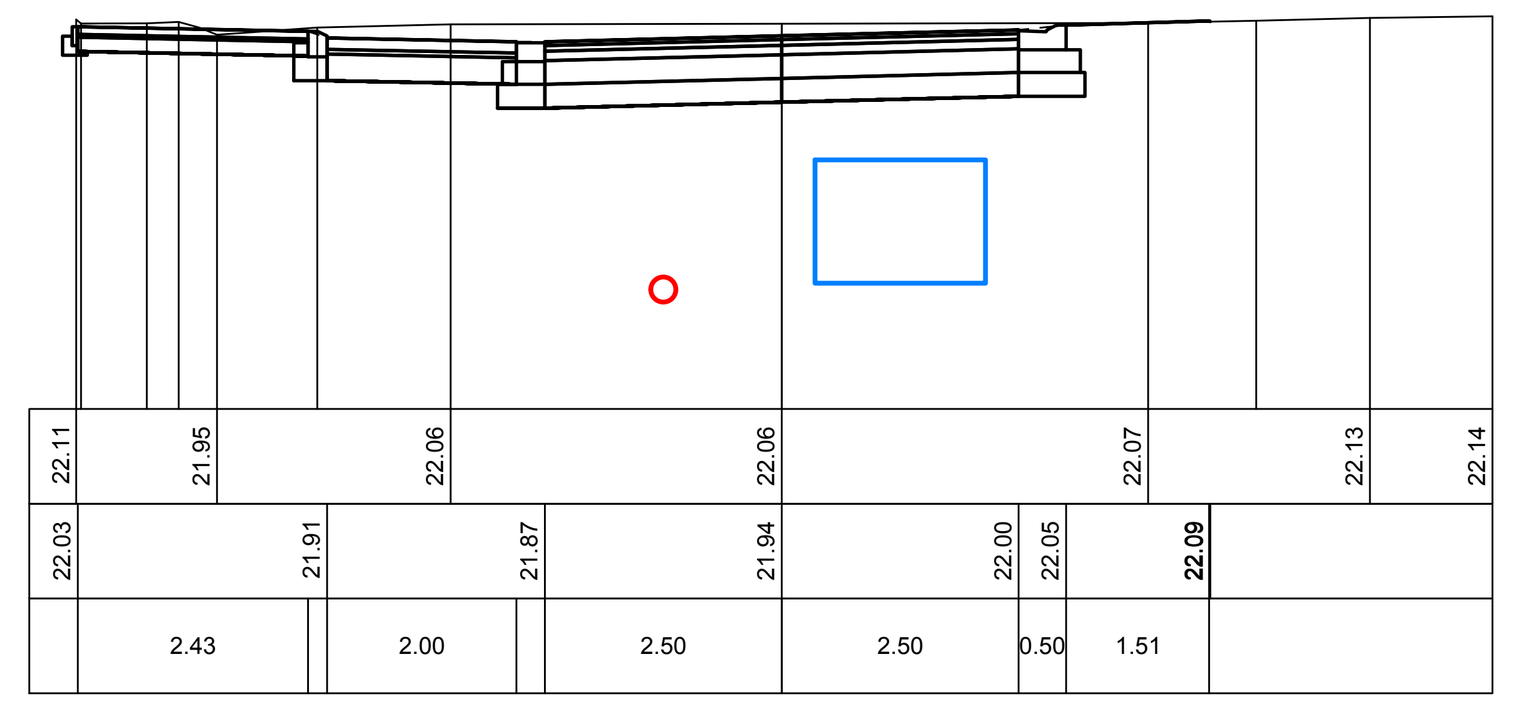

Dwarsprofielnr: 6
Vergelijkingsvlak: 18.00
Hoogteschaal: 1
Best. Hoogte
Ontw. hoogte
Tussenafstand

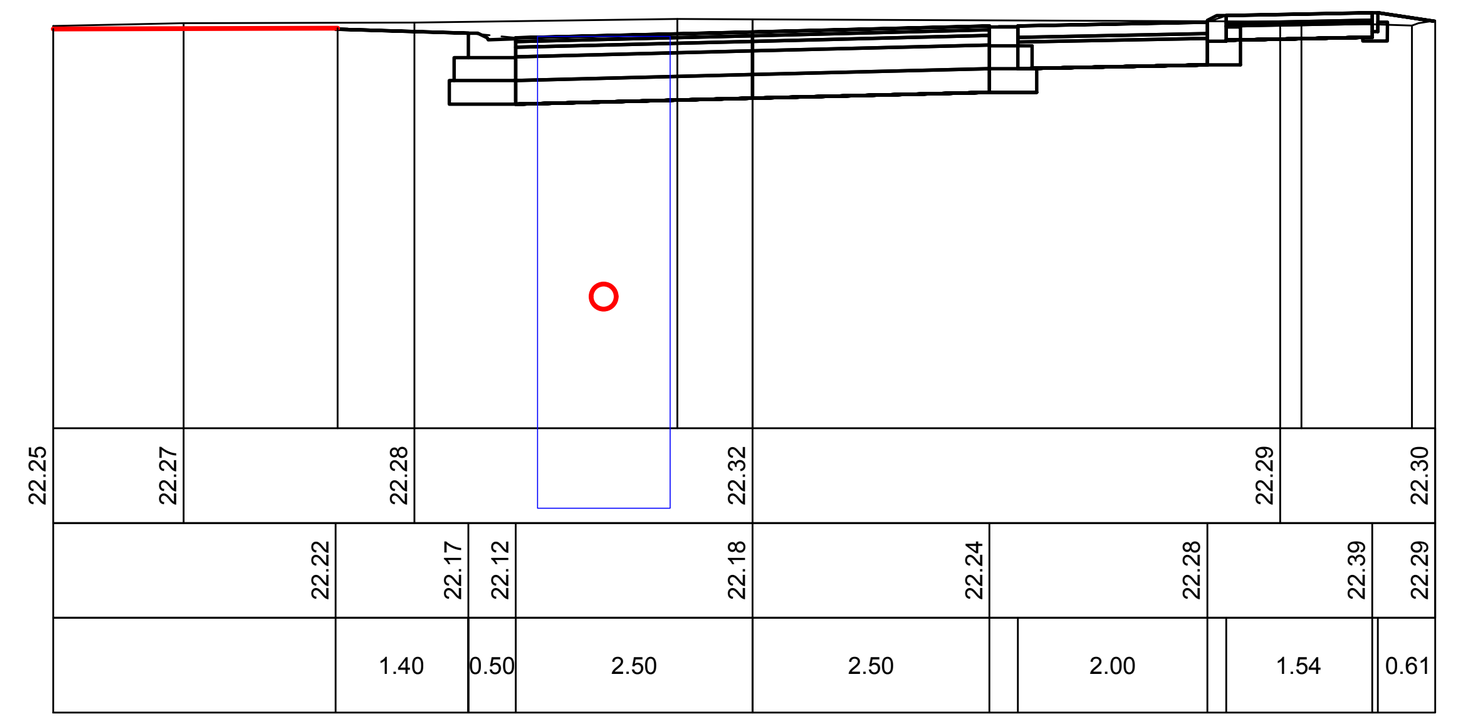

Dwarsprofielnr: 7
Vergelijkingsvlak: 18.00
Hoogteschaal: 1
Best. Hoogte
Ontw. hoogte
Tussenafstand

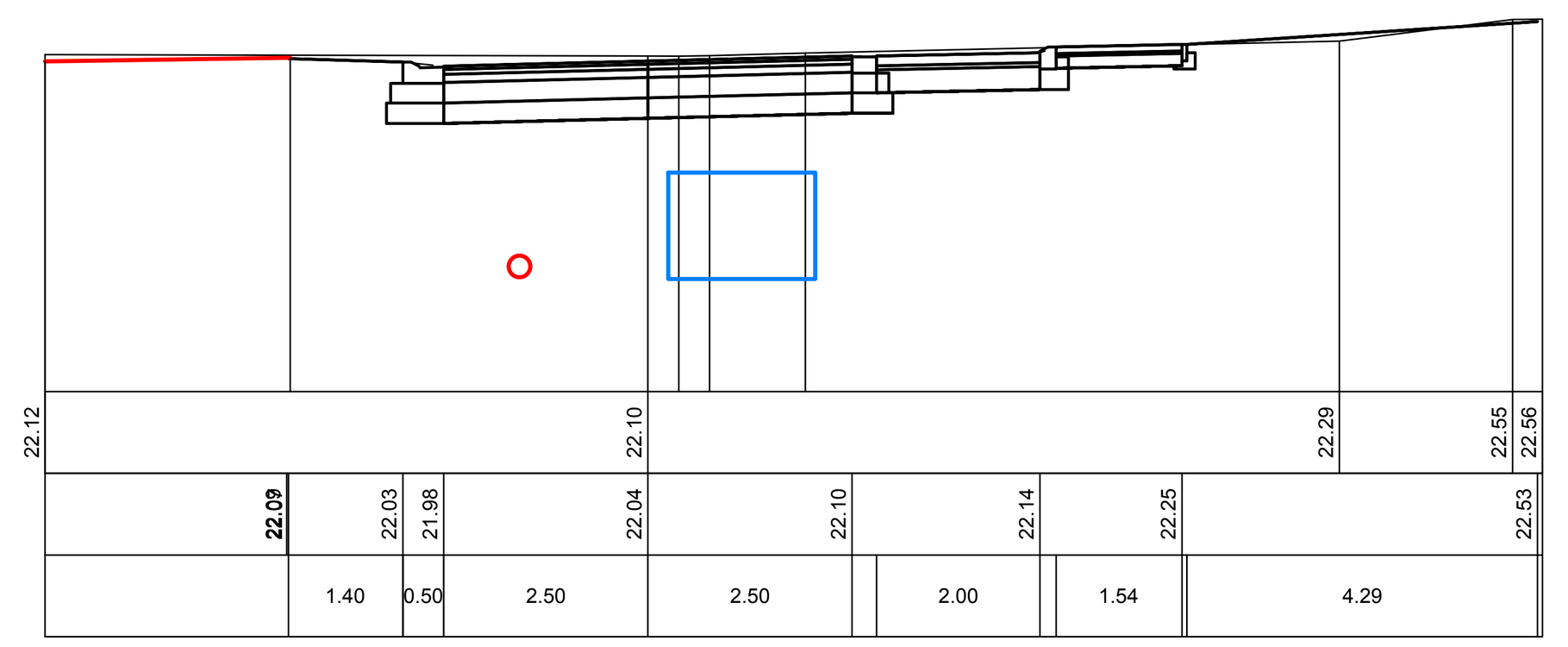

Dwarsprofielnr: 8
Vergelijkingsvlak: 18.00
Hoogteschaal: 1
Best. Hoogte
Ontw. hoogte
Tussenafstand

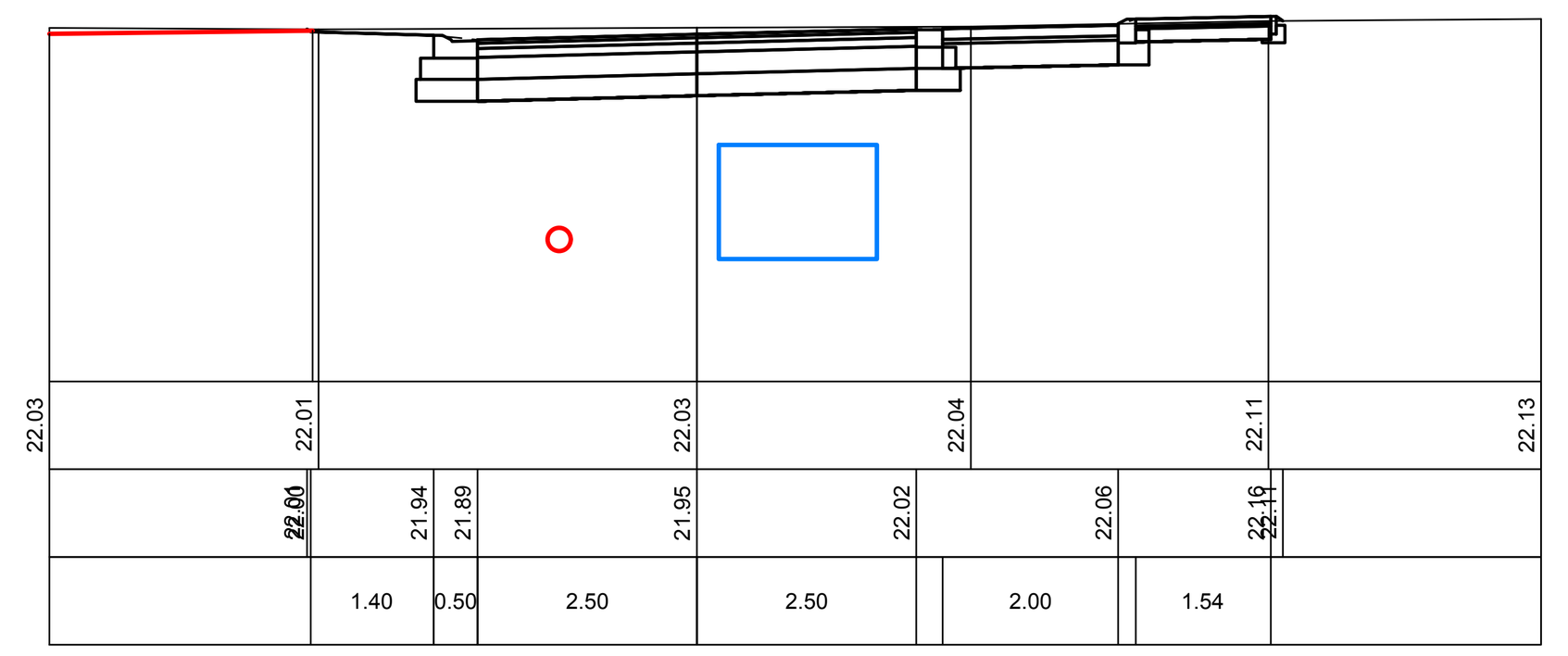

Dwarsprofielnr: 9
Vergelijkingsvlak: 18.00
Hoogteschaal: 1
Best. Hoogte
Ontw. hoogte
Tussenafstand

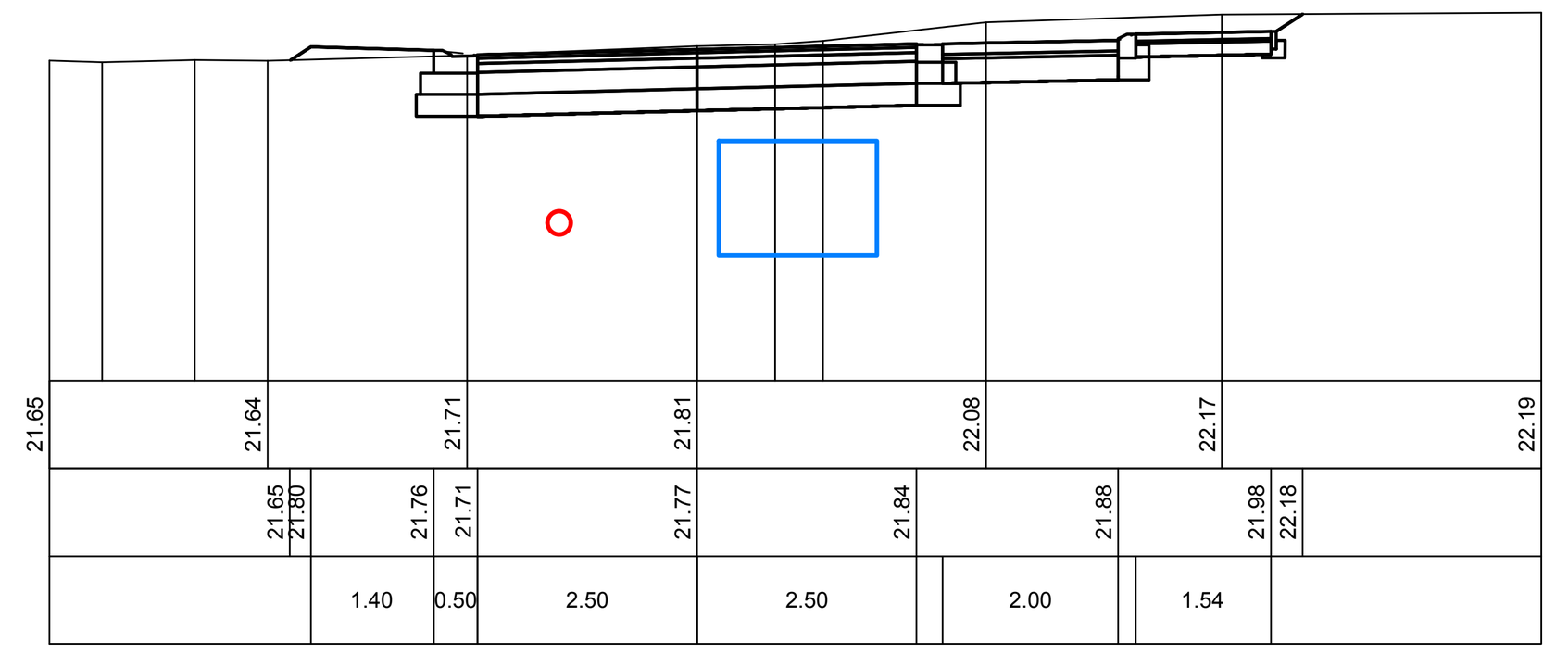

Dwarsprofielnr: 10
Vergelijkingsvlak: 18.00
Hoogteschaal: 1
Best. Hoogte
Ontw. hoogte
Tussenafstand

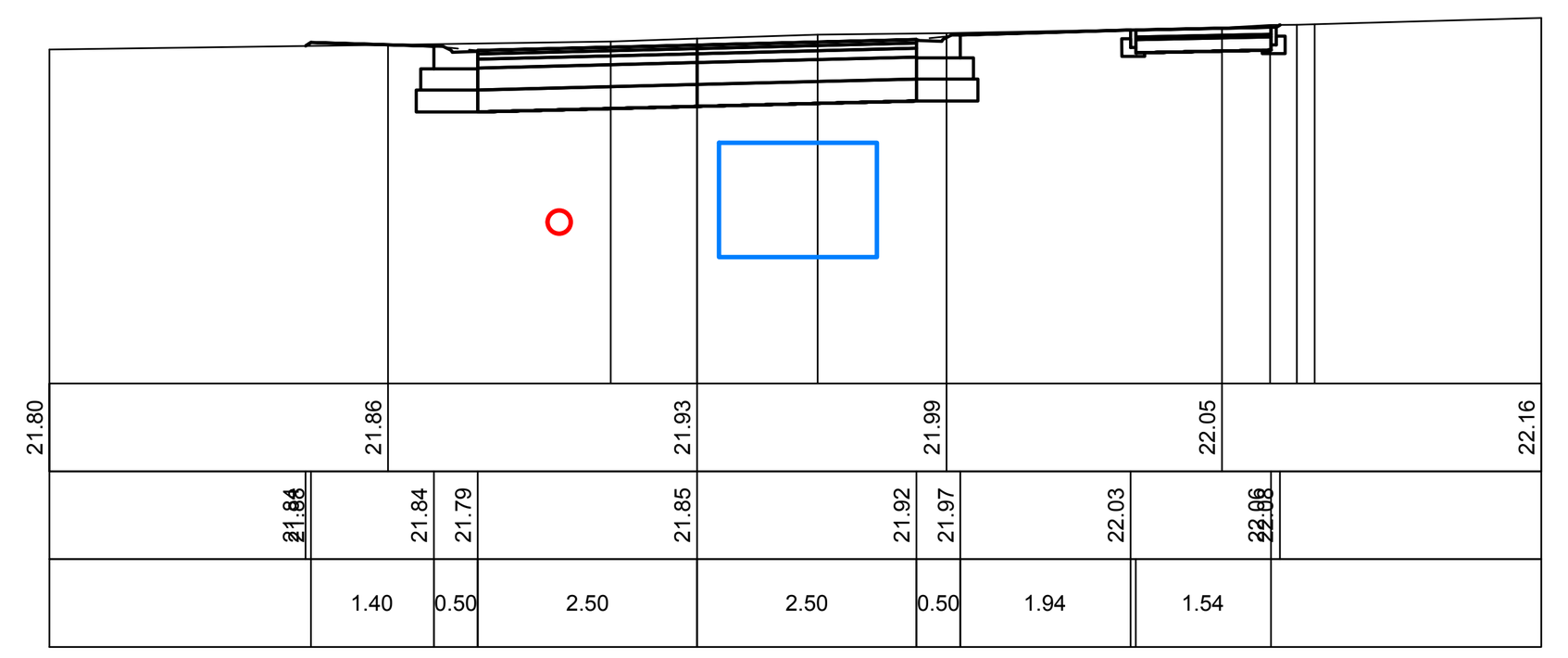

Dwarsprofielnr: 11
Vergelijkingsvlak: 18.00
Hoogteschaal: 1
Best. Hoogte
Ontw. hoogte
Tussenafstand

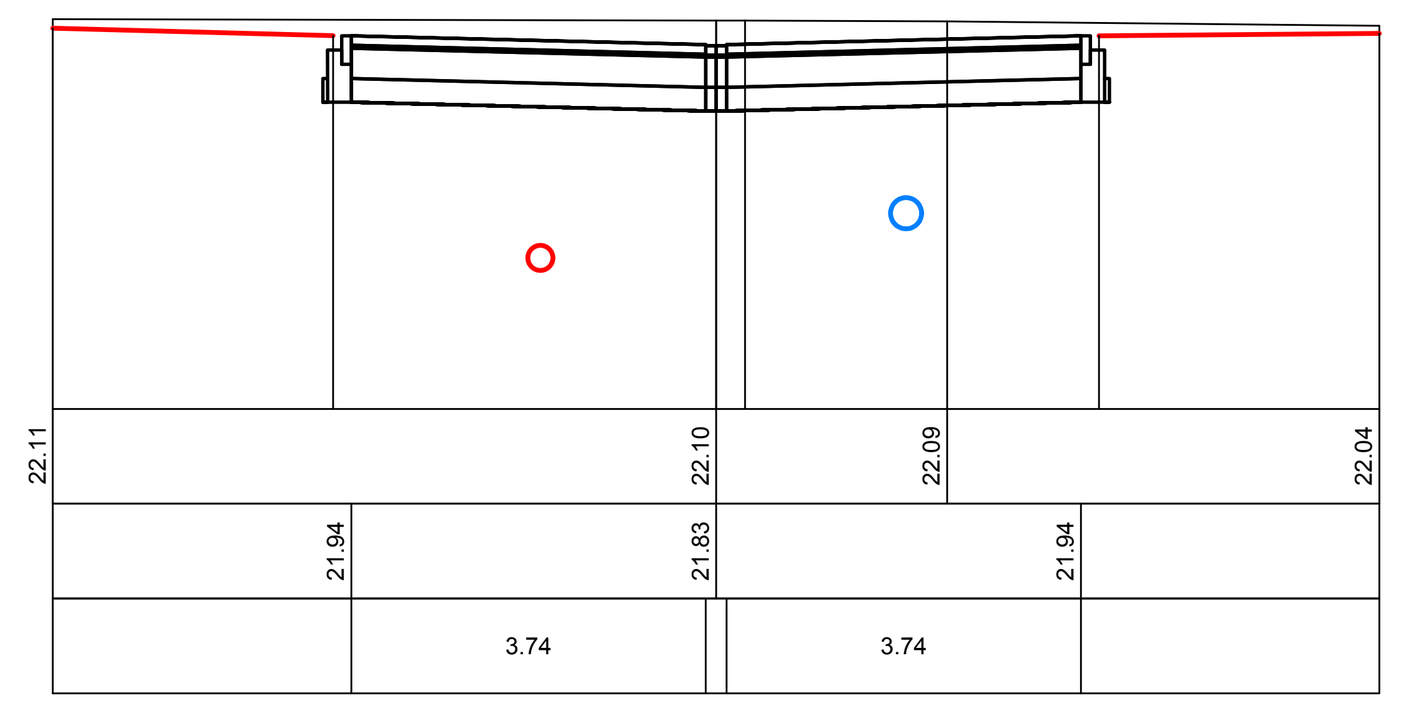

Dwarsprofielnr: 12
Vergelijkingsvlak: 18.00
Hoogteschaal: 1
Best. Hoogte
Ontw. hoogte
Tussenafstand

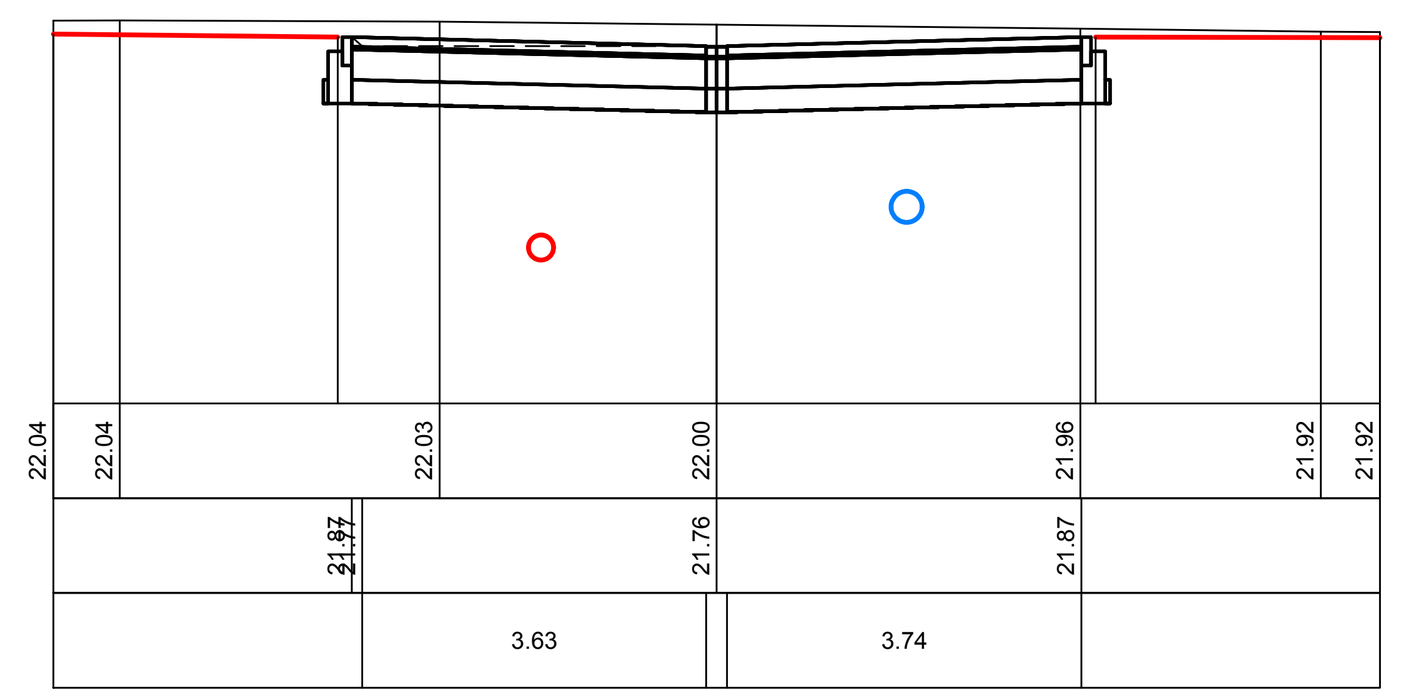

Dwarsprofielnr: 13
Vergelijkingsvlak: 19.00
Hoogteschaal: 1
Best. Hoogte
Ontw. hoogte
Tussenafstand

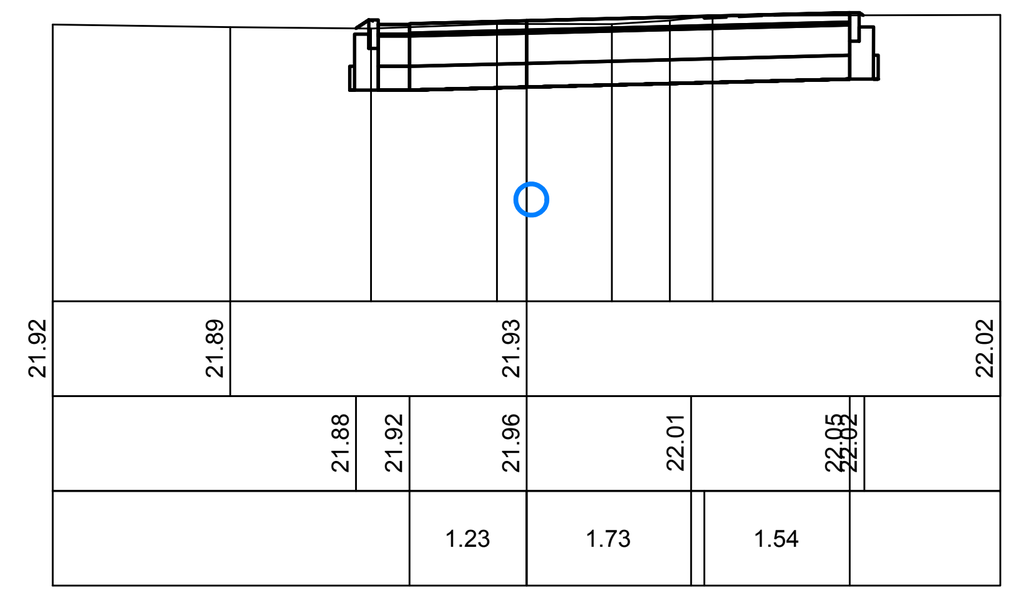

Dwarsprofielnr: 14
Vergelijkingsvlak: 19.00
Hoogteschaal: 1
Best. Hoogte
Ontw. hoogte
Tussenafstand

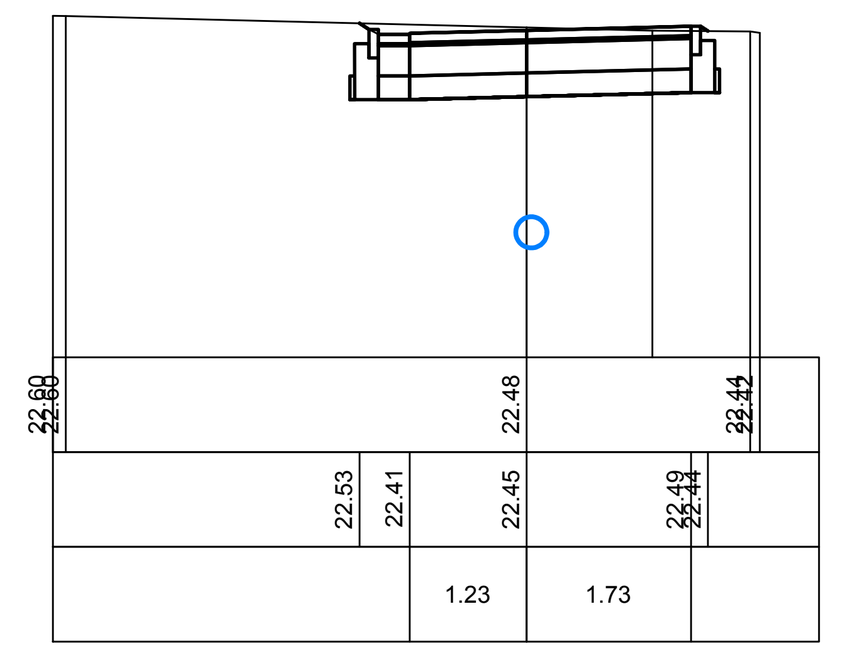

Dwarsprofielnr: 15
Vergelijkingsvlak: 19.00
Hoogteschaal: 1
Best. Hoogte
Ontw. hoogte
Tussenafstand

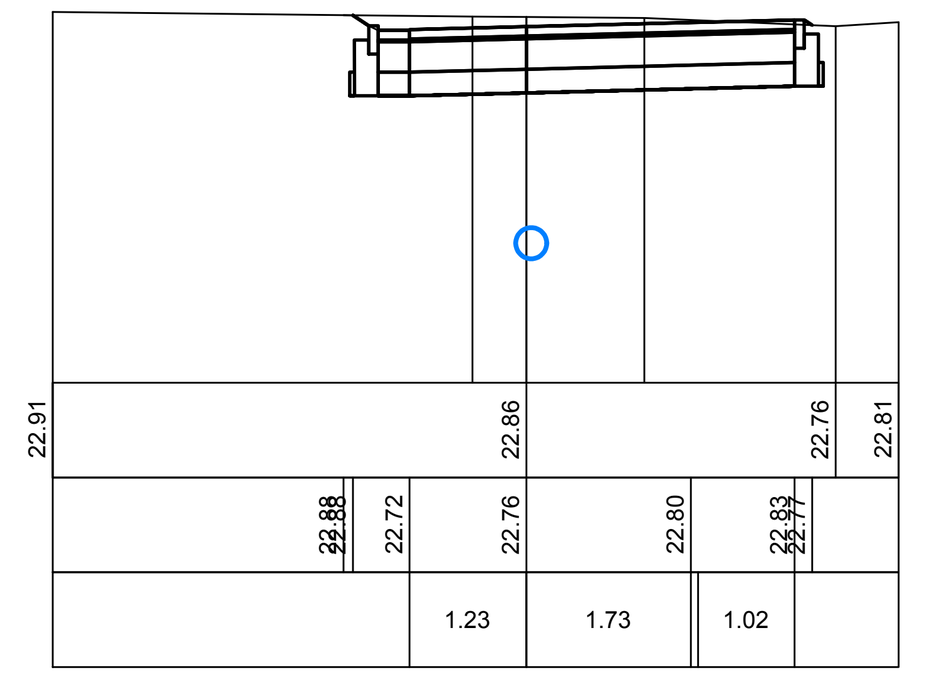

Dwarsprofielnr: 16
Vergelijkingsvlak: 19.00
Hoogteschaal: 1
Best. Hoogte
Ontw. hoogte
Tussenafstand

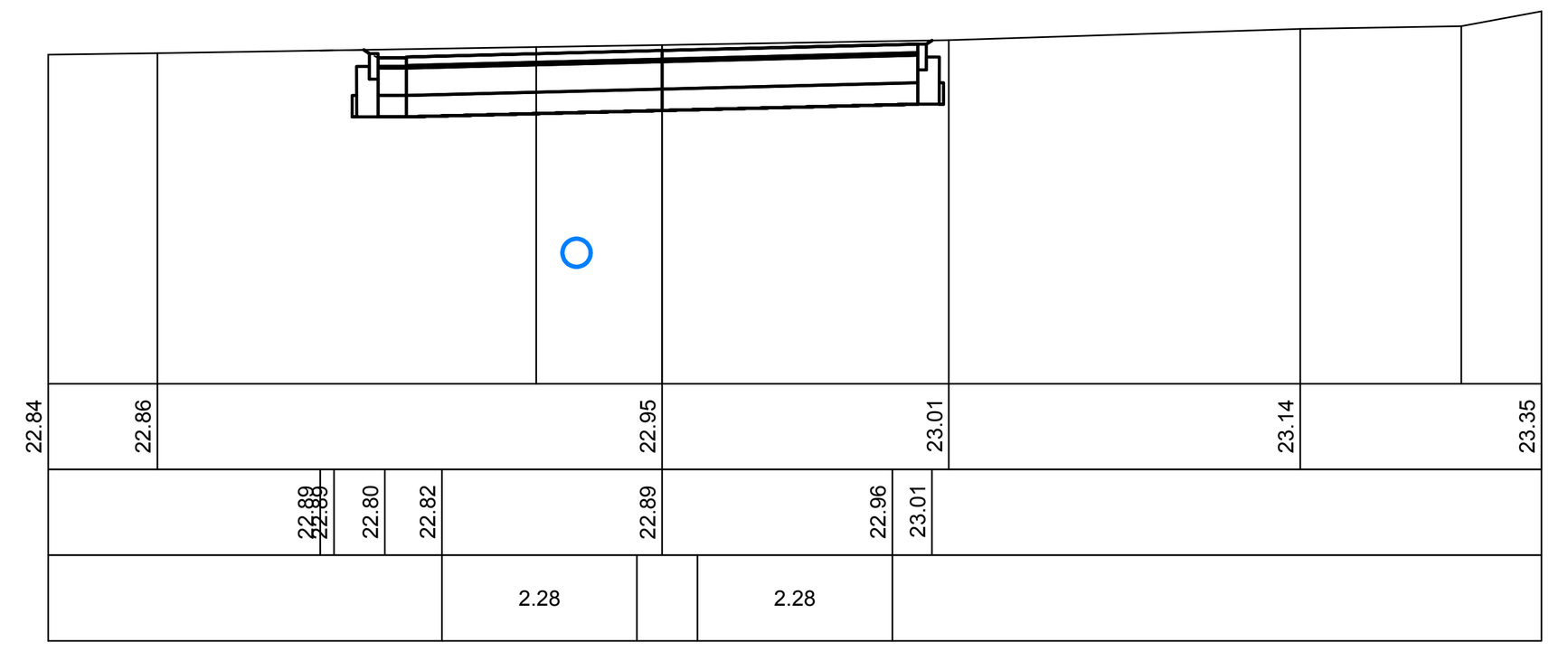

Dwarsprofielnr: 17
Vergelijkingsvlak: 19.00
Hoogteschaal: 1
Best. Hoogte
Ontw. hoogte
Tussenafstand

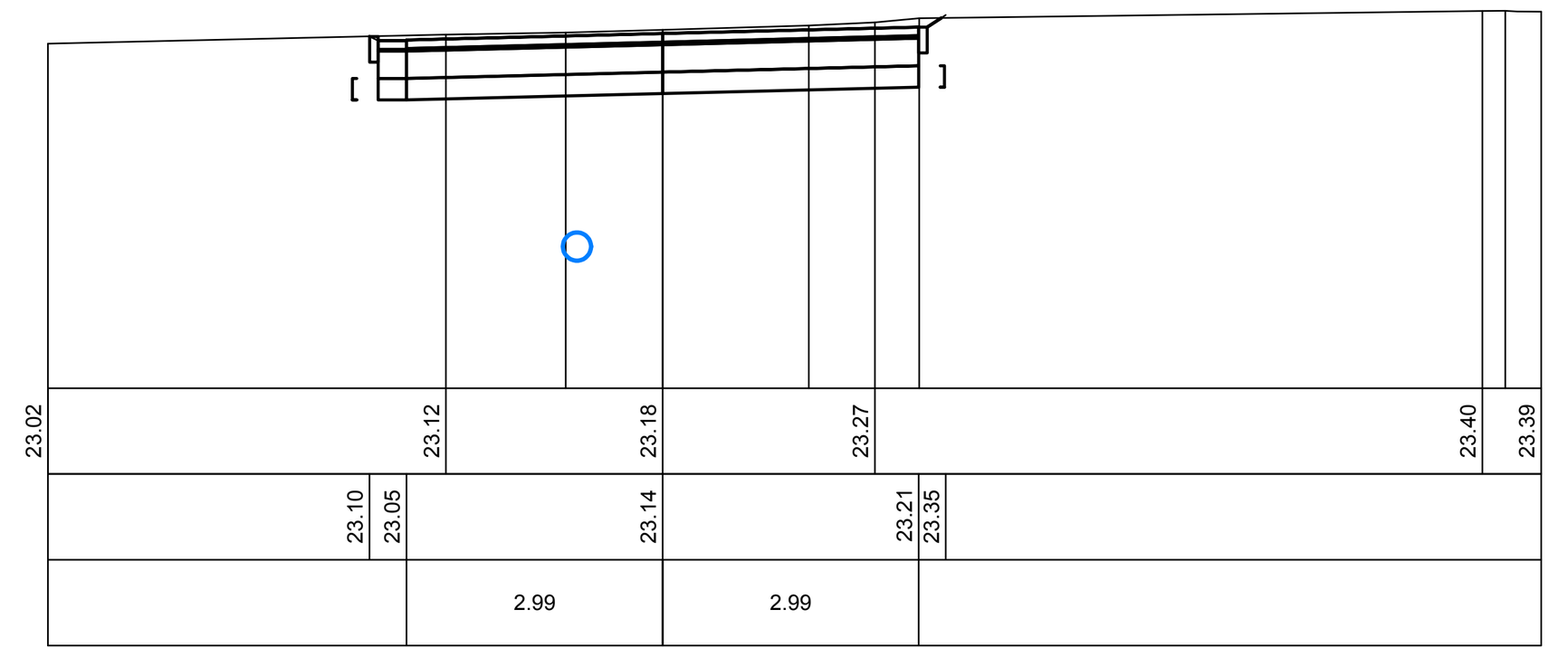

Dwarsprofielnr: 18
Vergelijkingsvlak: 19.00
Hoogteschaal: 1
Best. Hoogte
Ontw. hoogte
Tussenafstand

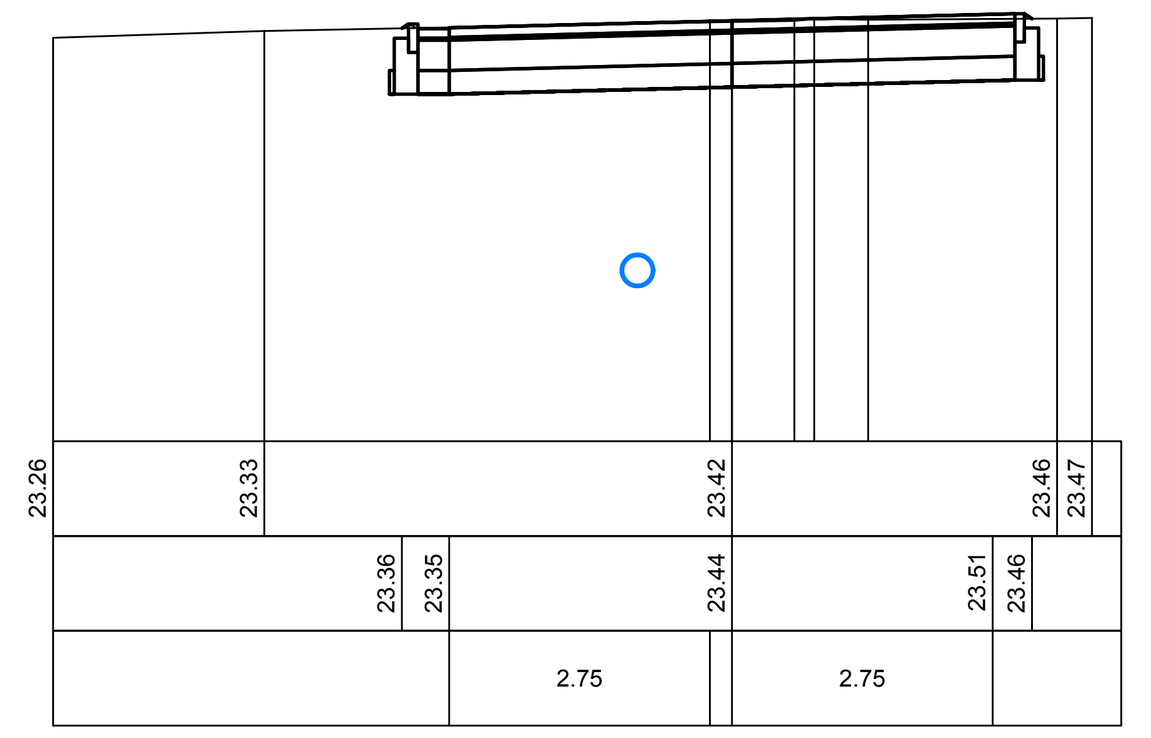

Dwarsprofielnr: 19
Vergelijkingsvlak: 19.00
Hoogteschaal: 1
Best. Hoogte
Ontw. hoogte
Tussenafstand

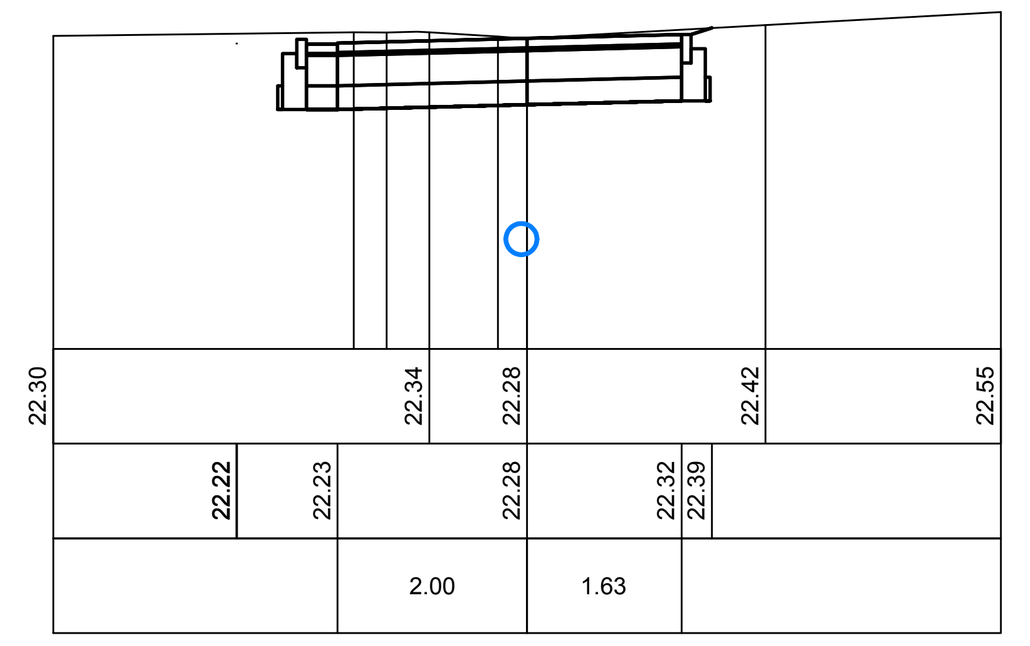

Dwarsprofielnr: 20
Vergelijkingsvlak: 19.00
Hoogteschaal: 1
Best. Hoogte
Ontw. hoogte
Tussenafstand

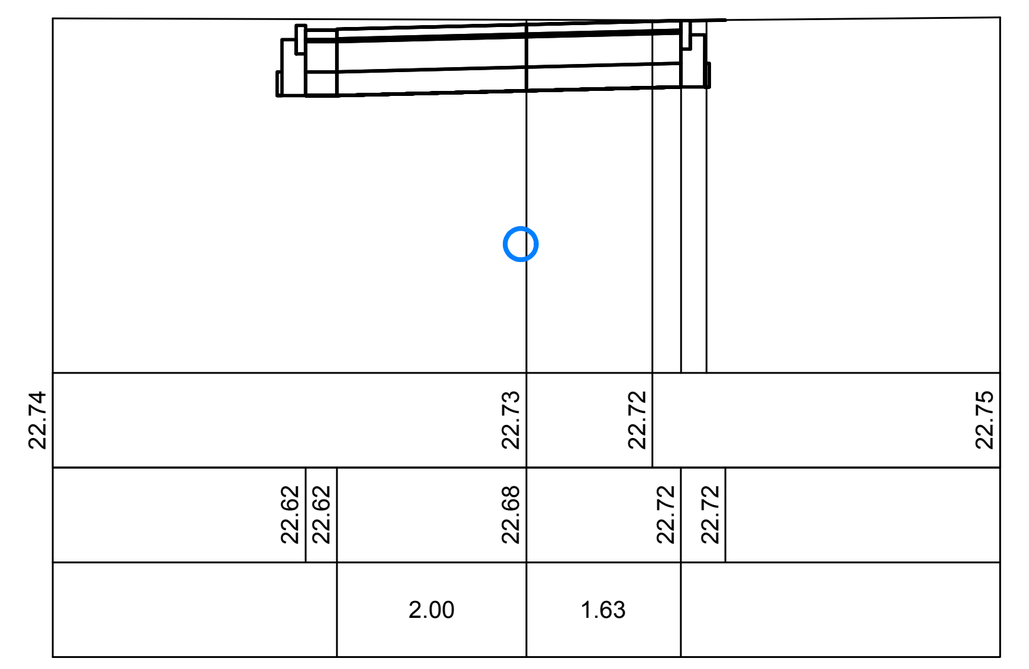

Dwarsprofielnr: 21
Vergelijkingsvlak: 19.00
Hoogteschaal: 1
Best. Hoogte
Ontw. hoogte
Tussenafstand

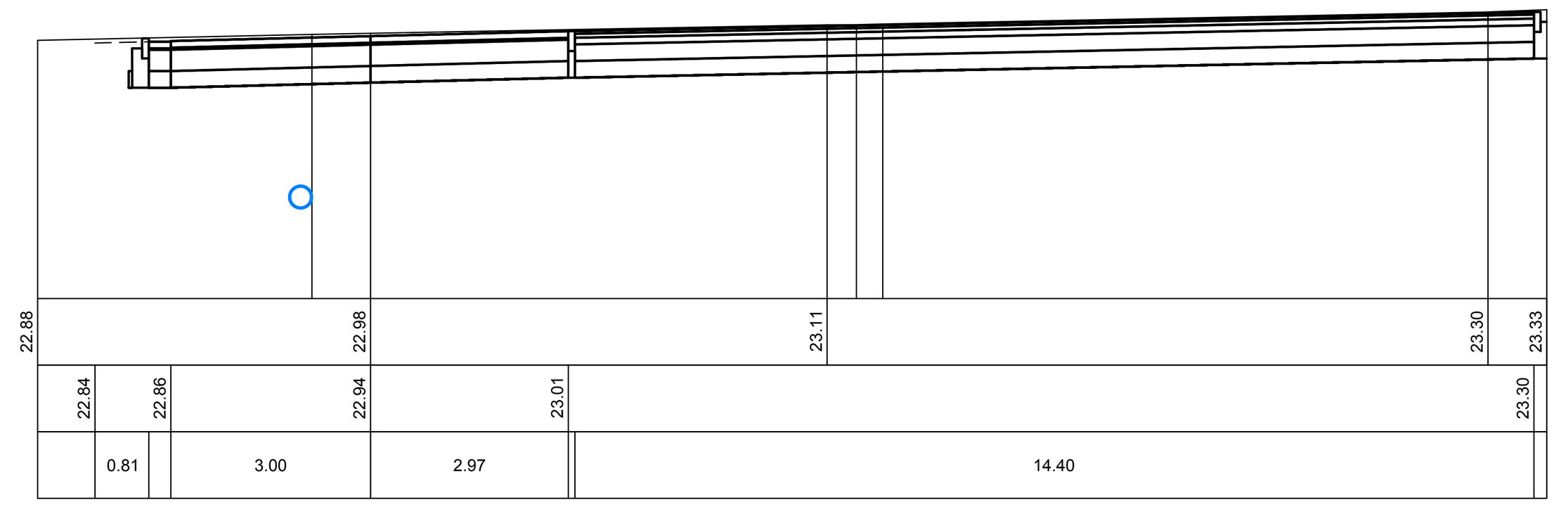

Dwarsprofielnr: 22
Vergelijkingsvlak: 19.00
Hoogteschaal: 1
Best. Hoogte
Ontw. hoogte
Tussenafstand

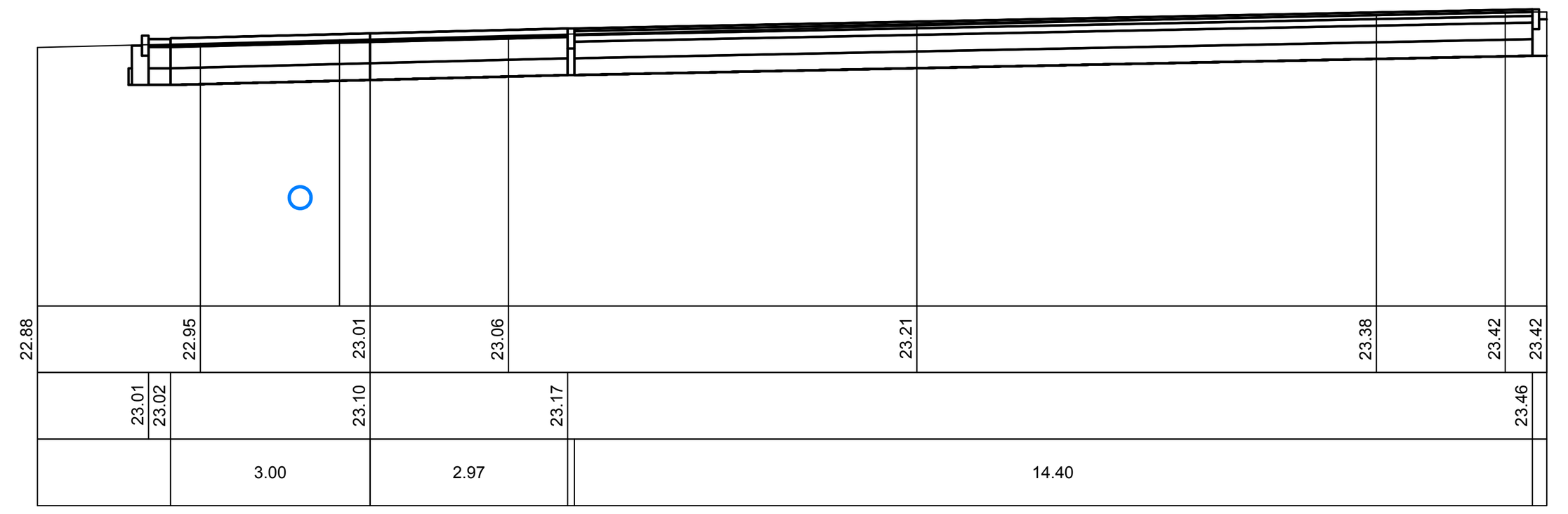

Dwarsprofielnr: 23
Vergelijkingsvlak: 19.00
Hoogteschaal: 1
Best. Hoogte
Ontw. hoogte
Tussenafstand

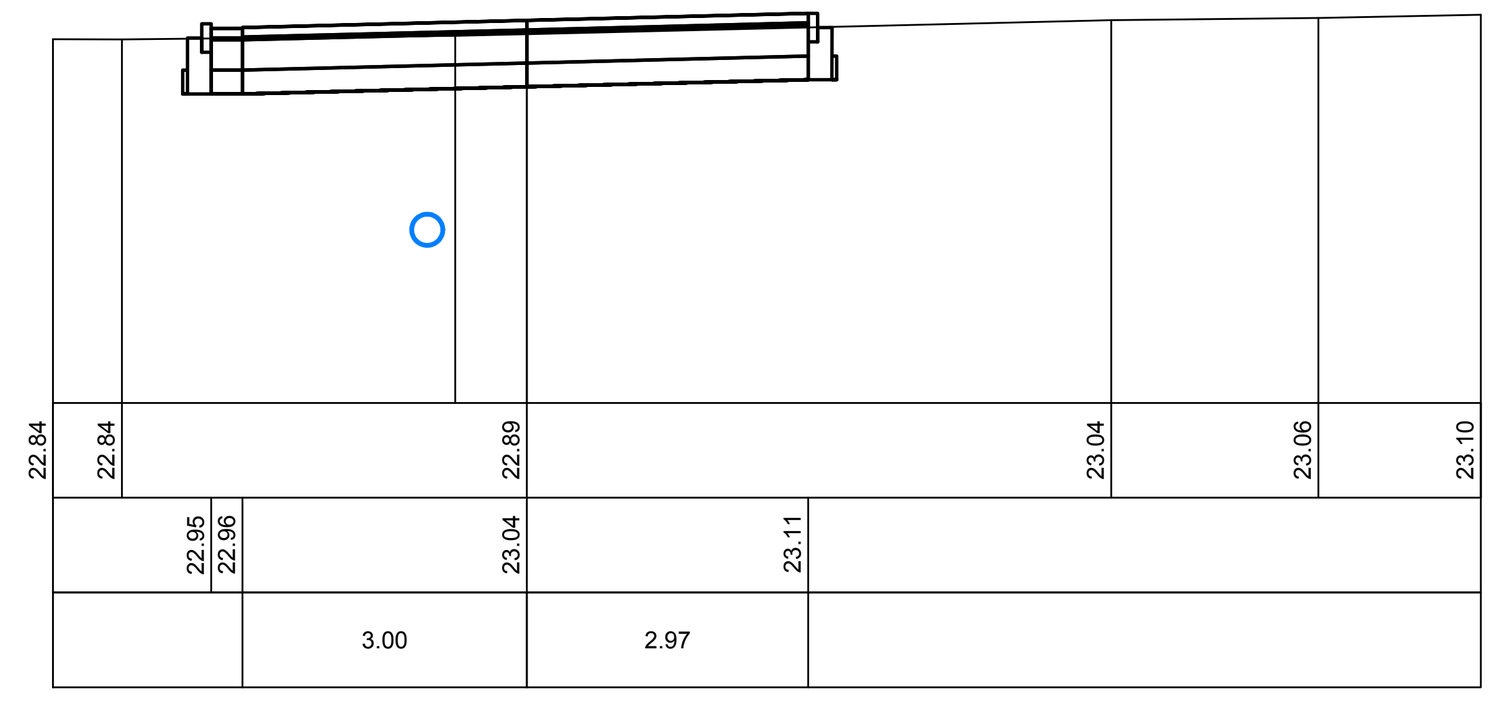

Dwarsprofielnr: 24
Vergelijkingsvlak: 20.00
Hoogteschaal: 1
Best. Hoogte
Ontw. hoogte
Tussenafstand

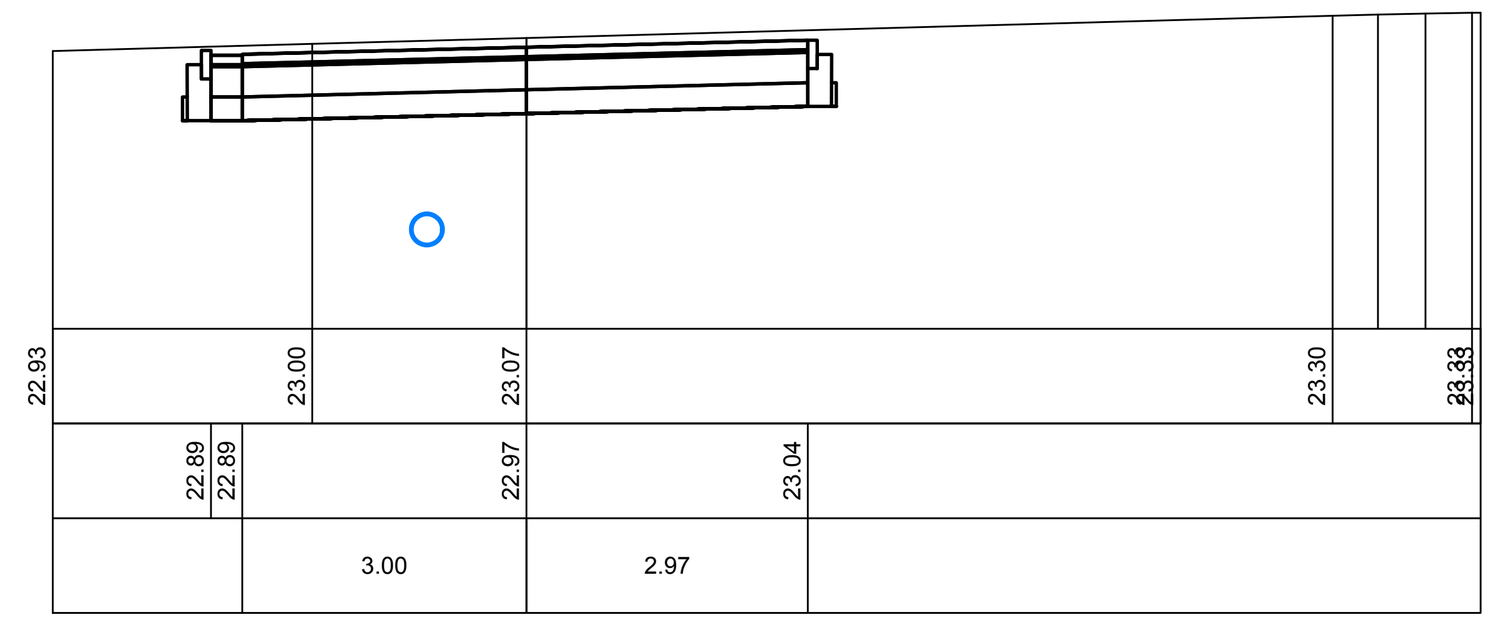

Provincie : West-Vlaanderen
Arrondissement : Tielt

Gemeente
MEULEBEKE

Dossier : **16.97**	
Aantal plans : **8**	Plan nr. : **7**
Oppervlakte m² : **0.74**	Prijs : €

- terreinprofielen

Infrabureau DEMEY
Beversesteenweg 314 , 8800 ROESELARE
studiebureau@demey.be
www.demey.be

ir. F. DEMEY, zaakvoerder

Uitrustingswerken in de verkaveling Oostrozebekestraat

Datum	Historiek
25/01/2014	voorontwerp 1
12/4/2018	voorontwerp 10
24/04/2018	voorontwerp 11
03/09/2018	ontwerp
24/10/2018	ontwerp 2 - conform opmerkingen Dumobil 09/10/2018
12/03/2019	ontwerp 3

Gezien en goedgekeurd door de gemeenteraad van **Meulebeke**
in zitting van
i.o. De algemeen directeur — T. Vanpoucke
De Voorzitter — B. Verdru

De aannemer

Gezien en goedgekeurd door de opdrachtgever :
Dumobil construct nv
Felix d'Hoopstraat 180
8700 Tielt

REF | DV | RD
MEU1697-O3-GRt3d.dwg

TERREINPROFIELEN schaal: 1/100

Dwarsprofielnr: TP1
Vergelijkingsvlak: 18.00
Hoogteschaal: 1



Dwarsprofielnr: TP2
Vergelijkingsvlak: 18.00
Hoogteschaal: 1

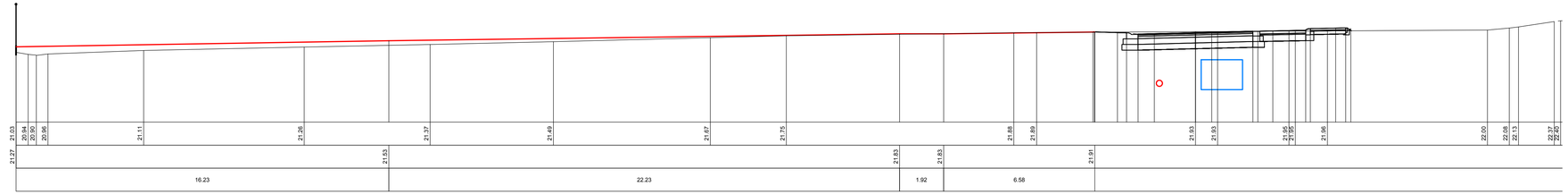

Provincie : West-Vlaanderen
Arrondissement : Tielt
Gemeente
MEULEBEKE

Dossier : **16.97**
Aantal plans : **8** Plan nr. : **8**
Oppervlakte m² : **1.67** Prijs : €

- detailtekening knjptoegangsput R2
- detailtekening toegangsputten R3 en R4

Infrabureau DEMEY
Bouwheerlaanstraat 21A 8800 ROESELARE
deel van de Coöperatieve Vennootschap
DEMEY
v. F. DEMEY, zaakvoerder

Uitrustingswerken in de verkaveling Oostrozebekestraat

Datum	Historiek
22/12/2016	voorontwerp 1
23/01/2018	voorontwerp 10
24/04/2018	voorontwerp 11
03/06/2018	ontwerp
24/10/2018	ontwerp 2 - conform opmerkingen Dumobil 09/10/2018
12/03/2019	ontwerp 3

Gezien en goedgekeurd door de gemeenteraad van **Meulebeke**
De algemeen directeur De Voorzitter
i.v. De algemeen directeur
T. Vanpoucke B. Verdru

De aannemer

Gezien en goedgekeurd door de opdrachtgever
Dumobil construct nv
Fabie d'Hospitaalstraat 180
8700 Tielt

Nr.: 16.97 Dat.: 04/11
Bestand: 16.97 DETAILPLAN.dwg

DETAILTEKENING KNJPTOEGANGSPUT R2 schaal 1/25

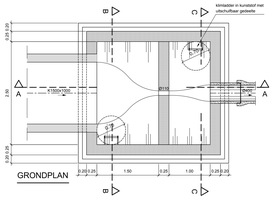

GRONDPLAN

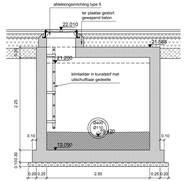

DOORSNEDE C-C

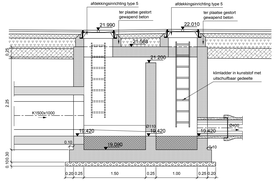

DOORSNEDE A-A

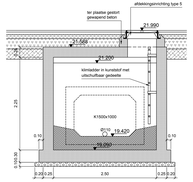

DOORSNEDE B-B

DETAILTEKENING TOEGANGSPUT R3 schaal 1/25

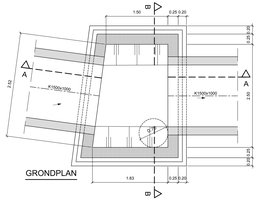

GRONDPLAN

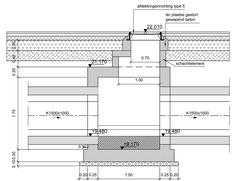

DOORSNEDE A-A

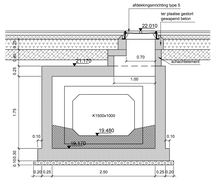

DOORSNEDE B-B

DETAILTEKENING TOEGANGSPUT R4 schaal 1/25

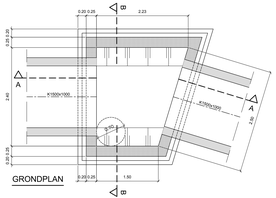

GRONDPLAN

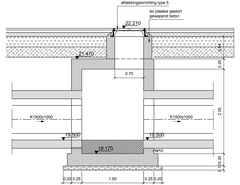

DOORSNEDE A-A

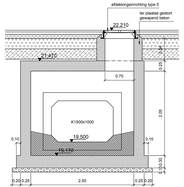

DOORSNEDE B-B

DETAILTEKENING TOEG

GRONDPLAN

D

Provincie : West-Vlaanderen
Arrondissement : Tielt
Gemeente
MEULEBEKE

Dossier : **16.97V** | Schaal : **verschill.**
Aantal plans : **1** | Plan nr. : **1**

MEU16967-03-GRc30.dwg | REF : DV | RD

Datum	Historiek
03/09/2018	ontwerp
24/10/2018	ontwerp 2 - conform opmerkingen Dumobil 09/10/2018
??/02/2019	ontwerp 3

VERKAVELINGSAANVRAAG

Infrabureau DEMEY.
Bevertesteenweg 314 , 8800 ROESELARE
studiebureau@demey.be
www.demey.be

lic. V. VAN QUAETHEM
Landmeter-expert
LAN061230

v. F. DEMEY
zaakvoerder

Registratienr. :

Verkaveling Oostrozebekestraat
VERKAVELINGSPLAN

Gezien en goedgekeurd door de Gemeenteraad van **Meulebeke** in zitting van
i.o. De algemeen directeur
T. Vanpoucke

De Burgemeester-Voorzitter
D. Verwilst

Gezien en goedgekeurd door
de opdrachtgever :
Dumobil Construct NV
Felix D'Hoopstraat 180
8700 Tielt

Legende ontworpen toestand

- percelen
- openbaar domein
- garagebox
- ontworpen rooilijn
- grens verkaveling
- ontworpen perceelsgrens
- bestaande perceelsgrens
- maximale bouwkader
- 36.50m — ontworpen rooilijn-, verkavelingsgrens- of perceelsgrens bemating
- LOT 1 298m² — lotnummer en lotoppervlakte

VERKAVELINGSPLAN schaal 1/250

GEMEENTE MEULEBEKE
Liggingsplan schaal 1/20.000

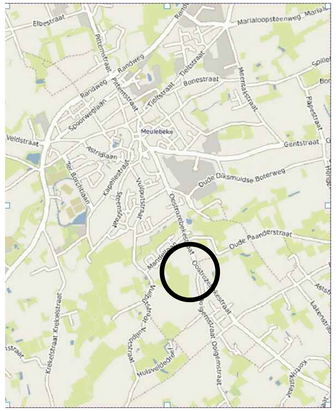

GEMEENTE MEULEBEKE
1ste Afdeling, Sectie E, Percelen: 263M2, 263D3, 265D, 271B
2de Afdeling, Sectie D, Percelen: 388G3
Kadasterplan schaal 1/2500
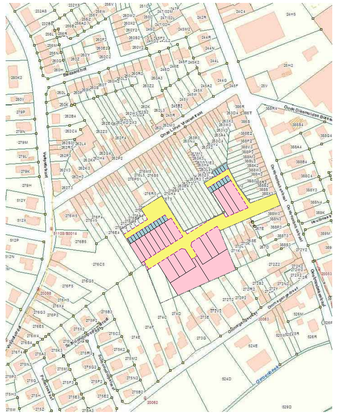
De algemene Administratie van de Patrimoniumdocumentatie is enige eigenaar van de kadastrale gegevens 11.2018 die op dit document verkomen