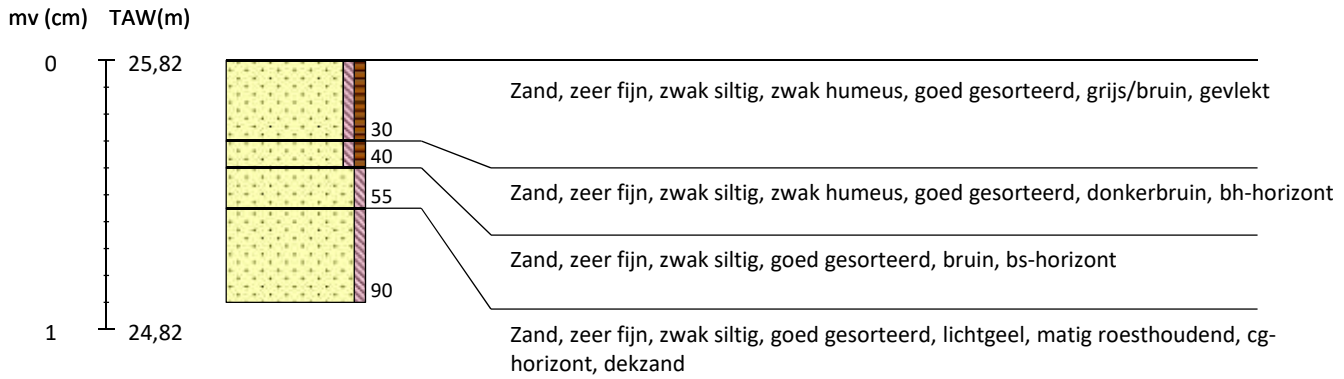


## Missiehuisei te Kalmthout

Boring 1 Lb 72-coördinaten: 156806/227728



Boring 2 Lb 72-coördinaten: 156858/227743

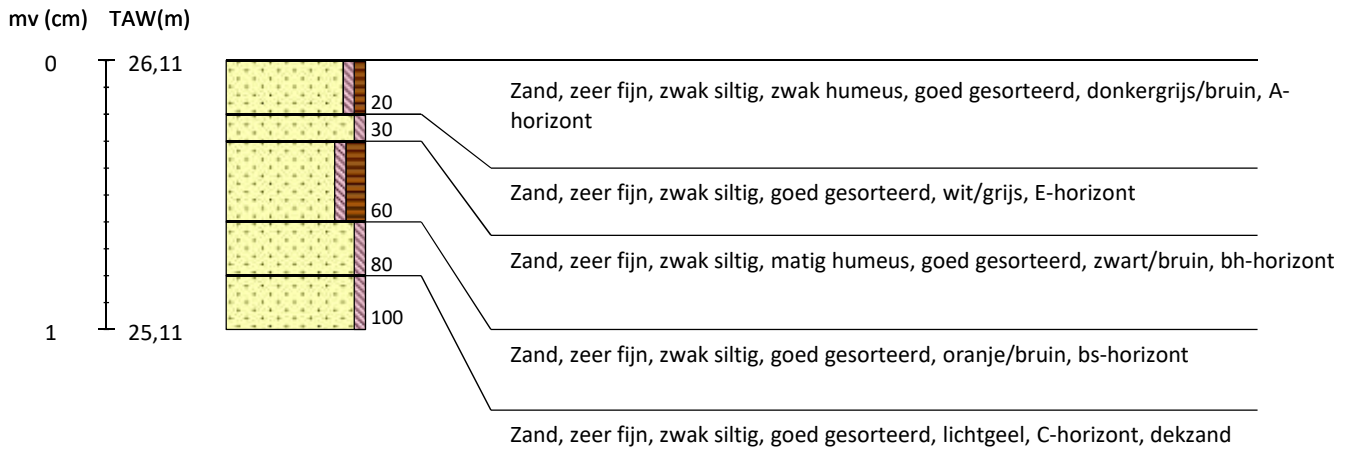


Boring 3 Lb 72-coördinaten: 156913/227757

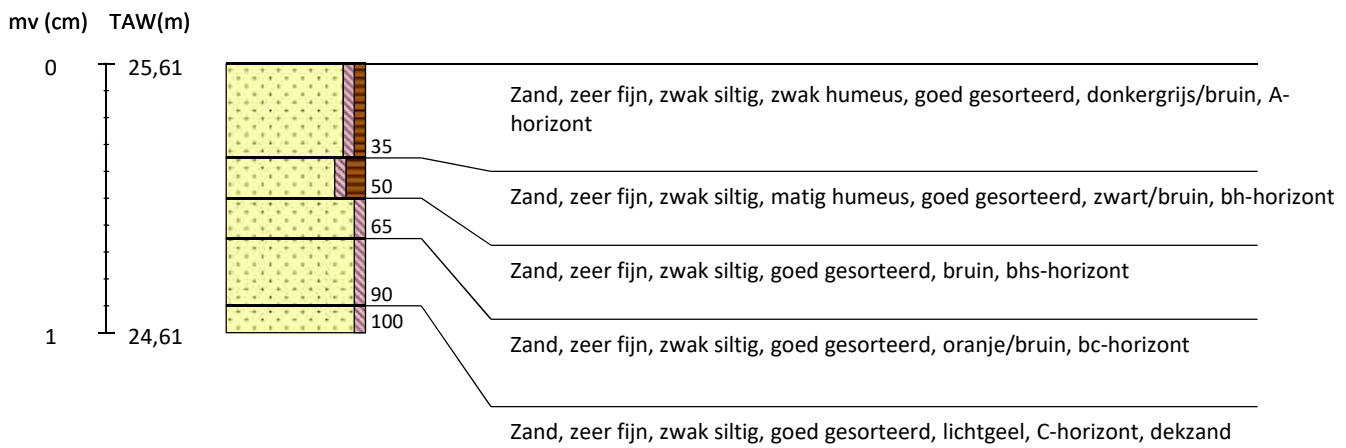


# Missiehuislei te Kalmthout

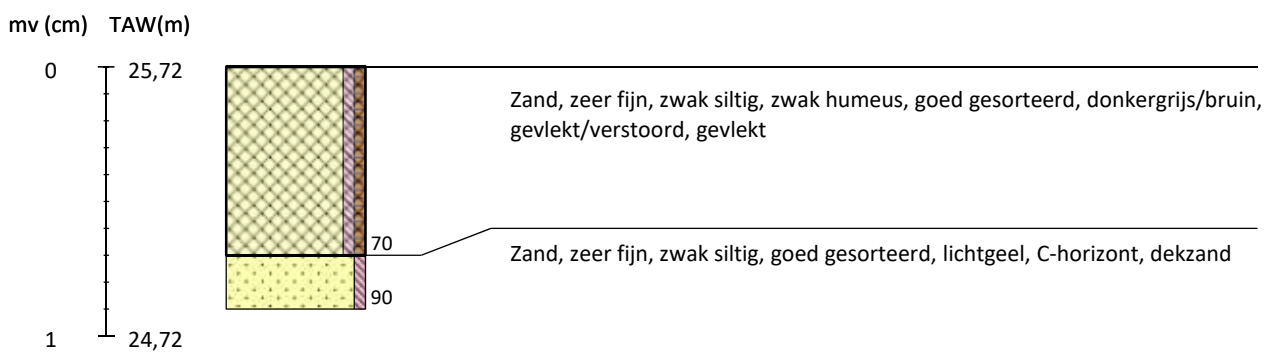
Boring 4 Lb 72-coördinaten: 156969/227772



Boring 5 Lb 72-coördinaten: 156956/227728

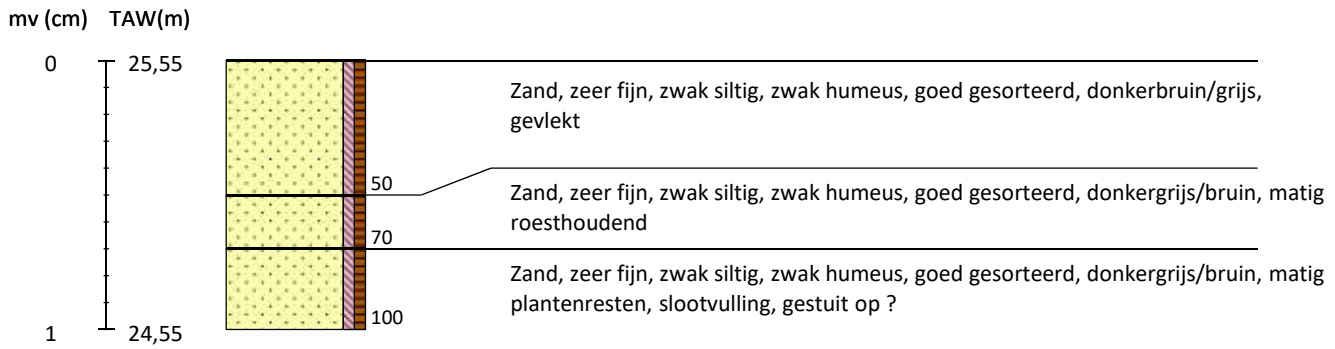


Boring 6 Lb 72-coördinaten: 156899/227715



# Missiehuislei te Kalmthout

Boring 7 Lb 72-coördinaten: 156843/227701



Boring 8 Lb 72-coördinaten: 156775/227656



Boring 9 Lb 72-coördinaten: 156926/227650
































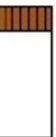






# Missiehuislei te Kalmthout

Boring 10 Lb 72-coördinaten: 157051/227690

mv (cm) TAW(m)



**Legenda (conform NEN 5104, boorbeschrijvingsnorm van NITG-TNO en ASB)**

|   |   |   |
|---|---|---|
| <p><b>Zand</b></p>  <p>Zand, zwak siltig</p>  <p>Zand, matig siltig</p>  <p>Zand, sterk siltig</p>  <p>Zand, uiterst siltig</p>  <p>Zand, kleiig</p>   | <p><b>Veen</b></p>  <p>Veen, mineraalarm</p>  <p>Veen, zwak kleiig</p>  <p>Veen, sterk kleiig</p>  <p>Veen, zwak zandig</p>  <p>Veen, sterk zandig</p>   | <p><b>Grondwater</b></p> <p>gemiddeld hoogste grondwaterstand </p> <p>grondwaterstand </p> <p>gemiddeld laagste grondwaterstand </p> |
| <p><b>Klei</b></p>  <p>Klei, zwak siltig</p>  <p>Klei, matig siltig</p>  <p>Klei, sterk siltig</p>  <p>Klei, uiterst siltig</p>  <p>Klei, zwak zandig</p>  <p>Klei, matig zandig</p>  <p>Klei, sterk zandig</p> | <p><b>Grind</b></p>  <p>Grind, zwak zandig</p>  <p>Grind, matig zandig</p>  <p>Grind, sterk zandig</p>  <p>Grind, uiterst zandig</p>  <p>Grind, siltig</p>   | <p><b>Zandsortering</b></p> <p>goed gesorteerd D60/D10 &lt; 1,8</p> <p>matig gesorteerd D60/D10 1,8 &lt; 3</p> <p>slecht gesorteerd D60/D10 &gt; 3</p>  |
| <p><b>Leem</b></p>  <p>Leem, zwak zandig</p>  <p>Leem, sterk zandig</p>   | <p><b>Overige toevoegingen</b></p>  <p>zwak humeus</p>  <p>matig humeus</p>  <p>sterk humeus</p>  <p>zwak grindig</p>  <p>matig grindig</p>  <p>sterk grindig</p>  <p>verstoorde laag</p> | <p><b>Begrenzing onderliggende laag</b></p> <p>scherp overgangsgebied &lt; 0,3 cm</p> <p>onscherp overgangsgebied 0,3 - &lt; 3 cm</p> <p>diffuus overgangsgebied 3 cm - &lt; 10 cm</p>  |
| <p><b>Diversen</b></p>  <p>Verharding</p>  <p>Water</p>   | <p><b>Inclusies/archeologische indicatoren</b></p> <p>weinig &lt; 1%</p> <p>matig 1-10%</p> <p>veel &gt; 10%</p>  | <p><b>Kalkgehalte</b></p> <p>kalkloos geen opbruising,<br/>minder dan 0,5% CaCO<sub>3</sub></p> <p>kalkarm hoorbare opbruising,<br/>circa 0,5 - 1 à 2% CaCO<sub>3</sub></p> <p>kalkrijk zichtbare opbruising,<br/>1 à 2% CaCO<sub>3</sub></p>   |