

2019-071

Archeologienota Lokeren Wolfsakker

Programma van Maatregelen

Bert ACKE, Maarten BRACKE en Gwendy WYNS

24-6-2019

1. Gemotiveerd advies

De archeologienota kadert in het Onroerenderfgoeddecreet van 12 juli 2013. Naar aanleiding van een geplande aanvraag voor een stedenbouwkundige vergunning te Lokeren Wolfsakker (provincie Oost-Vlaanderen), waarbij de totale oppervlakte van de betrokken percelen 3000m² of meer bedraagt, dient de initiatiefnemer een archeologienota toe te voegen aan de vergunningsaanvraag. De archeologienota dient opgemaakt te worden onder supervisie van een erkend archeoloog.

Het terrein, 4824m² groot, heeft een rechthoekige vorm en is gelegen ten noorden van de Wolfsakker. In het noorden en westen sluit het terrein aan op de Oosteindestraat. Het terrein is momenteel onbebouwd en grotendeels bebost met een loofbos.

Minstens sinds eind 18^{de} eeuw tot op heden is het terrein onbebouwd. Het westelijke deel maakte tot 1990 deel uit van het erf van een hoeve en is sindsdien bebost. Het oostelijk deel was tot 1990 in gebruik als landbouwgrond en is nadien ook bebost. De perceelsgrachten die het erf omringden zijn nog te zien op het digitaal hoogtemodel. Het westelijk deel van het terrein is gekarteerd als bebouwde zone op de bodemkaart. Het oostelijk deel als een Zch bodem, een matig droge zandbodem met verbrokkelde ijzer en/of humus B-horizont. Het plangebied is vlak en het maaiveld bevindt zich op gemiddeld +5,5m TAW. Aan de westelijke grens is een kunstmatige ophoging van ca. 1m te zien. De bodemkaart spreekt over de mogelijke aanwezigheid van een podzolbodem. Dergelijke bodems houden in dat er kans is op een begraven en een in situ bewaarde steentijdsite. Omdat er in de nabije omgeving van het plangebied nog geen archeologisch onderzoek uitgevoerd is, kent het plangebied een ongekende archeologische verwachting. Op opgravingen in de ruime omgeving zijn resten aangetroffen van landelijke bewoning uit de bronstijd tot late middeleeuwen. Bovendien bevindt het plangebied zich in het iets lager gelegen gebied langs de zandrug waarop Lokeren ontwikkeld is, een gunstige omgeving voor bewoning uit verschillende periodes.

Op het plangebied is een kantoorgebouw gepland met een ondergrondse parking. Rondom het gebouw bevindt zich een groenzone. De aansluiting met de bestaande weg is bevindt zich in het noordwesten en sluit aan op de Wolfsakker. In het noorden van het plangebied langs deze straat is een groenzone gepland met hoogstammig groen. Tussen de groenzone en het kantoorgebouw bevindt zich nog een weg met hierlangs ca. 45 bovengrondse parkings. Voor de realisatie hiervan zal de bestaande beplanting gerooid worden. Voor de aanleg van het ondergrondse parkeerniveau zal tot ca. 3m diep afgegraven worden. In de noordelijke zone is de afgraving eerder beperkt, toch zal ook hier de aanleg van de groenzone, weg met bijhorende nutsvoorzieningen en bovengrondse parking een aanzienlijke verstoring met zich meebrengen.

Het plangebied kent een ongekende archeologische verwachting door de afwezigheid van archeologisch onderzoek in de nabije omgeving. De bodemkaart spreekt over de mogelijke aanwezigheid van een podzolbodem. Dergelijke bodems houden in dat er kans is op een begraven en een in situ bewaarde steentijdsite. Op basis van enkel het bureauonderzoek kan de aan- of afwezigheid van een archeologische site echter niet aangetoond worden. De geplande werken zijn van die aard dat eventueel aanwezig archeologisch erfgoed bedreigd wordt. Een verder vooronderzoek kan relevante kennisvermeerdering genereren voor de algemene ontwikkelingsgeschiedenis van deze regio. De kosten-baten analyse zal hierdoor positief uitvallen. Er

dient bijgevolg verder vooronderzoek te gebeuren, in het volledige plangebied. Dit verder vooronderzoek dient in uitgesteld traject te gebeuren, na het rooien van de bomen. Bovendien wordt de geplande werken pas uitgevoerd nadat er zekerheid is dat de vergunning wordt verkregen; zolang er geen vergunning is, blijft het terrein in gebruik door de huidige eigenaars.

Het verder vooronderzoek bestaat uit enerzijds een landschappelijk booronderzoek (eventueel gevolgd door een archeologisch booronderzoek en/of een proefputtenonderzoek gericht op steentijd), anderzijds een proefsleuvenonderzoek. De modaliteiten van het verder vooronderzoek worden hieronder behandeld.

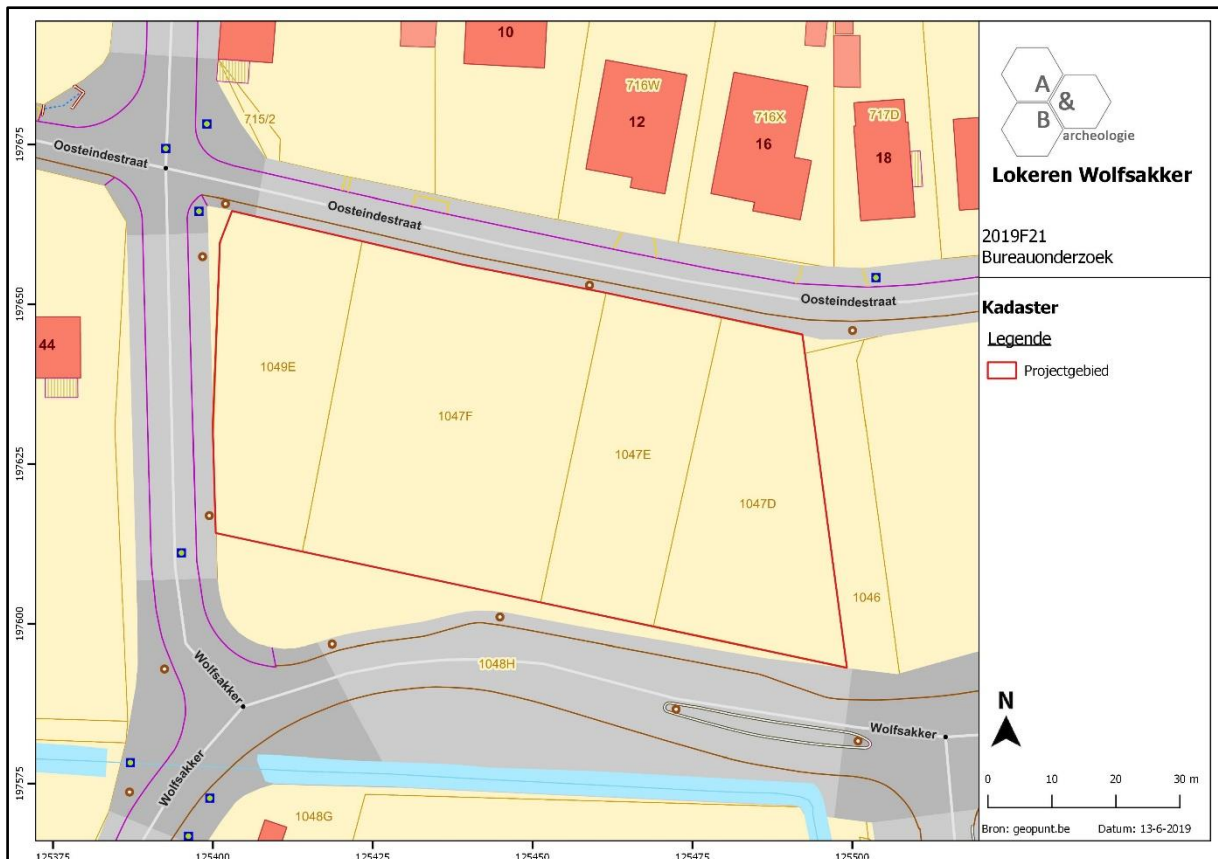
2. Administratieve gegevens en afbakening

Locatiegegevens: Oost-Vlaanderen, Lokeren, Wolfsakker

Lambertcoördinaten onderzoeksgebied: X: 125401 en Y: 197665; X: 125499 en Y: 197592

Oppervlakte plangebied: 4824m²

Kadastergegevens: Lokeren, afdeling 2, sectie B, percelen 1049^E, 1047^F, 1047^E en 1047^D



Figuur 1 Het projectgebied geprojecteerd op het kadasterplan (bron: geopunt.be).

3. Vraagstelling

Het doel van de onderzoeken is het achterhalen of er op het terrein één of meerdere archeologische sites aanwezig zijn en te bepalen welke maatregelen dienen te worden genomen voorafgaand aan de verdere ontwikkeling van het projectgebied. Daarnaast kan ook de verstoringsgraad in kaart gebracht worden. Hieronder worden enkele specifieke, niet limitatieve, onderzoeksvragen weergegeven.

- Vraagstellingen voor landschappelijke boringen:
 - Wat is de bodemkundige opbouw van het plangebied? Is er een podzolbodem bewaard?
 - Zijn één of meerdere begraven archeologische niveaus aanwezig?
 - Zijn er aanwijzingen voor een mogelijke steentijdsite?
 - Is een verder verkennend en waarderend archeologisch booronderzoek nodig? Zo ja, over het volledige plangebied of delen ervan?
 - Is een verder proefsleuvenonderzoek nodig? Zo ja, over het volledige plangebied of delen ervan? Moet het vooropgestelde sleuvenplan bijgesteld worden?
 - Zijn er aanwijzingen dat (een gedeelte van) het terrein zodanig verstoord is, dat er geen archeologische sites meer bewaard kunnen zijn?
 - Kan de optie *in situ* behoud gehanteerd worden? Of worden de niveaus bedreigd bij de geplande werkzaamheden?

- Vraagstellingen voor verkennend archeologisch booronderzoek:
 - Wat is de bodemkundige opbouw van het plangebied? Wijkt deze plaatselijk af van de bodemopbouw zoals gekarteerd bij het landschappelijk booronderzoek?
 - Zijn er aanwijzingen voor een steentijdsite?
 - Kunnen zones met concentraties afgebakend worden?
 - Wat is het niveau waarbinnen de silexartefacten zich bevinden? Kunnen deze stratigrafisch onderscheiden worden?
 - Indien een steentijdsite aanwezig is: is een vervolgonderzoek gericht op steentijd noodzakelijk, en zo ja, wat is de afbakening en aan welke modaliteiten (strategie, onderzoeksvragen) moet dit voldoen? Zijn er voldoende gegevens verzameld om een programma van maatregelen op te stellen voor een steentijd opgraving?
 - Is een verder waarderend archeologisch booronderzoek noodzakelijk? Zo ja, over het volledige plangebied of delen ervan? Wat is de omvang en ruimtelijke spreiding van de boorpunten (aantal, locatie, diepte,...)?
 - Is een verder vooronderzoek door middel van proefputten noodzakelijk? Zo ja, over het volledige plangebied of delen ervan? Wat is de omvang en ruimtelijke spreiding van de proefputten (aantal, locatie, diepte,...)?
 - Is een verder proefsleuvenonderzoek nodig? Zo ja, over het volledige plangebied of delen ervan? Moet het vooropgestelde sleuvenplan bijgesteld worden?
 - Kan de optie *in situ* behoud gehanteerd worden? Of worden de niveaus bedreigd bij de geplande werkzaamheden?

- Vraagstellingen voor waarderend archeologisch booronderzoek:
 - Wijkt de bodemopbouw plaatselijk af van de bodemopbouw zoals gekarteerd bij de eerdere booronderzoeken?
 - Is er effectief een steentijdsite aanwezig?
 - Kunnen zones met concentraties afgebakend worden?
 - Wat is het niveau waarbinnen de silexartefacten zich bevinden? Kunnen deze stratigrafisch onderscheiden worden?
 - Indien een steentijdsite aanwezig is: is een vervolgonderzoek gericht op steentijd noodzakelijk, en zo ja, wat is de afbakening en aan welke modaliteiten (strategie, onderzoeksvragen) moet dit voldoen? Zijn er voldoende gegevens verzameld om een programma van maatregelen op te stellen voor een steentijdopgraving?
 - Is een verder vooronderzoek door middel van proefputten noodzakelijk? Zo ja, over het volledige plangebied of delen ervan? Wat is de omvang en ruimtelijke spreiding van de proefputten (aantal, locatie, diepte,...)?
 - Is een verder proefsleuvenonderzoek nodig? Zo ja, over het volledige plangebied of delen ervan? Moet het vooropgestelde sleuvenplan bijgesteld worden?
 - Kan de optie *in situ* behoud gehanteerd worden? Of worden de niveaus bedreigd bij de geplande werkzaamheden?

- Vraagstellingen voor proefputten:
 - Wijkt de bodemopbouw plaatselijk af van de bodemopbouw zoals gekarteerd bij de eerdere booronderzoeken?
 - Is er effectief een steentijdsite aanwezig?
 - Kunnen zones met concentraties afgebakend worden?
 - Wat is het niveau waarbinnen de silexartefacten zich bevinden? Kunnen deze stratigrafisch onderscheiden worden?
 - Kan de optie *in situ* behoud gehanteerd worden? Of worden de niveaus bedreigd bij de geplande werkzaamheden?
 - Is een vervolgonderzoek gericht op steentijd noodzakelijk, en zo ja, wat is de afbakening en aan welke modaliteiten (strategie, onderzoeksvragen) moet dit voldoen? Zijn er voldoende gegevens verzameld om een programma van maatregelen op te stellen voor een steentijdopgraving?

- Vraagstellingen voor proefsleuvenonderzoek:
 - Zijn er archeologische sporen aanwezig? Welke spoorcategorieën komen voor?
 - Wat is de bewaringstoestand van de aangetroffen sporen?
 - Maken de sporen deel uit van één of meerdere structuren en behoren ze tot één of meerdere periodes?
 - Kunnen nog resten van de hoeve of eventuele bijbehorende sporen of structuren vastgesteld worden? Kan een deel van de omgrachting herkend worden? Wat is de oorsprong van de gracht en hoe is deze opgevuld?
 - Zijn er indicaties omtrent artisanale activiteiten of aanwijzingen voor andere functionele eigenschappen?

- Wat is de relatie tussen de archeologische sporen en het landschap?
- Kan een archeologische site uitgesloten worden?
- Wat is de graad van verstoring binnen het plangebied?
- Is een vervolgonderzoek noodzakelijk, en zo ja, wat is de afbakening en aan welke modaliteiten (strategie, onderzoeksvragen) moet dit voldoen?

4. Plan van aanpak (onderzoeksstrategie, -methode en –technieken)

Uit het verslag van resultaten kwam naar voor dat verder vooronderzoek zonder ingreep in de bodem in de vorm van landschappelijke boringen (al dan niet gevolgd door verkennend en eventueel waarderend archeologisch booronderzoek en mogelijk een proefputtenonderzoek) en verder onderzoek met ingreep in de bodem door middel van proefsleuven de meest aangewezen methodes zijn om het plangebied te onderzoeken. De afbakening van het onderzoeksgebied is te vinden op de boven- en onderstaande figuren. De voorziene onderzoeksmethoden moeten niet uitgevoerd worden indien de geplande werken alsnog niet zullen plaatsvinden.

Indien uit de landschappelijke boringen blijkt dat delen van het plangebied in dergelijke hoge mate verstoord zijn dat verdere onderzoeksstappen geen nuttige kenniswinst zullen bijbrengen of dat er geen archeologisch erfgoed meer bewaard kan zijn, dan dienen alle verdere onderzoeksstappen inclusief het proefsleuven-onderzoek niet uitgevoerd te worden op deze delen.

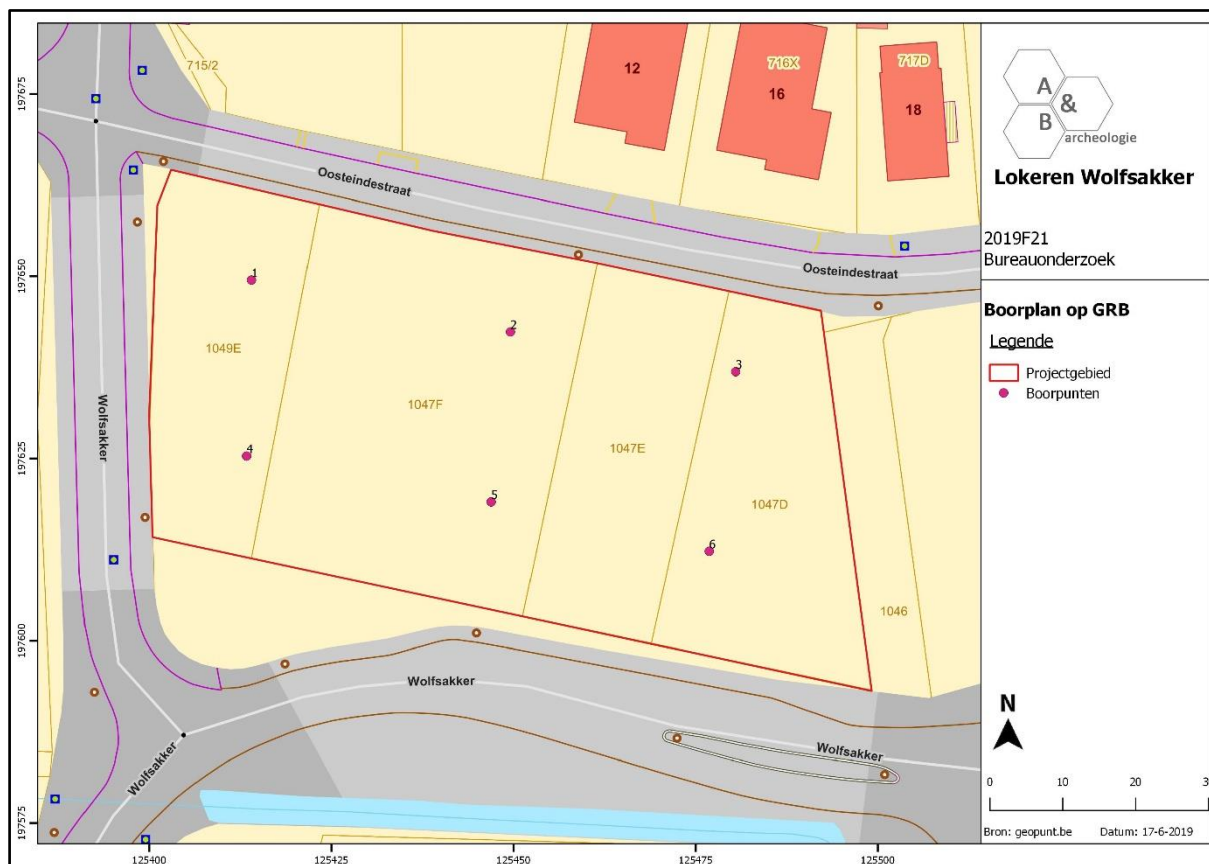
Zowel het veldwerk als de verwerking en rapportage van de hieronder beschreven methodes dienen te voldoen aan de methodiek zoals beschreven in de Code van Goede Praktijk. Het onderzoeksdoel is succesvol bereikt indien de vraagstelling gefundeerd kan beantwoord worden.

- Randvoorwaarden

Het verder vooronderzoek kan pas aanvatten na het rooien van de bomen. Hierbij is het van belang dat de bodemingrepen tot een minimum beperkt blijven en dat er geen boomstronken uitgetrokken worden. Op die manier wordt vermeden dat er niet-gedocumenteerd archeologisch erfgoed beschadigd wordt. Bij het rooien van de bomen blijven de stronken staan, deze worden ook niet uitgefreesd. De stronken kunnen pas verwijderd worden indien het vooronderzoek heeft aangetoond dat er geen archeologische site aanwezig is, of – indien er wel een site aanwezig is – tijdens/na een eventuele opgraving van het terrein.

- Landschappelijke boringen

Verspreid over het terrein worden in totaal 6 boringen uitgevoerd. Het staat de uitvoerder vrij of deze boringen manueel of machinaal worden geplaatst; de manier van boren primeert niet, wel het adequaat kunnen beantwoorden van de onderzoeksvragen is van belang. Indien er bodems met potentieel voor steentijdsites gedetecteerd worden (bvb. intacte podzolbodems; afgedekte oude loopniveaus die dateren uit de steentijden) of steentijd arte- of ecofacten worden aangetroffen in de boringen, moet overgegaan worden naar verkennend archeologisch booronderzoek. Indien dit potentieel er niet is (bvb. geen podzolbodems bewaard; geen afgedekte oude loopniveaus die dateren uit de steentijden bewaard), kan overgegaan worden naar het proefsleuvenonderzoek. Indien uit deze boringen echter blijkt dat delen van het plangebied zodanig verstoord zijn dat er geen archeologische bodemarchief meer bewaard is, dan dienen alle verdere onderzoeksstappen inclusief het proefsleuvenonderzoek niet uitgevoerd te worden op deze delen.



Figuur 2 Aanduiding van de landschappelijke boringen (roze) geprojecteerd op het kadasterplan (bron: geopunt.be).

- Verkennend archeologisch booronderzoek

Een verkennend archeologisch booronderzoek heeft als doel archeologische sites op te sporen door middel van boringen en in het bijzonder het opsporen van steentijdsites. Bij dit onderzoek dient bovendien het opgeboorde grondmateriaal uitgezeefd te worden en te gecontroleerd op de aanwezigheid van silexartefacten en ander vondstmateriaal dat kan wijzen op de aanwezigheid van een steentijdsite (vb. verkoolde ecofacten). De gestelde voorwaarden voor een dergelijk onderzoek in de Code van de Goede Praktijk zijn hier richtinggevend. Indien hiervan wordt afgeweken, dient dit beargumenteerd te worden. Voor het opsporen van steentijdsites wordt een boorgrid van 10 bij 12m aangehouden. De boorpunten op de boorraai liggen 12m uit elkaar, terwijl de parallelle boorraai 10m uit elkaar liggen. Ook hier kunnen afwijkingen op dit boorgrid beargumenteerd worden. De keuze van het boorgrid moet gebaseerd zijn op de resultaten van de landschappelijke boringen. Indien er effectief silexartefacten en/of ander vondstmateriaal dat kan wijzen op de aanwezigheid van een steentijdsite (vb. verkoolde ecofacten) bewaard zijn, dient overgegaan worden naar waarderend archeologisch booronderzoek.

- Waarderend archeologisch booronderzoek

Een waarderend archeologisch booronderzoek heeft als doel een reeds opgespoorde archeologische site te evalueren en in ruimte af te bakenen. Hierbij wordt het boorgrid op een beperkte locatie van het plangebied gezet, waar de boorresultaten van de verkennende boringen positief zijn gebleken. De inplanting van het boorgrid wordt gebaseerd op de resultaten van het reeds uitgevoerde verkennend archeologisch booronderzoek. De methode bestaat uit een boorgrid van 5 op 6m. De afstand tussen de parallelle boorraaien bedraagt 5m en de onderlinge afstand tussen de boorpunten op een raai is 6m. De voorwaarden voor een dergelijk onderzoek worden ook hier bepaald door de Code van de Goede Praktijk. Eventuele afwijkingen worden duidelijk beargumenteerd.

- Proefputten

Op locaties waar tijdens het waarderend booronderzoek goede en *in situ* bewaarde concentraties silexartefacten en/of andervondstmateriaal dat kan wijzen op de aanwezigheid van een steentijdsite (vb. verkoolde ecofacten) worden aangetroffen, worden proefputten in functie van steentijd artefactensites voorgeschreven, indien op dat moment nog niet voldoende gegevens zijn gegenereerd om een adequaat plan van maatregelen voor een steentijdopgraving op te stellen. Onder concentraties wordt verstaan: ofwel meerdere artefacten per boorpunt, ofwel meerdere artefacten verdeeld over aangrenzende boorpunten. In deze proefputten worden de verticale en horizontale spreiding van de vuursteenconcentraties geanalyseerd en geïnterpreteerd. Ook de aard, datering en waarde van deze concentraties worden bestudeerd, evenals hun relatie met het landschap en de impact van de geplande werken. In dit laatste geval wordt bekeken of eventueel *in situ* behoud mogelijk is of niet.

De proefputten worden ingepland op basis van de waarderende archeologische boringen. Op basis van de resultaten van deze boringen, worden keuzes gemaakt over de omvang en de inplanting van de proefputten. De proefputten zijn vierkant, worden met de hand uitgegraven en het sediment wordt uitgezeefd (per arbitrair niveau van maximaal 10cm, of per aardkundige eenheid, eveneens in niveaus van maximaal 10cm). Voor de overige bepalingen betreffende de methodiek wordt verwezen naar hoofdstuk 8.7 uit de Code van Goede Praktijk versie 4.0.

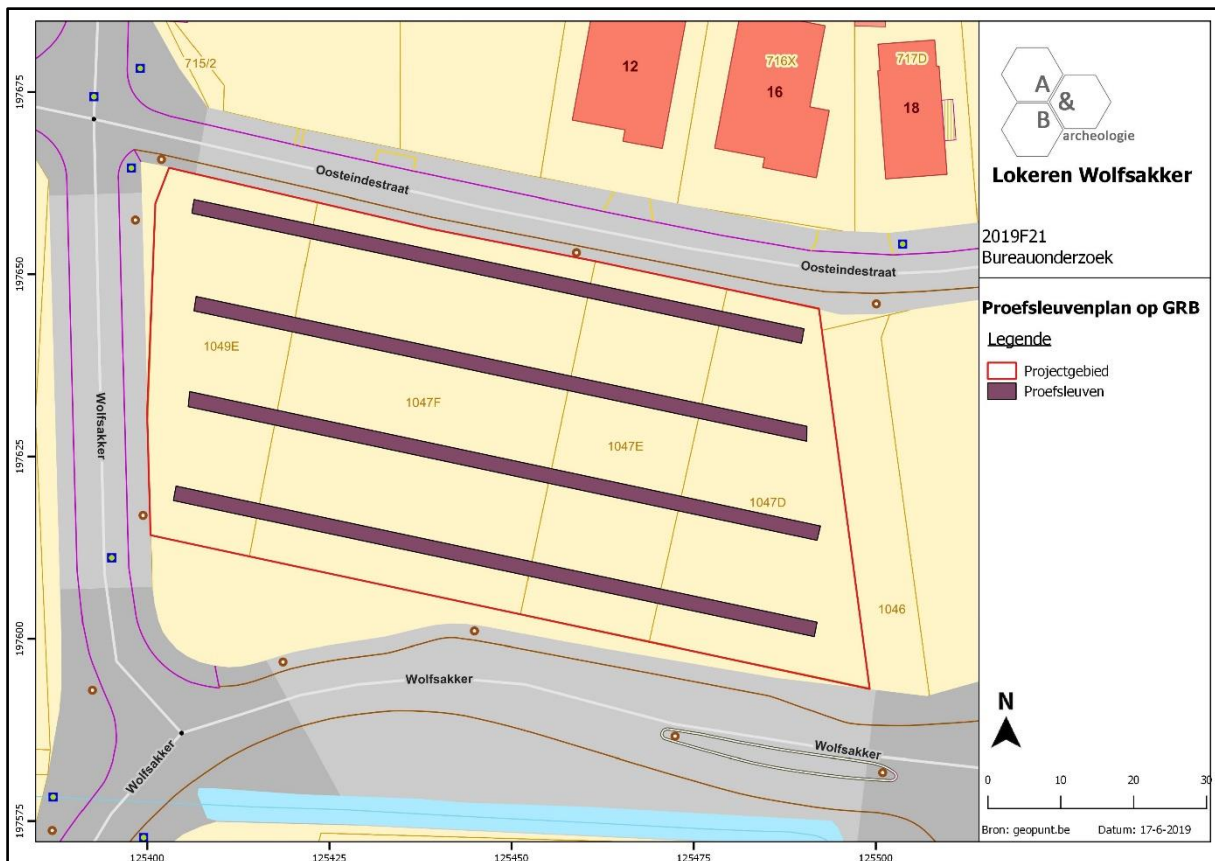
- Proefsleuvenonderzoek

Teneinde na te gaan of er archeologisch relevante grondsporen aanwezig zijn binnen het onderzoeksgebied, dient gebruik gemaakt van de inplanting van parallelle, ononderbroken proefsleuven, met een tussenafstand van 12 à 15m van middelpunt tot middelpunt. Voor de uitgraving wordt gebruik gemaakt van een niet-getande graafbak. De sleuven zijn 1,80 tot 2m breed en zijn zodanig ingepland dat de oude omgrachting van de postmiddeleeuwse hoeve aangesneden kan worden. Daarnaast worden extra volg-, dwarsleuven of kijkvensters aangelegd om beter inzicht te krijgen in de aard van de aangetroffen archeologische sporen. Deze worden vrij gekozen door de uitvoerende erkende archeoloog tijdens het veldonderzoek.

Er wordt 10%, oftewel ca. 482m², van de onderzoekbare oppervlakte opengelegd door middel van sleuven en 2,5%, oftewel ca. 120m², door middel van volg-, dwarsleuven of kijkvensters, zodat in totaal zo 12,5% oftewel ca. 602m² onderzocht wordt.

De grond wordt gescheiden afgegraven en gestockeerd naast de sleuf. Het dichten gebeurt op zo'n manier dat de originele bodemopbouw opnieuw bekomen wordt en dat de draagkracht van de bodem minstens gelijk is aan de draagkracht voorafgaand de start van het veldwerk. Indien nodig worden kwetsbare sporen (bv. graven) afgedekt met waterdoorlatende doek.

Indien een deel van de omgrachting van de postmiddeleeuwse hoeve wordt aangetroffen dient een coupe geplaatst te worden om de eventuele ouderdom, oorsprong, fasering en opvulling te achterhalen. Indien nodig kunnen stalen (bulkstalen, pollenbakken, ...) genomen worden voor een verder natuurwetenschappelijk onderzoek. Indien de bodem niet bereikt kan worden, kan een boring de maximale diepte en opvullingsgeschiedenis in kaart brengen. In geval de gracht nog watervoerend is en dus nog in gebruik, volgestort is met recent puin of van weinig archeologisch belang, dienen bovenvermelde stappen niet ondernomen te worden.



Figuur 3 Indicatief sleuvenplan geprojecteerd op het kadasterplan (bron: geopunt.be).

5. Gewenste competenties

- Het landschappelijk booronderzoek dient uitgevoerd te worden door een aardkundige of een assistent-aardkundige.
- Het eventuele verder verkennend en waarderend archeologische booronderzoek dient te gebeuren door een veldwerkleider met ervaring in verkennend of waarderend archeologisch booronderzoek.
- Het eventuele proefputtenonderzoek (steentijd) dient te gebeuren door een veldwerkleider met aantoonbare ervaring wat betreft steentijdonderzoek.
- Het team voor het proefsleuvenonderzoek moet bestaan uit minstens 2 archeologen met minstens 40 werkdagen veldervaring met proefsleuvenonderzoek. Minstens 1 van deze archeologen dient ervaring te hebben met onderzoek van meerperiodesites. Minstens 1 van deze archeologen dient minstens 200 werkdagen ervaring te hebben met onderzoek op zandgronden.

6. Voorziene afwijkingen ten aanzien van de Code van Goede Praktijk

Er zijn geen voorziene afwijkingen.