Bijlage 3 Profielinventaris

Legende

Aflijning:

A	Abrupt
Du	Duidelijk
G	Geleidelijk
Di	Diffuus
gr.	ondergrens

Textuur:

Re	Redelijk
Ze	Zeer
Za	Zacht
Ha	Hard
Va	Vast
Lo	Los
Z	Zand
L	Leem
K	Klei
V	Veen

Kleur:

L-	Licht
D-	Donker
Br	Bruin
Gl	Geel
Go	Groen
Gr	Grijs
Or	Oranje
Rd	Rood
Wt	Wit
Zw	Zwart
Bl	Blauw
Pr	Purper
Rz	Roze

Kleur:

gevl.	gevlekt
gelg.	gelaagd
gebr.	gebrokkeld
hom.	homogeen
het.	hetrogeen
m.	met
vl.	vlekken
sp.	spikkels
lg.	lagen
lgs.	laagjes
br.	brokken
fi.	fibers
to.	tongen
wi.	wiggen
le.	lenzen

Bijmenging:

AM	Asmortel
Be	Beton
Bio	Bioturbatie
Bo	Bouwceramiek
BS	Baksteen
Ce	Cement
CeM	Cementmortel
DKS	Doornikse KS
Fe	IJzerconcreties
Fe-slak	IJzerslak
FeZS	IJzerzandsteen
Glau	Glauconiet
HK	Houtskool
Hu	Humus
K	Kalk
KM	Kalkmortel
KS	Kalksteen
KW	Kwarts
KZM	Kalkzandmortel
KZS	Kalkzandsteen
LS	Leisteen
Me	Mergel
Mg	Mangaan
NS	Natuursteen
SK	Steenkool
TG	Tegel
TM	Trasmortel
VL	Verbrande leem
ZM	Zandmortel
ZS	Zandsteen

Vondsten:

An	Andere
Bo	Bouwceramiek
Ce	Ceramiek
Fa	Faunaresten
Fl	Floraresten
Gl	Glas
Ku	Kunststof
Le	Leder
Li	Litisch materiaal
Me	Metaal
Mu	Munt
Na	Natuursteen
Pi	Pijpaarde
St	Staalname

Beschrijving:

B	beschrijving
d	droog
v	vochtig
n	nat

De kleurweergave van het gevisualiseerde profiel is typologisch, en benadert dus niet per definitie de hoofdkleur van de horizont.

Profiel B1

1. Algemene gegevens

1. Beschrijver: Ward Decramer, Studiebureau Archeologie.
2. Soort onderzoek: Archeologisch:
3. Plaats: Beringen - Zwanenbergstraat
4. Hoogteligging: m TAW.
5. Coördinaten: N; O. (lamb 72)
6. Datum: maandag, 5/03/2018
7. Gereedschap: Edelmanboor (diam. 7cm.), Zeef (raster mm.)
8. Landgebruik: Bewoond, klein grasveld; terrein grotendeels bebouwd en omringd met grind en klinkers
9. Weersomstandigheden: Licht bewolkt
10. Oriëntatie: nvt.
11. Bodemeenheid:

2. Profielbeschrijving



H1 (Aa)
0-25 cm: ZeHaVa Z>Z; enkelvoudige korrel; het. DGr-Zw ; Veel bio, Hu, Recente ophoging; Du recht gr. (B: d)

H2 (B)
25-45 cm: ReZaLo Z>Z; kruimelig; hom. DRd-Br ; A recht gr. (B: v)

H3 (B2)
45-100 cm: ZeHaVa K>Z; massief; het. LOr-Br ; Glau; Du recht gr. (B: v)

H4 (Tertiair klei-zand)
100- cm: ZeHaVa K>Z; massief; het. LRd-Or m. DGo ; Glau; Du recht gr. Tertiair niveau(B: v)

Bereikte diepte: -190 cm.
Grondwatertafel: Niet bereikt.
Opmerkingen:

Profiel B2

1. Algemene gegevens

1. Beschrijver: Ward Decramer, Studiebureau Archeologie.
2. Soort onderzoek: Archeologisch:
3. Plaats: Beringen - Zwanenbergstraat
4. Hoogteligging: m TAW.
5. Coördinaten: N; O. (lamb 72)
6. Datum: maandag, 5/03/2018
7. Gereedschap: Edelmanboor (diam. 7cm.), Zeef (raster mm.)
8. Landgebruik: Bewoond, klein grasveld; terrein grotendeels bebouwd en omringd met grind en klinkers
9. Weersomstandigheden: Licht bewolkt
10. Oriëntatie: NVT.
11. Bodemeenheid:

2. Profielbeschrijving



H1 (Aa)
0-40 cm: ReZaVa Z>K; kruimelig; het. DGr-Zw m. LGl-Gr blokken ; Veel bio, Hu; A recht gr. (B: v)

H2 (B)
40-55 cm: ReZaVa Z>K; kruimelig; het. LOr-Br ; A recht gr. (B: v)

H3 (B2)
55-80 cm: ZeHaVa K>Z; niet gespecifieerd; het. LOr-Br ; Glau; Du recht gr. (B: v)

H4 (Tertiair klei-zand)
80- cm: ZeHaVa K>Z; niet gespecifieerd; het. LRd-Or m. DGo ; Glau; Du recht gr. Tertiair niveau(B: v)

Bereikte diepte: -100 cm.
Grondwatertafel: Niet bereikt.
Opmerkingen: Boring gestaakt vanwege ondoordringbare laag

Profiel B3

1. Algemene gegevens

1. Beschrijver: Ward Decramer, Studiebureau Archeologie.
2. Soort onderzoek: Archeologisch:
3. Plaats: Beringen - Zwanenbergstraat
4. Hoogteligging: m TAW.
5. Coördinaten: N; O. (lamb 72)
6. Datum: maandag, 5/03/2018
7. Gereedschap: Edelmanboor (diam. 7cm.), Zeef (raster mm.)
8. Landgebruik: Bewoond, klein grasveld; terrein grotendeels bebouwd en omringd met grind en klinkers
9. Weersomstandigheden: Licht bewolkt
10. Oriëntatie: nvt.
11. Bodemeenheid:

2. Profielbeschrijving



H1 (Aa)
0-40 cm: ReZaVa Z>K; niet gespecifieerd; het. DGr-Zw m. LGl-Gr blokken ; Veel bio, Hu; A recht gr. (B: v)

H2 (B)
40-60 cm: ReZaVa Z>K; niet gespecifieerd; het. DRd-Br ; A recht gr. (B: v)

H3 (B2)
60-80 cm: ZeHaVa K>Z; niet gespecifieerd; het. LOr-Br ; Glau; Du recht gr. (B: v)

H4 (Tertiair klei-zand)
80- cm: ZeHaVa K>Z; niet gespecifieerd; het. LRd-Or m. DGo ; Glau; Du recht gr. Tertiair niveau(B: v)

Bereikte diepte: -105 cm.
Grondwatertafel: Niet bereikt.
Opmerkingen:

Profiel B4

1. Algemene gegevens

1. Beschrijver: Ward Decramer, Studiebureau Archeologie.
2. Soort onderzoek: Archeologisch:
3. Plaats: Beringen - Zwanenbergstraat
4. Hoogteligging: m TAW.
5. Coördinaten: N; O. (lamb 72)
6. Datum: maandag, 5/03/2018
7. Gereedschap: Edelmanboor (diam. 7cm.), Zeef (raster mm.)
8. Landgebruik: Bewoond, klein grasveld; terrein grotendeels bebouwd en omringd met grind en klinkers
9. Weersomstandigheden: Licht bewolkt
10. Oriëntatie: nvt.
11. Bodemeenheid:

2. Profielbeschrijving

H1 (Aa)
0-20 cm: ZeHaVa K>Z; niet gespecifieerd; gelg. LGo-Gl m. DGr-Zw blokken ; Hu; A recht gr. Bo Vergraven B en aanvulling(B: v)

H2 (B)
20-40 cm: ReZaVa Z>K; niet gespecifieerd; het. DRd-Br ; A recht gr. (B: v)

H3 (Tertiair klei-zand)
40- cm: ZeHaVa K>Z; niet gespecifieerd; het. LRd-Or m. DGo ; Glau; Du recht gr. Tertiair niveau(B: v)

Bereikte diepte: -80 cm.
Grondwatertafel: Niet bereikt.
Opmerkingen:

Profiel B5

1. Algemene gegevens

1. Beschrijver: Ward Decramer, Studiebureau Archeologie.
2. Soort onderzoek: Archeologisch:
3. Plaats: Beringen - Zwanenbergstraat
4. Hoogteligging: m TAW.
5. Coördinaten: N; O. (lamb 72)
6. Datum: maandag, 5/03/2018
7. Gereedschap: Edelmanboor (diam. 7cm.), Zeef (raster mm.)
8. Landgebruik: Bewoond, klein grasveld; terrein grotendeels bebouwd en omringd met grind en klinkers
9. Weersomstandigheden: Licht bewolkt
10. Oriëntatie: nvt.
11. Bodemeenheid:

2. Profielbeschrijving



H1 (Aa)
0- cm: ; niet gespecifieerd; ; Grind; (B: v)

Bereikte diepte: -10 cm.
Grondwatertafel: Niet bereikt.
Opmerkingen: Door aanwezigheid van klinkers werd de boring enkele meters verplaatst naar een zone met grind. Deze boring werd al snel gestaakt omwille van de ondoordringbaarheid.

Profiel B6

1. Algemene gegevens

1. Beschrijver: Ward Decramer, Studiebureau Archeologie.
2. Soort onderzoek: Archeologisch:
3. Plaats: Beringen - Zwanenbergstraat
4. Hoogteligging: m TAW.
5. Coördinaten: N; O. (lamb 72)
6. Datum: maandag, 5/03/2018
7. Gereedschap: Edelmanboor (diam. 7cm.), Zeef (raster mm.)
8. Landgebruik: Bewoond, klein grasveld; terrein grotendeels bebouwd en omringd met grind en klinkers
9. Weersomstandigheden: Licht bewolkt
10. Oriëntatie: NVT.
11. Bodemeenheid:

2. Profielbeschrijving



H1 (Aa)
0-30 cm: ZeHaVa K>Z; niet gespecifieerd; gelg. LGo-Gl m. DGr-Zw blokken ; Veel bio; A recht gr. Bo Vergraven B en aanvulling(B: v)

H2 (B)
30-50 cm: ReZaVa Z>K; niet gespecifieerd; het. DZw-Br ; A recht gr. (B: v)

H3 (Tertiair klei-zand)
50- cm: ZeHaVa K>Z; niet gespecifieerd; het. LGo-Br m. DOr ; Glau; Du recht gr. Tertiair niveau(B: v)

Bereikte diepte: -105 cm.
Grondwatertafel: Niet bereikt.
Opmerkingen: Boring meerdere malen verplaatst. Oorspronkelijke boorzone was zeer zwaar verstoord door recente grondwerken. Grindzone was te zwaar aangereden om boringen uit te voeren. Boring werd tot slot op de rand van het grasveld geplaatst.