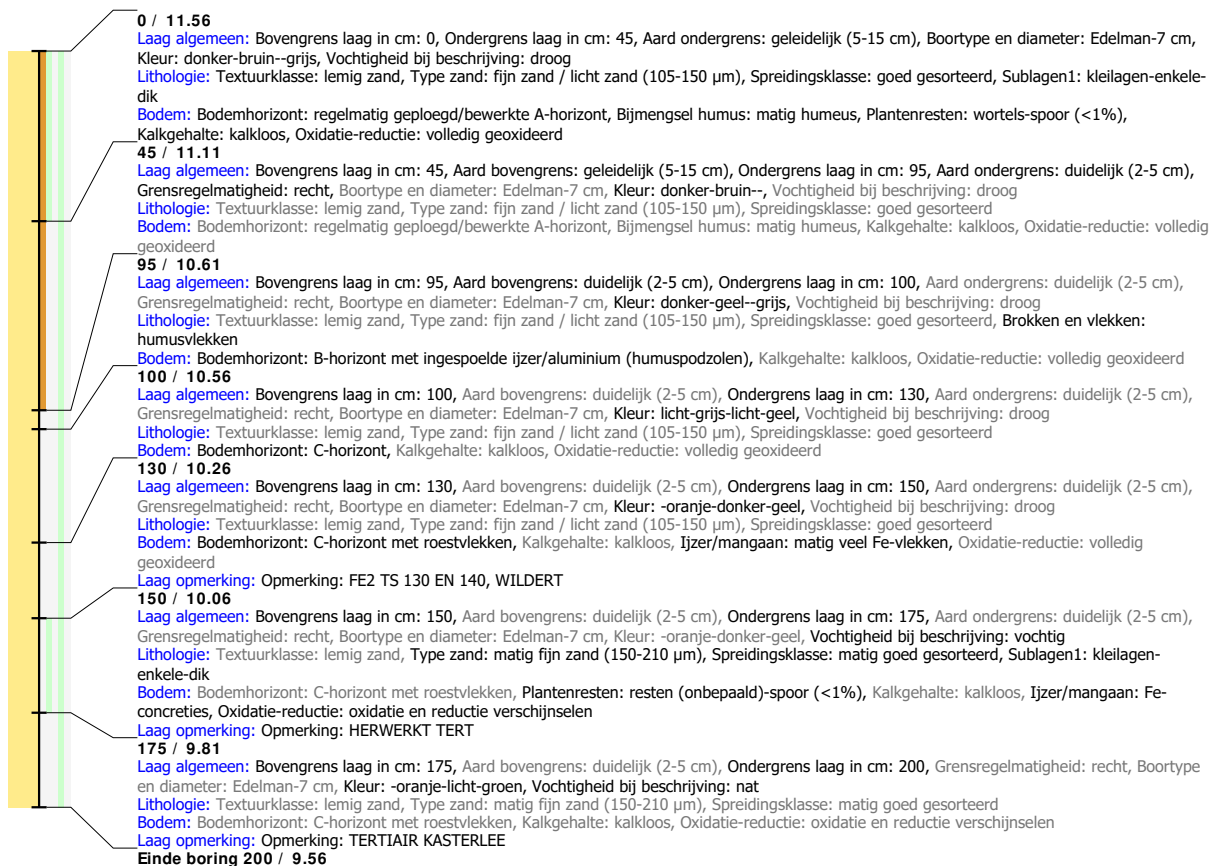


Boring: 2019F204_1

Kop algemeen: Projectcode: 2019F204, Boornummer: 1, Beschrijver(s): MC AC, Datum: 02-07-2019, Doel boring: landschappelijk booronderzoek, Weersomstandigheden: zonnig, Landgebruik: plantsoen, Boortechniek: handboring, Einddiepte boring in cm: 200, Grondwaterstand: 190

Coördinaten: X-coördinaat in meters: 178840.779, Y-coördinaat in meters: 210354.858, Precisie coördinaat: 1 mm, Coördinaatsysteem / epsg: Lambert 1972 (BE), Hoogte maaiveld in meters: 11.56, Precisie hoogte: 1 cm, Referentievlaak hoogte: Tweede Algemene Waterpas, Bepalingsmethode maaiveldhoogte: GPS, Provincie: Antwerpen, Gemeente: Rijkevorsel

Plaats: Uitvoerder: BAAC Vlaanderen

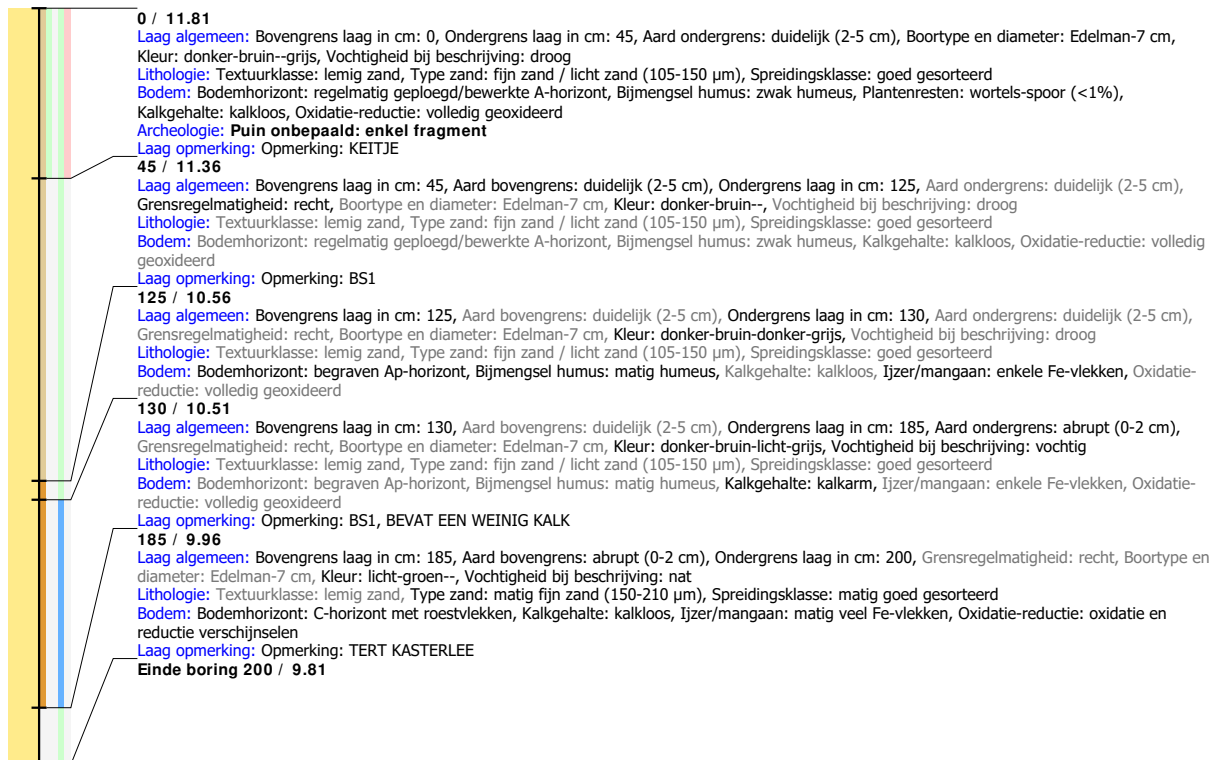


Boring: 2019F204_2

Kop algemeen: Projectcode: 2019F204, Boornummer: 2, Beschrijver(s): MC AC, Datum: 02-07-2019, Doel boring: landschappelijk booronderzoek, Weersomstandigheden: zonnig, Landgebruik: plantsoen, Boortechniek: handboring, Einddiepte boring in cm: 200, Grondwaterstand: 190

Coördinaten: X-coördinaat in meters: 178818.987, Y-coördinaat in meters: 210334.299, Precisie coördinaat: 1 mm, Coördinaatsysteem / epsg: Lambert 1972 (BE), Hoogte maaiveld in meters: 11.81, Precisie hoogte: 1 cm, Referentievlak hoogte: Tweede Algemene Waterpas, Bepalingsmethode maaiveldhoogte: GPS, Provincie: Antwerpen, Gemeente: Rijkvorsel

Plaats: Uitvoerder: BAAC Vlaanderen

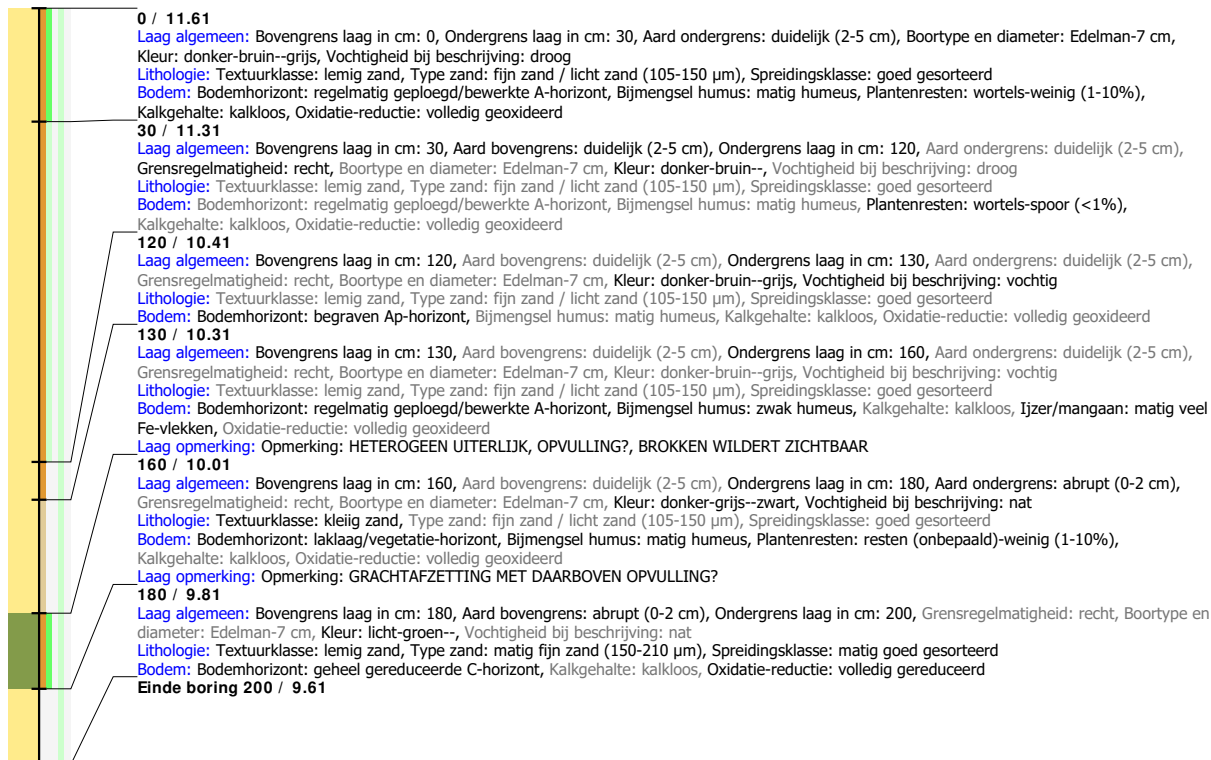


Boring: 2019F204_3

Kop algemeen: Projectcode: 2019F204, Boornummer: 3, Beschrijver(s): MC AC, Datum: 02-07-2019, Doel boring: landschappelijk booronderzoek, Weersomstandigheden: zonnig, Landgebruik: plantsoen, Boortechniek: handboring, Einddiepte boring in cm: 200, Grondwaterstand: 190

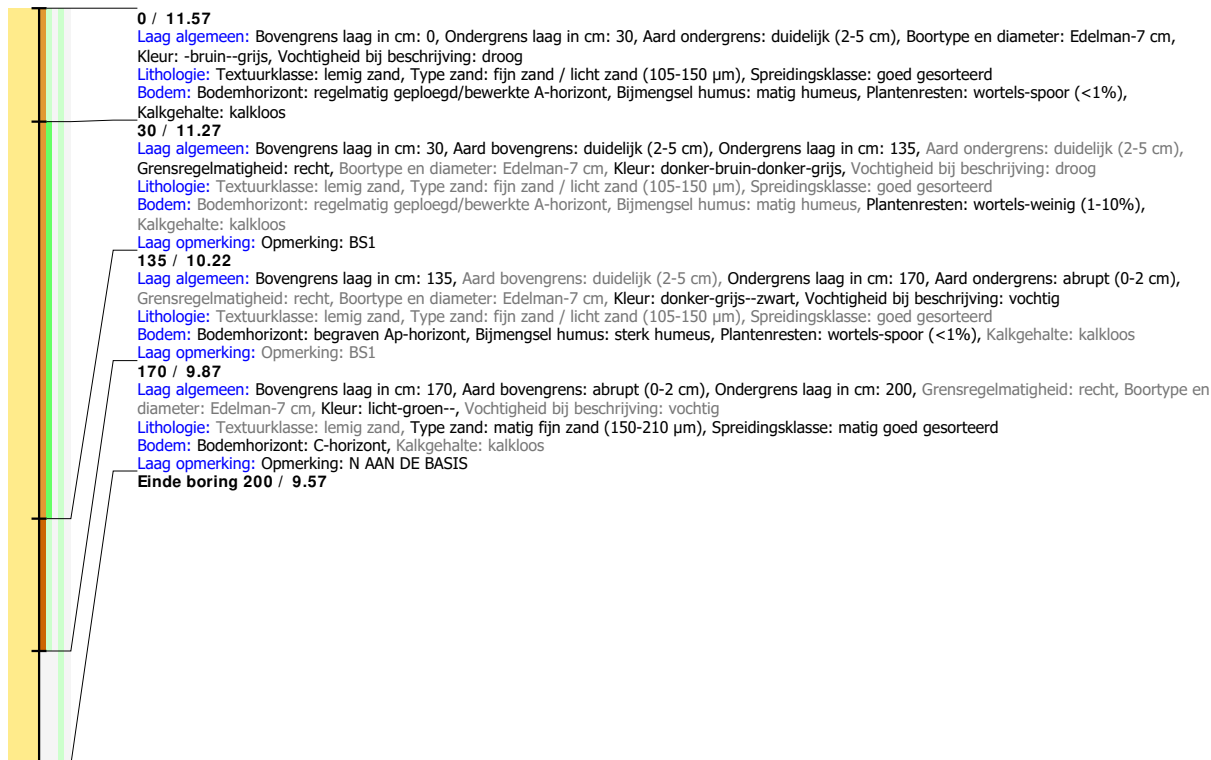
Coördinaten: X-coördinaat in meters: 178866.807, Y-coördinaat in meters: 210334.71, Precisie coördinaat: 1 mm, Coördinaatsysteem / epsg: Lambert 1972 (BE), Hoogte maaiveld in meters: 11.61, Precisie hoogte: 1 cm, Referentievlak hoogte: Tweede Algemene Waterpas, Bepalingsmethode maaiveldhoogte: GPS, Provincie: Antwerpen, Gemeente: Rijkevorsel

Plaats: Uitvoerder: BAAC Vlaanderen



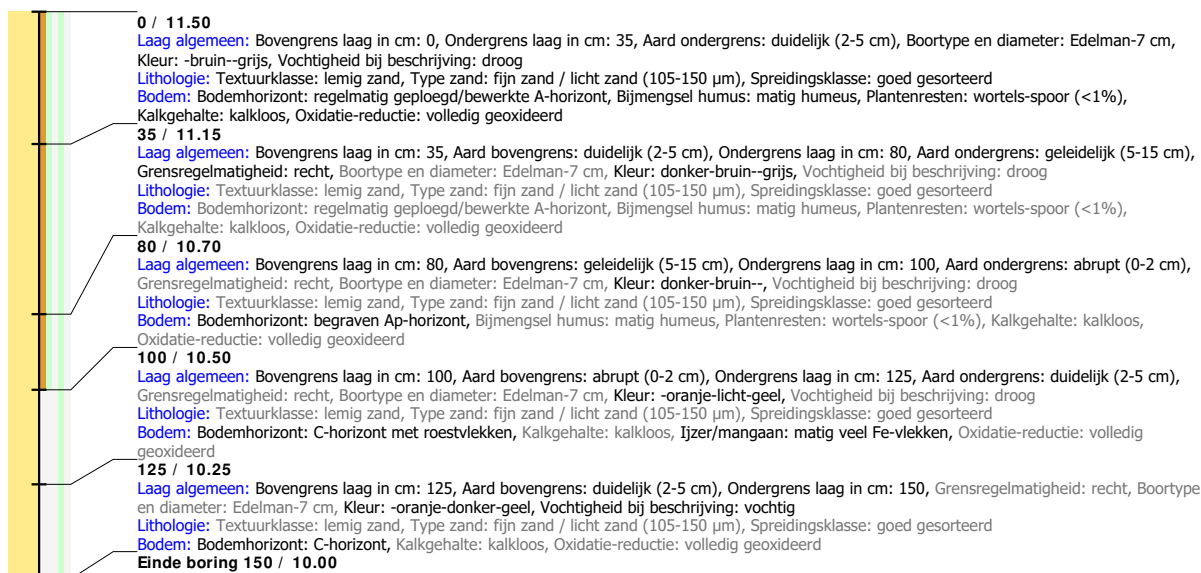
Boring: 2019F204_4

Kop algemeen: Projectcode: 2019F204, Boornummer: 4, Beschrijver(s): MC AC, Datum: 02-07-2019, Doel boring: landschappelijk booronderzoek, Weersomstandigheden: zonnig, Landgebruik: plantsoen, Boortechniek: handboring, Einddiepte boring in cm: 200, Grondwaterstand: 190
Coördinaten: X-coördinaat in meters: 178829.307, Y-coördinaat in meters: 210312.71, Precisie coördinaat: 1 mm, Coördinaatsysteem / epsg: Lambert 1972 (BE), Hoogte maaiveld in meters: 11.57, Precisie hoogte: 1 cm, Referentievlak hoogte: Tweede Algemene Waterpas, Bepalingsmethode maaiveldhoogte: GPS, Provincie: Antwerpen, Gemeente: Rijkevorsel
Plaats: Uitvoerder: BAAC Vlaanderen



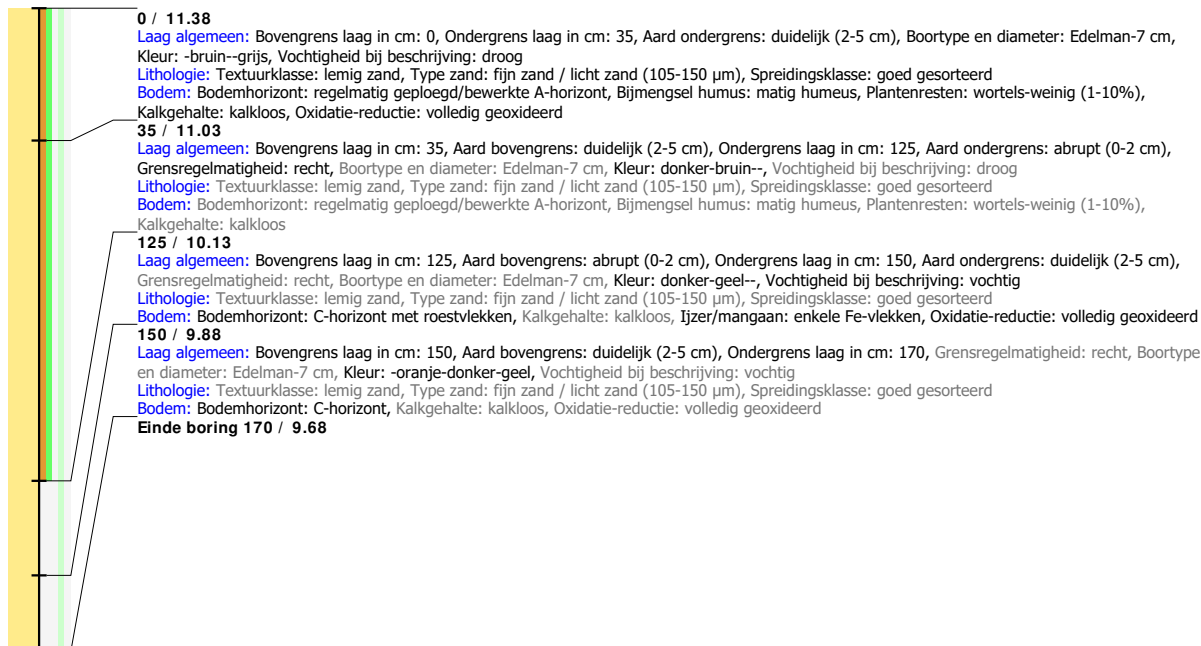
Boring: 2019F204_5

Kop algemeen: Projectcode: 2019F204, Boornummer: 5, Beschrijver(s): MC AC, Datum: 02-07-2019, Doel boring: landschappelijk booronderzoek, Weersomstandigheden: zonnig, Landgebruik: plantsoen, Boortechniek: handboring, Einddiepte boring in cm: 150
Coördinaten: X-coördinaat in meters: 178854.307, Y-coördinaat in meters: 210312.71, Precisie coördinaat: 1 mm, Coördinaatsysteem / epsg: Lambert 1972 (BE), Hoogte maaiveld in meters: 11.5, Precisie hoogte: 1 cm, Referentievlak hoogte: Tweede Algemene Waterpas, Bepalingsmethode maaiveldhoogte: GPS, Provincie: Antwerpen, Gemeente: Rijkevorsel
Plaats: Uitvoerder: BAAC Vlaanderen



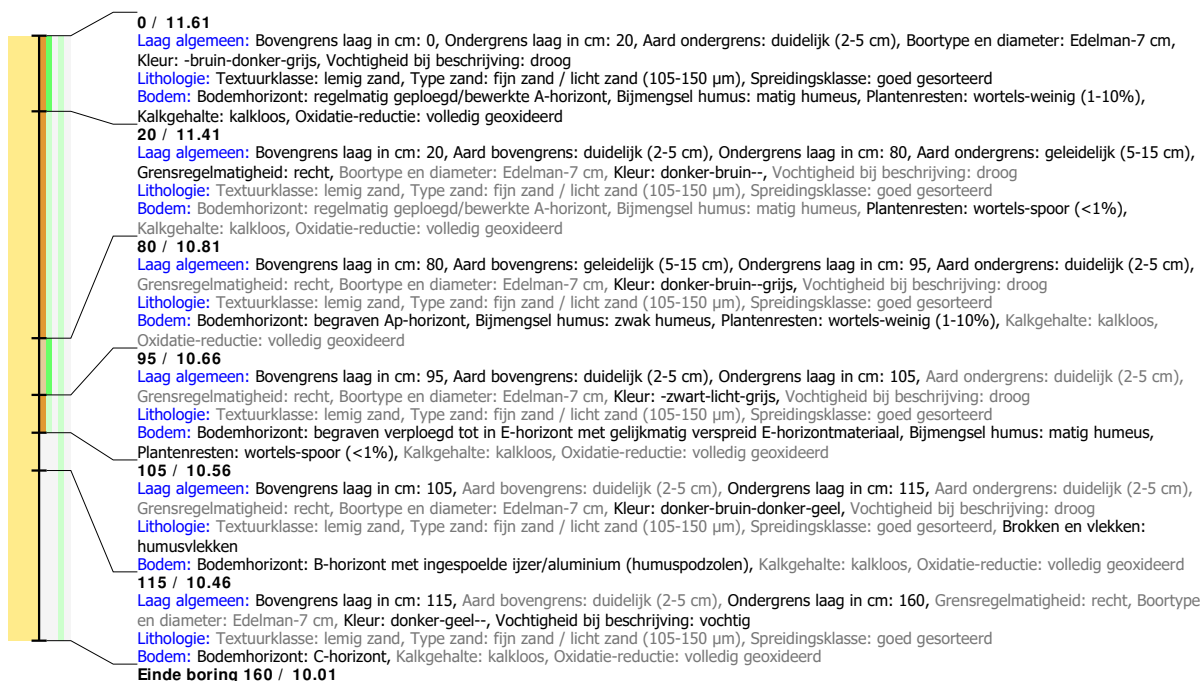
Boring: 2019F204_6

Kop algemeen: Projectcode: 2019F204, Boornummer: 6, Beschrijver(s): MC AC, Datum: 02-07-2019, Doel boring: landschappelijk booronderzoek, Weersomstandigheden: zonnig, Landgebruik: plantsoen, Boortechniek: handboring, Einddiepte boring in cm: 170
Coördinaten: X-coördinaat in meters: 178879.307, Y-coördinaat in meters: 210312.71, Precisie coördinaat: 1 mm, Coördinaatsysteem / epsg: Lambert 1972 (BE), Hoogte maaiveld in meters: 11.38, Precisie hoogte: 1 cm, Referentievlak hoogte: Tweede Algemene Waterpas, Bepalingsmethode maaiveldhoogte: GPS, Provincie: Antwerpen, Gemeente: Rijkevorsel
Plaats: Uitvoerder: BAAC Vlaanderen



Boring: 2019F204_7

Kop algemeen: Projectcode: 2019F204, Boornummer: 7, Beschrijver(s): MC AC, Datum: 02-07-2019, Doel boring: landschappelijk booronderzoek, Weersomstandigheden: zonnig, Landgebruik: plantsoen, Boortechniek: handboring, Einddiepte boring in cm: 160
Coördinaten: X-coördinaat in meters: 178841.807, Y-coördinaat in meters: 210290.71, Precisie coördinaat: 1 mm, Coördinaatsysteem / epsg: Lambert 1972 (BE), Hoogte maaiveld in meters: 11.61, Precisie hoogte: 1 cm, Referentievlak hoogte: Tweede Algemene Waterpas, Bepalingsmethode maaiveldhoogte: GPS, Provincie: Antwerpen, Gemeente: Rijkevorsel
Plaats: Uitvoerder: BAAC Vlaanderen



Boring 2019F204_1

Kopgegevens 2019F204_1

KPC	KBN	KBS	KDT	KDB	KWO	KL	KBT	KED	KGW	KXC	KYC	KPL	KCS	KMV	KPZ	KRV	KBM	KPV	KGM	KUV	KOM
2019F204	1	MC	AC	02-07-2019	LB	Z	PL	H	200	190	178840.779	210354.858	6	31370	11.56	4	TAW	MDGP	BAN	Rijkevorsel	BAAC Vlaanderen

Laaggegevens 2019F204_1

GBG	GAB	GOG	GAO	GRM	GBT	GKL	GKM	GVO	LTK	LZT	LZS	BBB	LSL1	LSL2	LVS	LLI	BBH	BBI	LTB	LGK	LGB	LBH	LPR	LBG	LSR	LCA	BFM	BOR	BBR	BBV	AHK	ARL	AAW	AOB	AVB	AVS	APA	APO	AFO	AOV1	AOV2	AOV3	AAI	LOM			
0		45	GE		E7	DBRGR	D	S	Z3	SZK		KL1dk					Ap				h2	WO1					1		O																		
45	GE	95	DU	R	E7	DBR	D	S	Z3	SZK							Ap				h2						1		O																		
95	DU	100	DU	R	E7	DGEGR	D	S	Z3	SZK	HV						Bs										1		O																		
100	DU	130	DU	R	E7	LGRIGE	D	S	Z3	SZK							C										1		O																		
130	DU	150	DU	R	E7	ORDGE	D	S	Z3	SZK							Cg										1	FE2	O																		FE2 TS 130 EN 140, WILDERT
150	DU	175	DU	R	E7	ORDGE	V	S	Z4	SMK	KL1dk						Cg					PR1				1	FE9	OR																			HERWERKT TERT
175	DU	200		R	E7	ORLGN	N	S	Z4	SMK							Cg									1		OR																			TERTIAIR KASTERLEE

