ARON bvba
Archeologisch Projectbureau

RAPPORT 772

Nota Oudsbergen, Klein-Heide KMO F2

Aanleg van een verkaveling

Bijlagen

Reygel Patrick
Juli 2019

ARON-RAPPORT 772

NOTA OUDSBERGEN, KLEIN-HEIDE KMO F2

AANLEG VAN EEN VERKAVELING

Reygel Patrick

Tongeren
2019

Colofon

ARON rapport 772 – Nota – Oudsbergen, Klein-Heide KMO F2

Erkend archeoloog:	Patrick Reygel (OE/ERK/Archeoloog/2015/00092)
Auteurs:	Patrick Reygel
Foto's en tekeningen:	ARON bvba (tenzij anders vermeld)
Wettelijk depot:	D/2019/12.651/80
ID Archeologienota:	10011

Op de teksten, foto's en tekeningen geldt een auteursrecht. Gelieve ons de wens om gebruik te maken van de teksten of illustraties schriftelijk over te maken op info@aron-online.be
Zonder voorafgaandelijke schriftelijke toestemming van ARON bvba mag niets uit deze uitgave worden verveelvoudigd, bewerkt, en/of openbaar gemaakt door middel van web-publicatie, druk, fotocopie, microfilm of op welke andere wijze ook.

ARON bvba
Archeologisch Projectbureau
Neremweg 110
3700 Tongeren
www.aron-online.be
info@aron-online.be
tel: 012/225.250
fax: 012/770.034

© ARON bvba, Archeologisch projectbureau, 2019

BIJLAGEN

Bijlage 1: Periodentabel A4

Bijlage 2: Kadasterplan

Bijlage 3: Afbeeldingenlijst

Bijlage 4: Inplantingsplan

Bijlage 5: KLIP-plan

Bijlage 6: Sleuvenplan op bestaande toestand

Bijlage 7: Sleuvenplan op ontworpen toestand

Bijlage 8: Dagrapporten

Bijlage 9: Overzichtsplan variatie aardkundige opbouw proefsleuvenonderzoek

Bijlage 10: Bodemtransect proefsleuvenonderzoek

Bijlage 11: Profielen proefsleuvenonderzoek

Bijlage 12: Detailplannen

Bijlage 13: Profiellijst

Bijlage 14: Fotolijst proefsleuvenonderzoek

Bijlage 15: Sporenlijst

Bijlage 16: Coupeplan

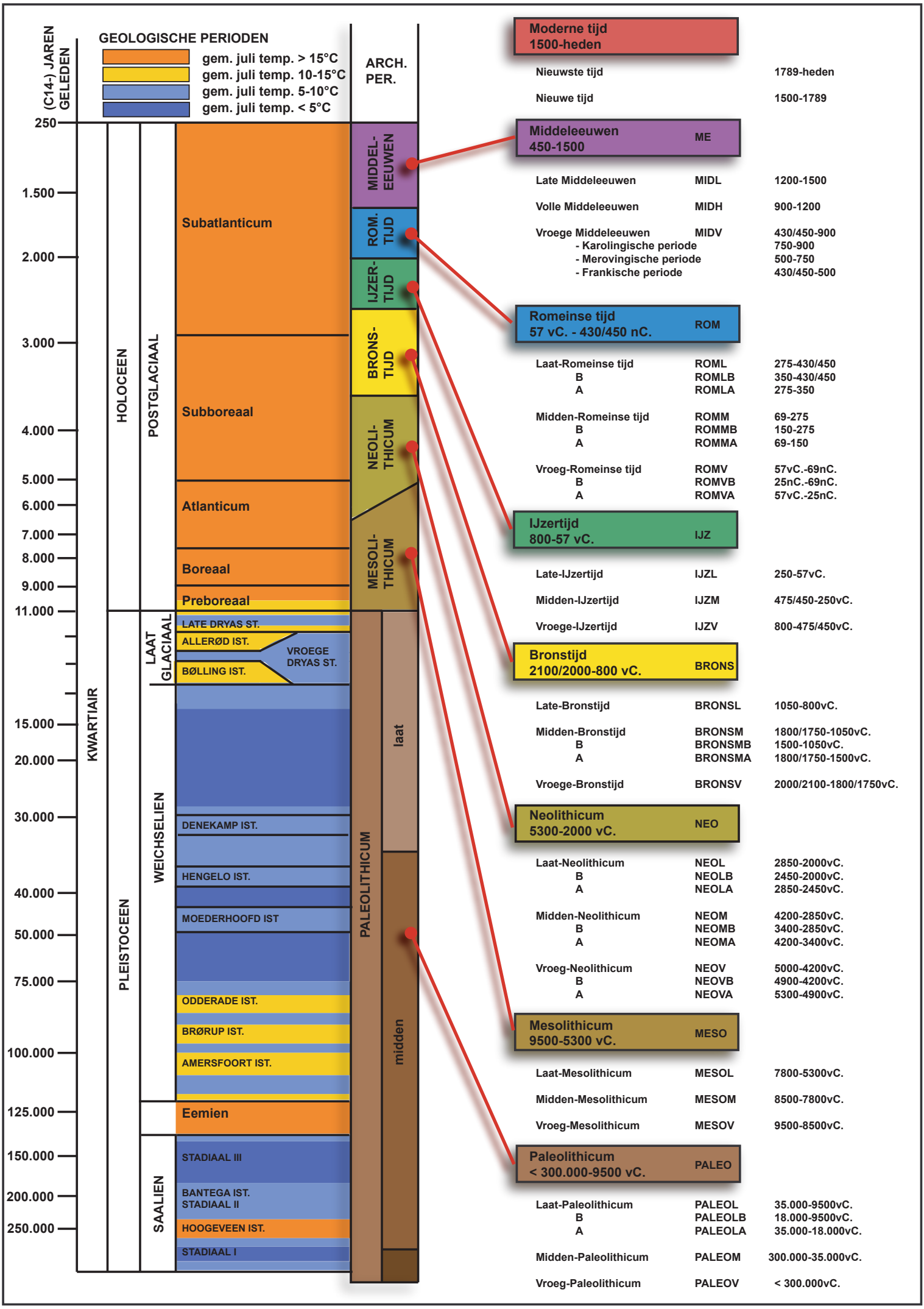
(C14-) JAREN GELEDEN
GEOLOGISCHE PERIODEN
gem. juli temp. > 15°C
gem. juli temp. 10-15°C
gem. juli temp. 5-10°C
gem. juli temp. < 5°C
ARCH. PER.
250
1.500
2.000
3.000
4.000
5.000
6.000
7.000
8.000
9.000
11.000
15.000
20.000
30.000
40.000
50.000
75.000
100.000
125.000
150.000
200.000
250.000
KWARTIAIR
HOLOCEEN
PLEISTOCEEN
POSTGLACIAAL
LAAT GLACIAAL
WEICHSELIEN
SAALIEN
Subatlanticum
Subboreaal
Atlanticum
Boreaal
Preboreaal
LATE DRYAS ST.
ALLERØD IST.
BØLLING IST.
VROEGE DRYAS ST.
DENEKAMP IST.
HENGELO IST.
MOEDERHOOFD IST
ODDERADE IST.
BRØRUP IST.
AMERSFOORT IST.
Eemien
STADIAAL III
BANTEGA IST.
STADIAAL II
HOOGEVEEN IST.
STADIAAL I
MIDDEL-EEUWEN
ROM. TIJD
IJZER-TIJD
BRONS-TIJD
NEOLI-THICUM
MESOLI-THICUM
PALEOLITHICUM
laat
midden
Moderne tijd 1500-heden
Nieuwste tijd 1789-heden
Nieuwe tijd 1500-1789
Middeleeuwen 450-1500 ME
Late Middeleeuwen MIDL 1200-1500
Volle Middeleeuwen MIDH 900-1200
Vroege Middeleeuwen MIDV 430/450-900
- Karolingische periode 750-900
- Merovingische periode 500-750
- Frankische periode 430/450-500
Romeinse tijd 57 vC. - 430/450 nC. ROM
Laat-Romeinse tijd ROML 275-430/450
B ROMLB 350-430/450
A ROMLA 275-350
Midden-Romeinse tijd ROMM 69-275
B ROMMB 150-275
A ROMMA 69-150
Vroeg-Romeinse tijd ROMV 57vC.-69nC.
B ROMVB 25nC.-69nC.
A ROMVA 57vC.-25nC.
IJzertijd 800-57 vC. IJZ
Late-IJzertijd IJZL 250-57vC.
Midden-IJzertijd IJZM 475/450-250vC.
Vroege-IJzertijd IJZV 800-475/450vC.
Bronstijd 2100/2000-800 vC. BRONS
Late-Bronstijd BRONSL 1050-800vC.
Midden-Bronstijd BRONSM 1800/1750-1050vC.
B BRONSMB 1500-1050vC.
A BRONSMA 1800/1750-1500vC.
Vroege-Bronstijd BRONSV 2000/2100-1800/1750vC.
Neolithicum 5300-2000 vC. NEO
Laat-Neolithicum NEOL 2850-2000vC.
B NEOLB 2450-2000vC.
A NEOLA 2850-2450vC.
Midden-Neolithicum NEOM 4200-2850vC.
B NEOMB 3400-2850vC.
A NEOMA 4200-3400vC.
Vroeg-Neolithicum NEOV 5000-4200vC.
B NEOVB 4900-4200vC.
A NEOVA 5300-4900vC.
Mesolithicum 9500-5300 vC. MESO
Laat-Mesolithicum MESOL 7800-5300vC.
Midden-Mesolithicum MESOM 8500-7800vC.
Vroeg-Mesolithicum MESOV 9500-8500vC.
Paleolithicum < 300.000-9500 vC. PALEO
Laat-Paleolithicum PALEOL 35.000-9500vC.
B PALEOLB 18.000-9500vC.
A PALEOLA 35.000-18.000vC.
Midden-Paleolithicum PALEOM 300.000-35.000vC.
Vroeg-Paleolithicum PALEOV < 300.000vC.

ARON bvba
Archeologisch projectbureau
Neremweg 110 - 3700 Tongeren

Site: Meeuwen-Gruitrode, Kleine Heide Fase 2

Projectnr ARON: ME-GR-KH F2
Projectcode onderzoek: 2018I70

Bron: QGIS/Geopunt 15/01/2019
Digitaal plan, aanmaakschaal 1:2500

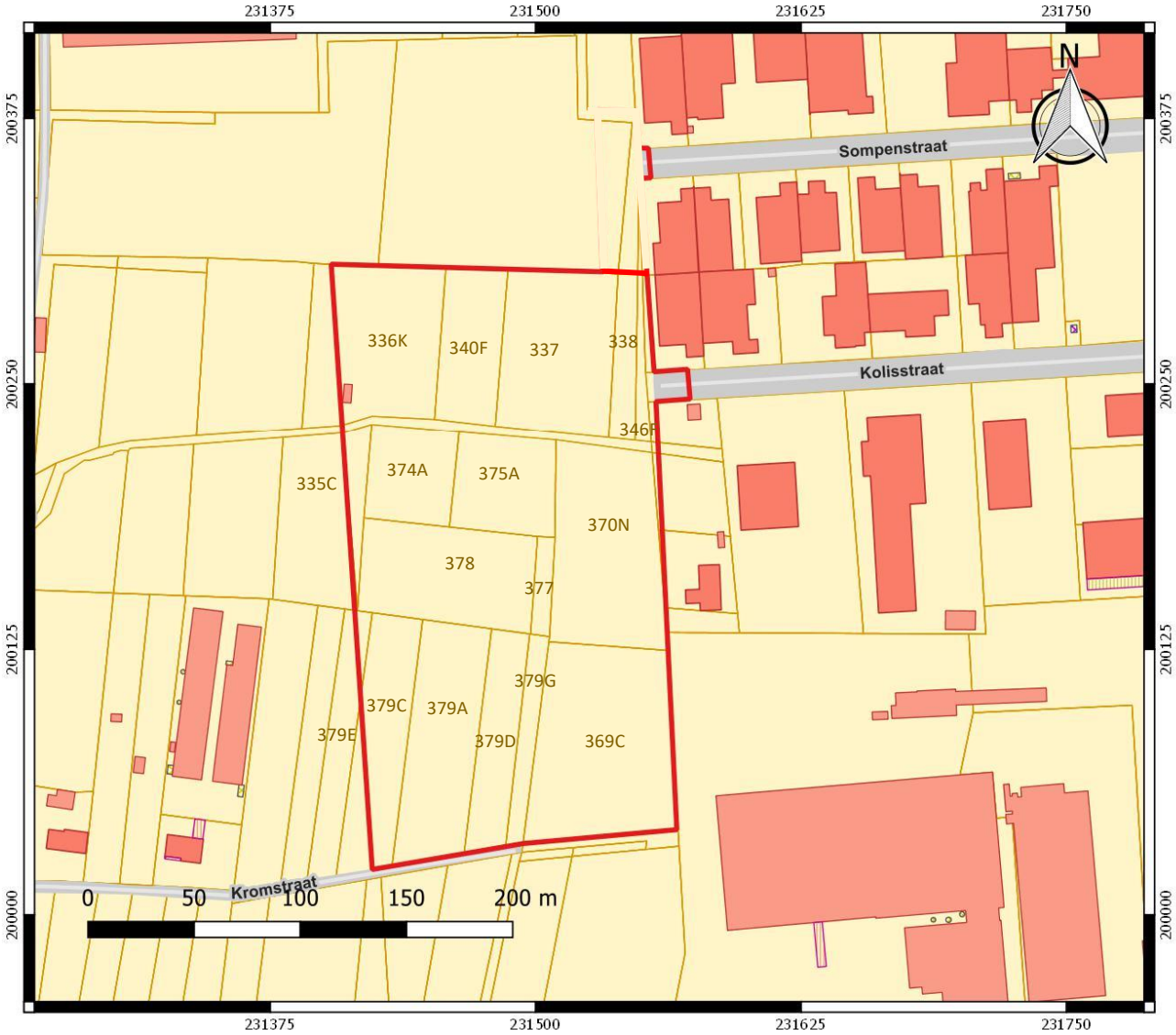

ARON bvba
Archeologisch Projectbureau

Nr	Type	Soort	Onderwerp	Aanmaakschaal	Aanmaakwijze	Aanmaakdatum	Opmerking
1	Foto	Orthfoto	Huidige toestand	1:2500	Digitaal (Qgis/Geopunt)	15/01/2019	/
2	Plan	Digitaal hoogtemodel	DHM overzicht	1:20 000	Digitaal (Qgis/Geopunt)	15/01/2019	/
3	Kaart	Quartairgeologische kaart	Quartaire ondergrond	1:15000	Digitaal (Qgis/Geopunt)	15/01/2019	/
4	Kaart	Bodemkaart	Verschillende bodems	1:10000	Digitaal (Qgis/Geopunt)	15/01/2019	/
5	Kaart	Historische kaart	Topografische kaart 1873	1:5000	Digitaal (Qgis/Geopunt)	15/01/2019	/
6	Kaart	Kaart CAI-locaties	Terrein en CAI-vindplaatsen	1: 20000	Digitaal (Qgis/Geo.Onroerenderfgoed.be)	15/01/2019	/
7	Plan	Ontwerpplan	Inplantingsplan	1:250	Digitaal (AnteaGroup)	11/07/2018	Bijlage 4
8	Plan	Kadasterplan	Locatie onderzoeksgebied	1:2500	Digitaal (Qgis/Geopunt)	15/01/2019	/
9	Kaart	Topografische kaart	Locatie onderzoeksgebied	1:10000	Digitaal (Qgis/Cartoweb)	15/01/2019	/
10	Plan	Sleuvenplan	Zoals in bekrachtigde AN	1:1000	Digitaal (Aron bvba)	15/01/2019	/
11	Plan	Sleuvenplan	Uitgevoerd, op BT	1:1000	Digitaal (CAD, Aron bvba)	23/07/2019	Bijlage 6
12	Plan	Overzichtsplan aardkundige eenheden	VAO	1:1000	Digitaal (CAD, Aron bvba)	23/07/2019	Bijlage 9
13	Foto	Profielfoto	PP10	/	Digitaal (Aron bvba)	15/07/2019	/
14	Foto	Profielfoto	PP9	/	Digitaal (Aron bvba)	15/07/2019	/
15	Foto	Profielfoto	PP4	/	Digitaal (Aron bvba)	15/07/2019	/
16	Foto	Profielfoto	PP17	/	Digitaal (Aron bvba)	15/07/2019	/
17	Foto	Detailfoto	S15	/	Digitaal (Aron bvba)	15/07/2019	/
18	Foto	Overzichtsfoto	KV2	/	Digitaal (Aron bvba)	15/07/2019	/
19	Foto	Detailfoto	Coupe S41	/	Digitaal (Aron bvba)	15/07/2019	/
20	Foto	Detailfoto	Coupe S52	/	Digitaal (Aron bvba)	15/07/2019	/
21	Foto	Detailfoto	Coupe S47	/	Digitaal (Aron bvba)	15/07/2019	/
22	Foto	Overzichtsfoto	KV2	/	Digitaal (Aron bvba)	15/07/2019	/
23	Foto	Detailfoto	Coupe S26	/	Digitaal (Aron bvba)	15/07/2019	/
24	Foto	Detailfoto	Coupe S3	/	Digitaal (Aron bvba)	15/07/2019	/
25	Foto	Overzichtsfoto	SL3	/	Digitaal (Aron bvba)	15/07/2019	/
26	Foto	Detailfoto	Coupes S8-10	/	Digitaal (Aron bvba)	15/07/2019	/
27	Foto	Overzichtsfoto	SL6	/	Digitaal (Aron bvba)	15/07/2019	/
28	Foto	Detailfoto	Coupes S37	/	Digitaal (Aron bvba)	15/07/2019	/
29	Foto	Detailfoto	S48-50	/	Digitaal (Aron bvba)	15/07/2019	/
30	Foto	Detailfoto	S17	/	Digitaal (Aron bvba)	15/07/2019	/
33	Foto	Overzichtsfoto	Perceelsgrenzen	/	Digitaal (Aron bvba)	15/07/2019	/
34	Foto	Overzichtsfoto	Perceelsgrenzen	/	Digitaal (Aron bvba)	15/07/2019	/
35	Foto	Werkfoto	Veestal op terrein	/	Digitaal (Aron bvba)	15/07/2019	/
36	Afbeelding	Beslissingshefboom	afweging verder vooronderzoek	/	Digitaal (OE, CGP)	/	/

LEGENDA VERKAVELINGSPLAN

- LOT 08 / ±783m² / HOB — Lotnummer / Oppervlakte perceel / Half-Open Bebouwing
- Voorbouwlijn
- Nieuwe grens openbaar domein
- Nieuwe perceelsgrens / kadastergrens met bematir
- Projectzone
- Bestaande grens openbaar domein
- Bestaande perceelsgrens / kadastergrens
- Nieuwe wegenis
- Gracht
- Privaat perceel
- Waterbuffering privaat
- Weg openbare zone
- Waterbuffering openbare zone
- Berm openbare zone
- Groenbuffer openbare zone

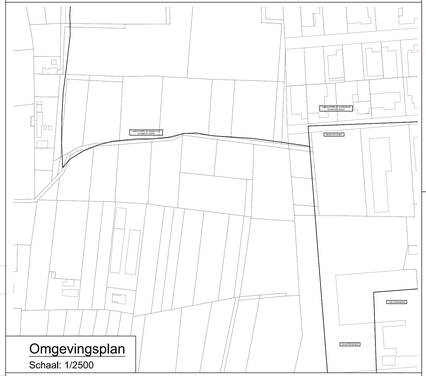

Omgevingsplan
Schaal: 1/2500

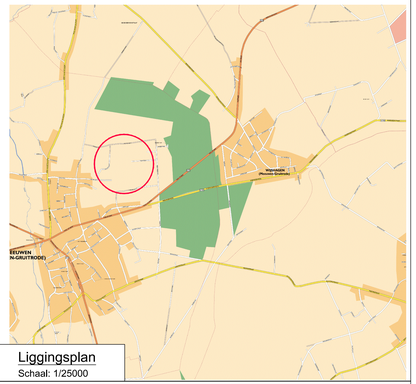

Liggingsplan
Schaal: 1/25000

COÖRDINATENTABEL LAMBERT 1972, COÖRDINATEN, METER		
NR	X	Y
1	231405,80	200307,48
2	231432,60	200306,56
3	231460,22	200305,61
4	231488,00	200304,65
5	231542,53	200302,71
6	231549,53	200302,46
7	231551,47	200302,39
8	231551,54	200301,26
9	231554,32	200255,75
10	231555,32	200241,79
11	231556,44	200222,35
12	231556,67	200218,30
13	231558,54	200185,88
14	231558,79	200181,58
15	231560,80	200146,57
16	231560,95	200143,95
17	231561,58	200133,02
18	231561,96	200126,48
19	231563,37	200102,02
20	231565,62	200063,06
21	231567,05	200038,45
22	231550,75	200037,30
23	231517,94	200035,00
24	231492,01	200033,18
25	231490,43	200032,88
26	231485,32	200031,92
27	231469,93	200029,03
28	231465,67	200028,22
29	231456,33	200026,47
30	231441,19	200023,62
31	231437,23	200022,87
32	231433,24	200022,12
33	231422,37	200020,08

COÖRDINATENTABEL LAMBERT 1972, COÖRDINATEN, METER		
NR	X	Y
34	231417,98	200095,95
35	231415,23	200143,60
36	231410,32	200229,00
37	231410,14	200232,00
38	231421,67	200292,79
39	231516,81	200289,01
40	231548,76	200287,51
41	231548,62	200283,48
42	231517,08	200284,59
43	231425,97	200287,78
44	231424,27	200247,67
45	231428,26	200247,92
46	231518,99	200253,55
47	231501,43	200238,44
48	231445,41	200234,96
50	231442,26	200178,65
51	231504,64	200182,53
52	231444,67	200136,72
53	231447,10	200094,79
54	231447,95	200080,02
55	231452,11	200071,41
56	231468,31	200056,98
57	231552,38	200287,35
58	231554,10	200258,80
59	231439,70	200223,14
60	231549,99	200326,79
61	231534,02	200325,80
62	231531,28	200370,72
63	231547,26	200371,69

anteagroup
VESTIGING HASSELT
Corda Campus - Gebouw 6
Kempische Steenweg 20 bus 32, 3500 Hasselt
tel. 011/89 77 00 - fax. 011/89 77 01
info.leg@anteagroup.com - www.anteagroup.be

		Wijzigingen	Datum
B	LVA	Aanpassingen percelen cfr. opm. gemeente	06.03.2018
C	PAL	Aanpassingen n.a.v. riolering	10.04.2018
D	PAL	Aanpassingen n.a.v. opmerkingen	19.06.2018
E	PAL	Aanpassingen n.a.v. opmerkingen	13.08.2018
F	PAL	Toevoeging Sompelstraat	17.09.2018
G	SBA	Aanpassingen n.a.v. opmerkingen gemeente	09.10.2018
H	SBA	Indiening definitief ontwerp	06.12.2018

PROVINCIE LIMBURG | ARRONDISSEMENT: Maaseik | GEMEENTE: Oudsbergen

AANBESTEDENDE OVERHEID	MEDEOPDRACHTGEVER	MEDEOPDRACHTGEVER
fluvius.	Gemeente Oudsbergen	

KMO-zone Klein Heide F2
Verkaveling - Wegen - Riolering

PROJECTNUMMER
FLUVIUS: R/003964
VMM:
AQUAFIN:
SB:

Verkavelingsplan

PLANNR.: 17 SCHAAL: 1/500
PLANAFM.: 1,30x0,60=0,78m² BESTAND: 421847_5005_VO_17.dwg

GEMEENTE OUDSBERGEN
Gemeenteraad dd. :
C.B.S. dd. :
L. Ceysens — De Burgemeester
G. Bodeux — Algemeen Directeur

MEDEOPDRACHTGEVER

FLUVIUS
Manager Kennniscentrum Riolering — Carlo Bollen
Regio-ingenieur NAL Riolering — Jo Ginestra

STUDIEBUREAU
Projectleider Infrastructuur — M. Willekens
Account Manager — ing. P. Kinnaert

2018I70 ME-GR-KH F2	Onderwerp	Datum	Legende
	Overzichtsplan KLIP-leidingen	Januari 2019	
Meeuwen-Gruitrode - KMO Klein-Heide F2	Schaal 1 : 1000	0 — 50 m	

Legende:

- Projectgebied
- Watergroep Water
- Proximus Telecommunications
- Infrax OilGasChemicals
- Infrax Sewer
- Infrax Electricity
- Infrax Telecommunications

ARON bvba
Archeologisch Projectbureau

2019G78 ME-GR-KH F2	Onderwerp	Datum	Legende					
	Proefsleuvenplan op bestaande toestand	Juli 2019		Projectgebied		Spoorcontouren	S1	Spoornummer	⌐ ¬ Coupehaken
Meeuwen-Gruitrode - KMO Klein-Heide F2	Schaal 1 : 1000	0 — 50 m		Nutsleidingen	KV1	Kijkvensternummer	V1M	Monsternummer	
				Verstoring	PP1	Proefputnummer	-:- 68.508	Absolute hoogte (in m TAW)	

ARON bvba
Archeologisch Projectbureau

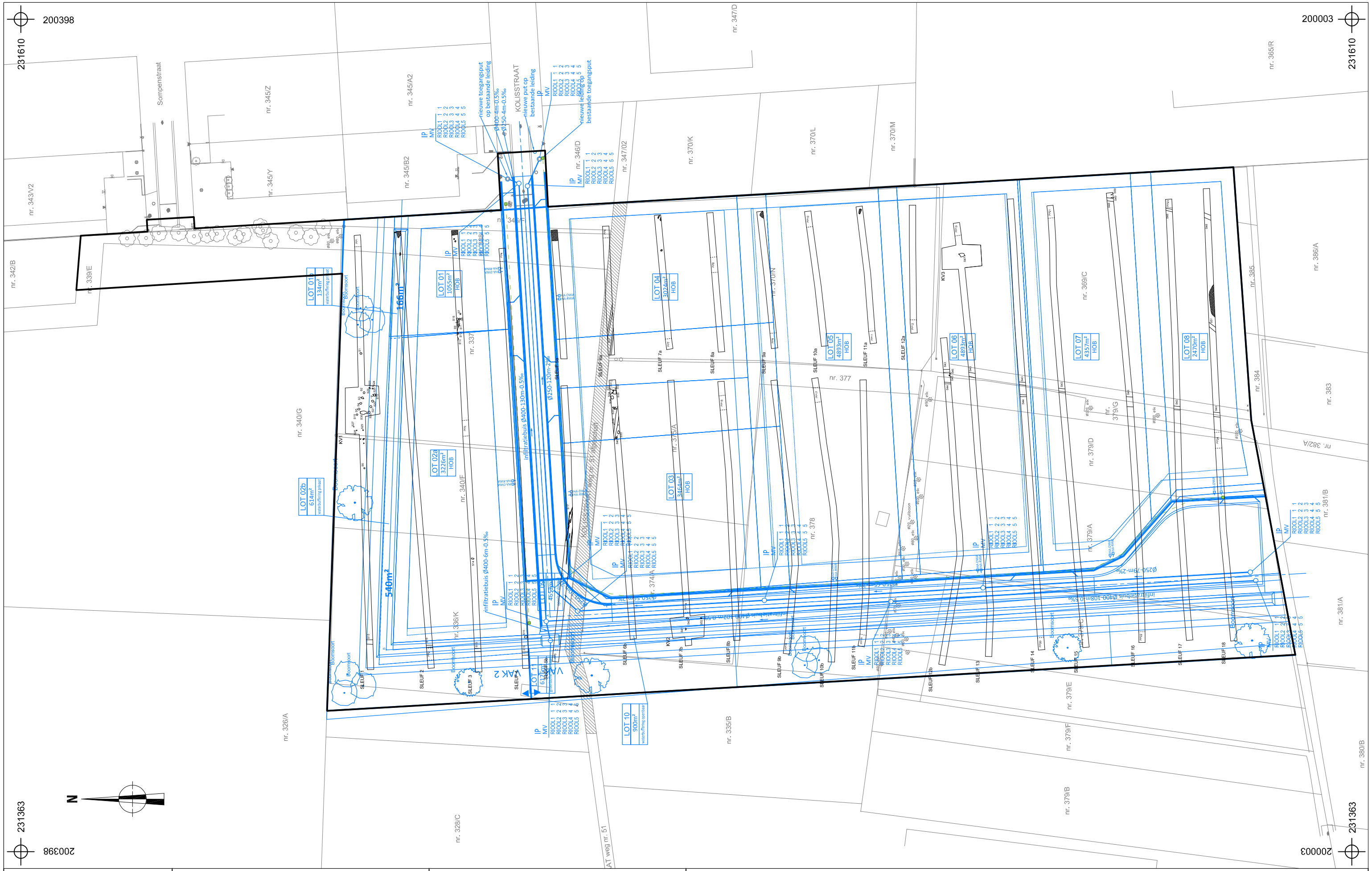

2019G78 ME-GR-KH F2	Onderwerp	Datum	Legende
Meeuwen-Gruitrode - KMO Klein-Heide F2	Proefsleuvenplan op ontworpen toestand	Juli 2019	
	Schaal 1 : 1000	0 — 50 m	

	Projectgebied		Spoorcontouren	S1	Spoornummer	⌐ ¬	Coupehaken
	Ontwerp	KV1	Kijkvensternummer	V1M	Monsternummer		
	Proximus Telecom. (gepland)	PP1	Proefputnummer		Verstoring		

ARON bvba
Archeologisch Projectbureau

Dagrapporten

Proefsleufonderzoek

Projectcode: MG-19-KH F2; 2019G78

Datum: 9/7/2019
Werkzaamheden:
Aanleg en registratie sleuven 1-5 en kijkvenster 1

Strategische en praktische keuzes:
Contacteren opdrachtgever ivm. koeien en gewassen die nog op het onderzoeksgebied staan. Geen kraan op 10/7 omdat het nog onduidelijk is of we verder kunnen werken.

Interpretaties:
Structuur 1 in kijkvenster 1is vermoedelijk recent.

Aanwezig:
Patrick Reygel (7u40-16u)
Sebastiaan Augustin (8u-16u)

Specialisten:
/

Kraan:
Ronny Beuten

Weer:
Zon

Opmerkingen:
/

Datum: 10/7/2019
Werkzaamheden:
Registratie en couperen sporen in sleuven 1-5 en kijkvenster 1

Strategische en praktische keuzes:
Contacteren opdrachtgever ivm. koeien en gewassen die nog op het onderzoeksgebied staan. De koeien dienen weg te zijn tegen 12/7. De gewassen mogen bereden worden. Kraan komt 11/7 terug.

Interpretaties:
Structuur 1 in kijkvenster 1 is vermoedelijk recent.

Aanwezig:
Patrick Reygel (8u-14u)

Specialisten:
/

Kraan:
/

Weer:
Zon

Opmerkingen:
/

Datum: 11/7/2019
Werkzaamheden:
Aanleg sleuven 6-11

Strategische en praktische keuzes:
Koeien zijn verplaatst. Perceel 335B is wel ngo steeds onbereikbaar. Eiken bomen staan ook nog in de weg. Sleuven worden deels verlegd.

Interpretaties:
Karresporen S17 en S31: afkomstig van oude kolisstraat

Aanwezig:
Patrick Reygel (8u-16u)
Sebastiaan Augustin (8u-16u)

Specialisten:
/

Kraan:
Ronny Beuten

Weer:
Zon, wolken

Opmerkingen:
/

Datum: 12/7/2019
Werkzaamheden:
Aanleg sleuven 12-18, kijkvensters 2 en 3

Strategische en praktische keuzes:
/

Interpretaties:
Greppels en paalkuilen, vermoedelijk van recente perceelsgrenzen

Aanwezig:
Patrick Reygel (8u-16u)
Sebastiaan Augustin (8u-16u)
Hanne Delanghe (14u-15u)

Specialisten:
/

Kraan:
Ronny Beuten

Weer:
Bewelkt, hevige regen (NM)

Opmerkingen:
Kraan komt 13/7 al een deel sleuven dichten zonder sporen

Datum: 15/7/2019
Werkzaamheden:
Couperen en registreren sporen sleuf 6-18

Strategische en praktische keuzes:
/

Interpretaties:
S47: vermoedelijk natuurlijk

Aanwezig:
Patrick Reygel (7u-12u)

Specialisten:
/

Kraan:
/

Weer:
Bewolkt, lichte regen

Opmerkingen:
Overige sleuven mogen nu ook gedicht worden.

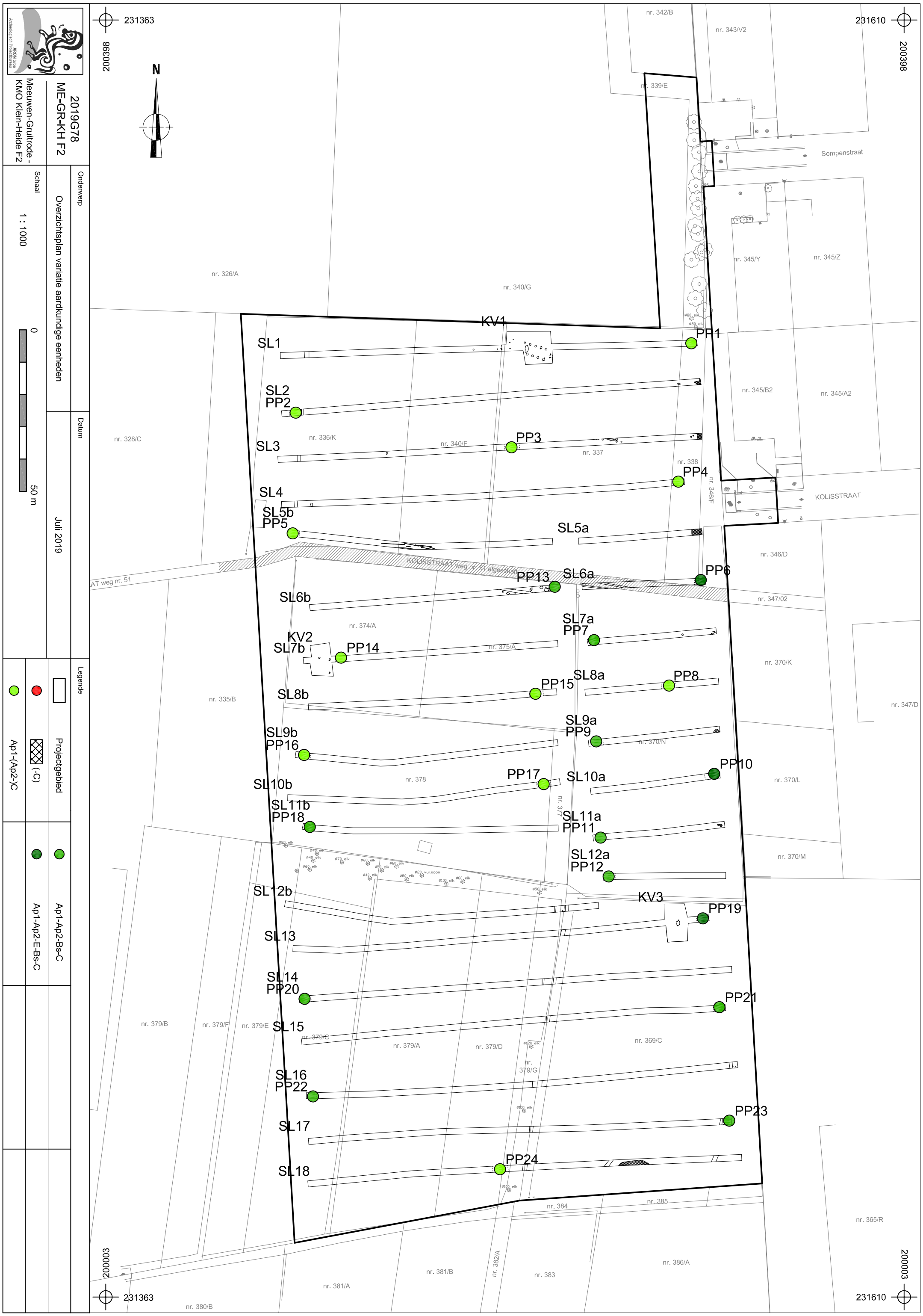

Archeologisch Projectbureau ARON bvba

2019G78
ME-GR-KH F2

Meeuwen-Gruitrode - KMO Klein-Heide F2

Onderwerp: Overzichtsplan variatie aardkundige eenheden

Schaal: 1 : 1000

0 — 50 m

Datum: Juli 2019

Legende:

- Projectgebied
- (-C)
- Ap1-(Ap2-)C
- Ap1-Ap2-Bs-C
- Ap1-Ap2-E-Bs-C

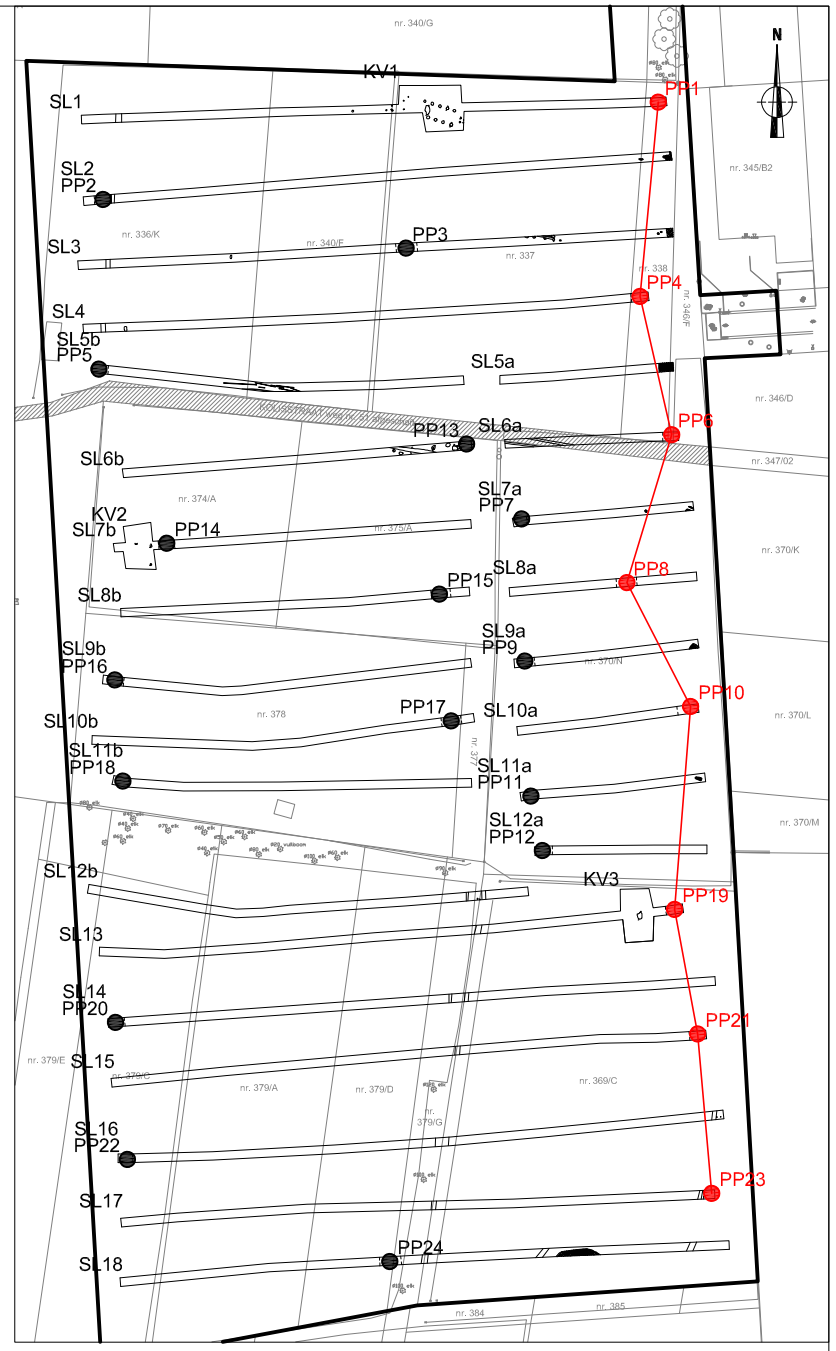

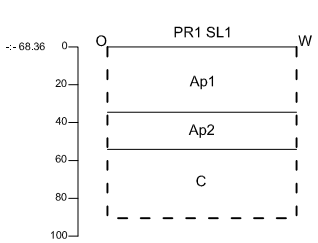

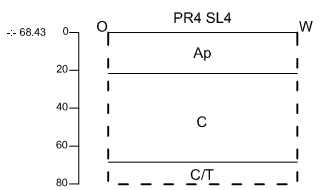

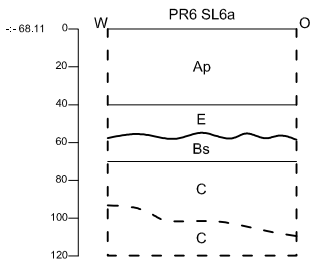

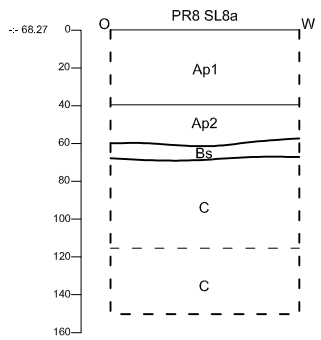

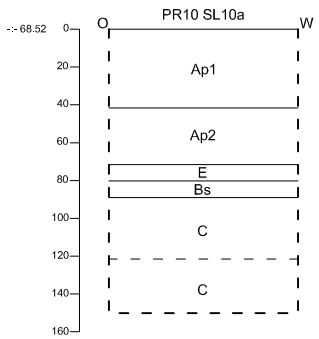

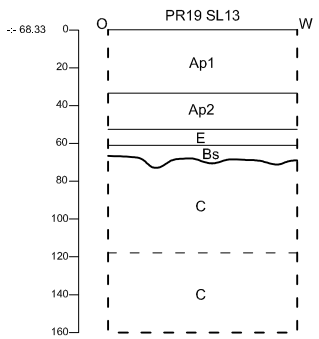

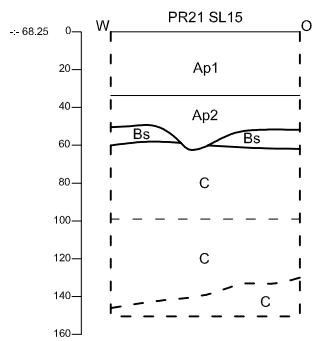

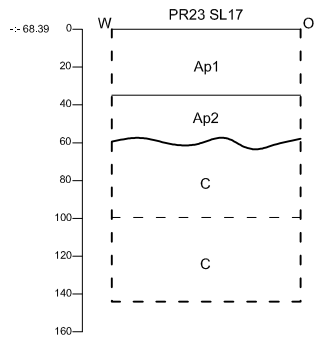

2019G78 ME-GR-KH F2	Onderwerp	Datum	Legende				
	Transect N-Z aardkundige opbouw	Juli 2019		Verstoring	E	E-horizont	T	Tertiair
Meeuwen-Gruitrode - KMO Klein-Heide F2	Schaal 1 : 20	0 — 1 m	Ap	Bouwvoor	Bs	ijzer B-horizont	-:- 68.16	Hoogte TAW
			Ap2	Plag	C	C-horizont		

ARON bvba
Archeologisch Projectbureau

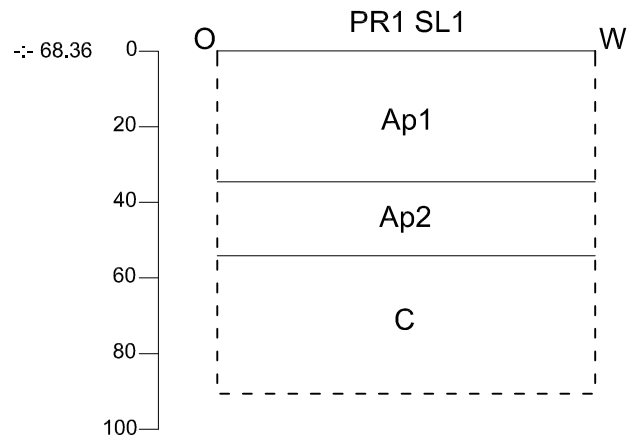

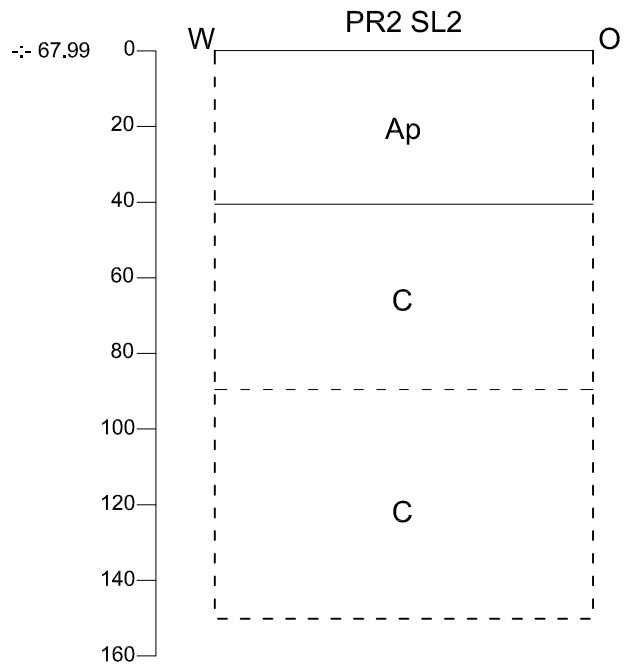

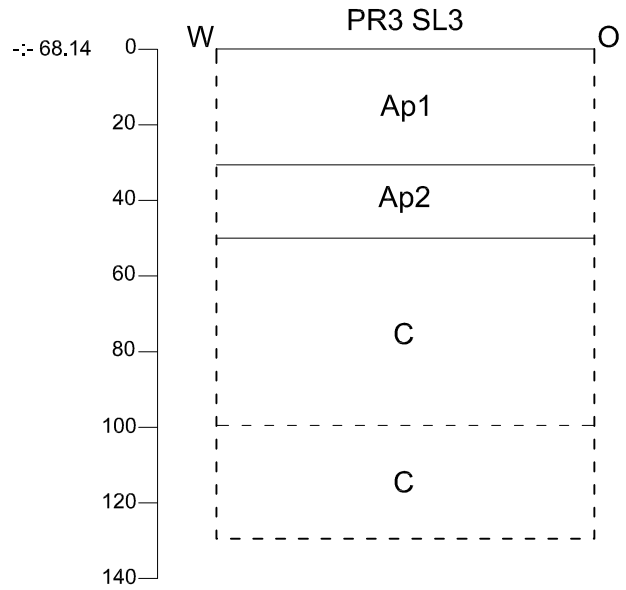

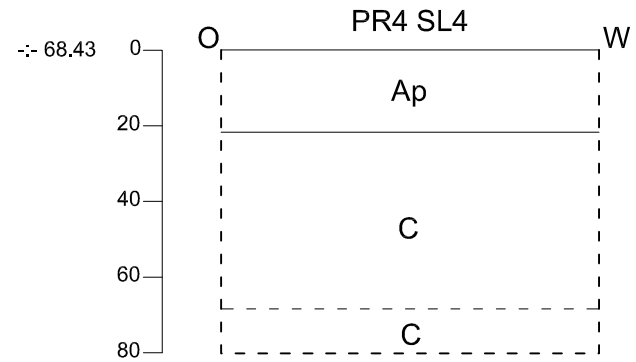

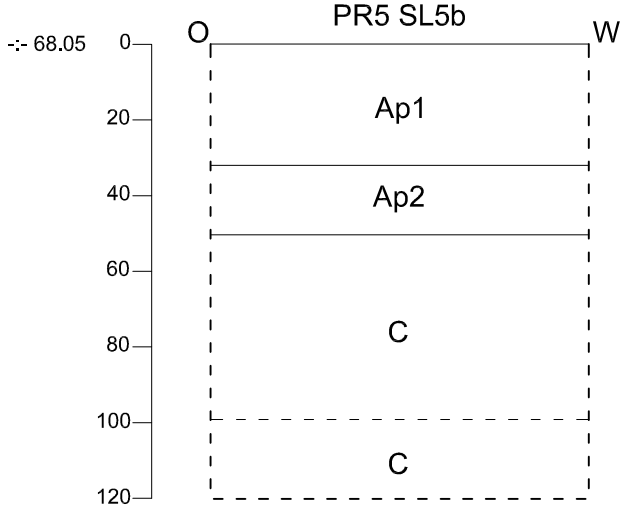

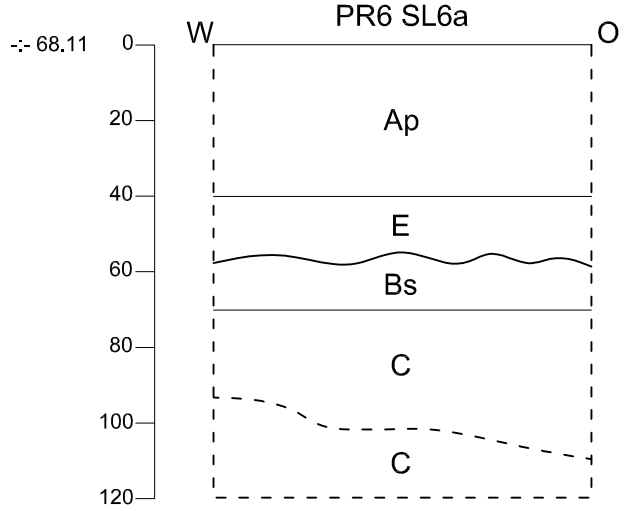

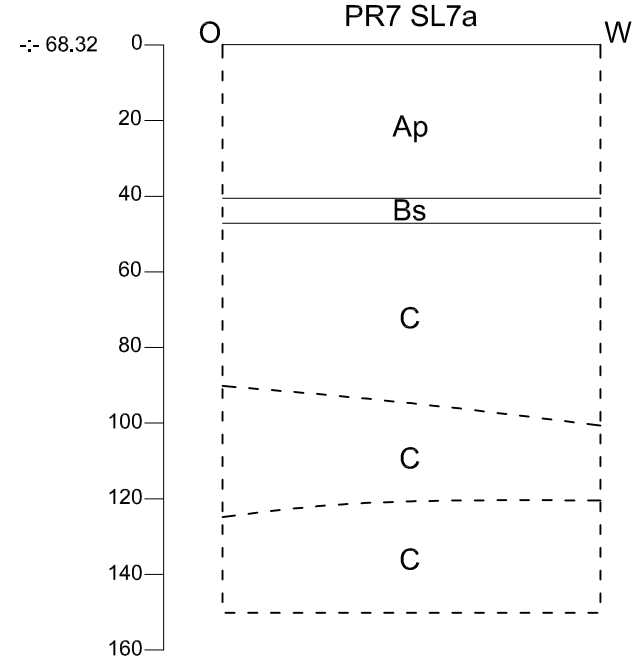

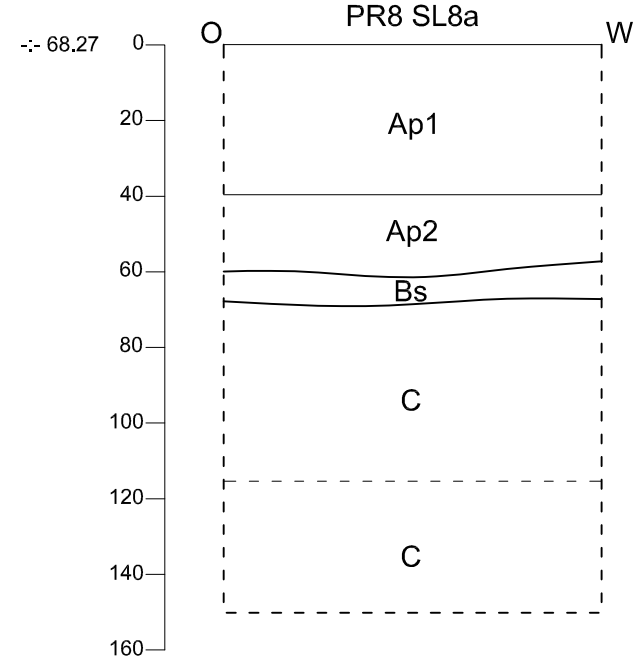

2019G78
ME-GR-KH F2

Meeuwen-Gruitrode - KMO Klein-Heide F2

Onderwerp	Datum
Bodemprofielen	Juli 2019

Schaal 1 : 20 — 0 — 1 m

Legende

	Verstoring	E	E-horizont	T	Tertiair
Ap	Bouwvoor	Bs	ijzer B-horizont	-:- 68.16	Hoogte TAW
Ap2	Plag	C	C-horizont		

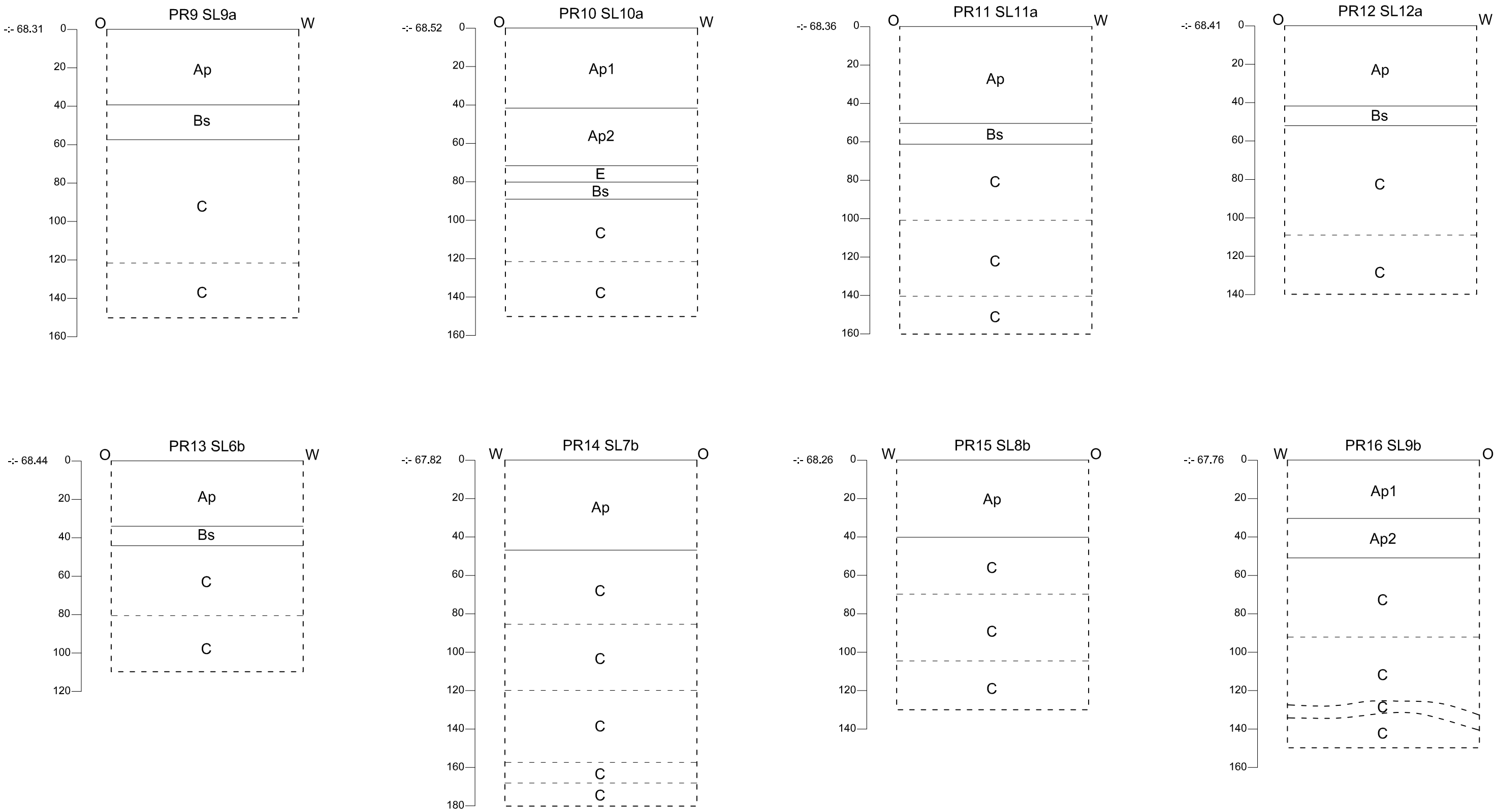

2019G78
ME-GR-KH F2

Meeuwen-Gruitrode - KMO Klein-Heide F2

ARON bvba Archeologisch Projectbureau

Onderwerp	Datum
Bodemprofielen	Juli 2019

Schaal 1 : 20 — 0 — 1 m

Legende

	Verstoring	E	E-horizont	T	Tertiair	
Ap	Bouwvoor	Bs	ijzer B-horizont	-:- 68.16	Hoogte TAW	
Ap2	Plag	C	C-horizont			

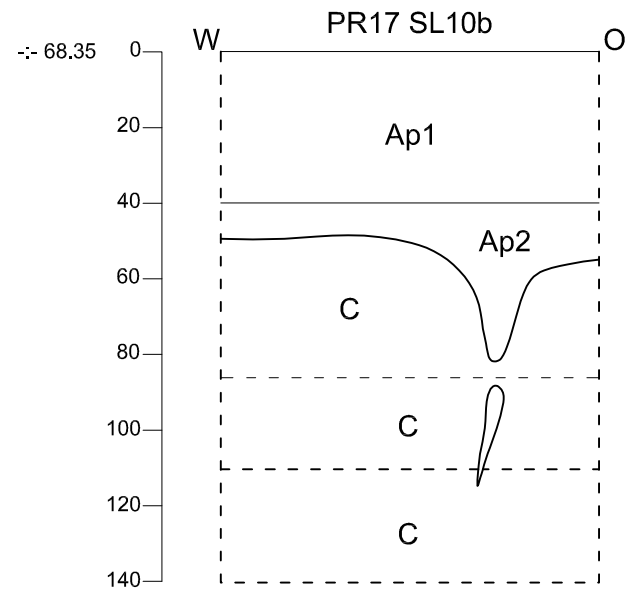

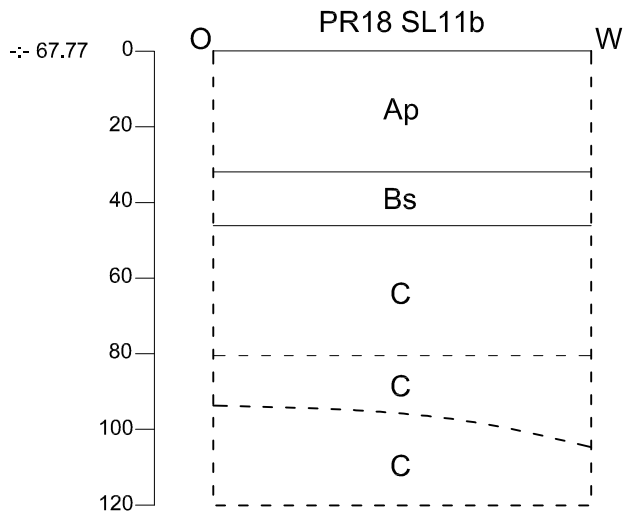

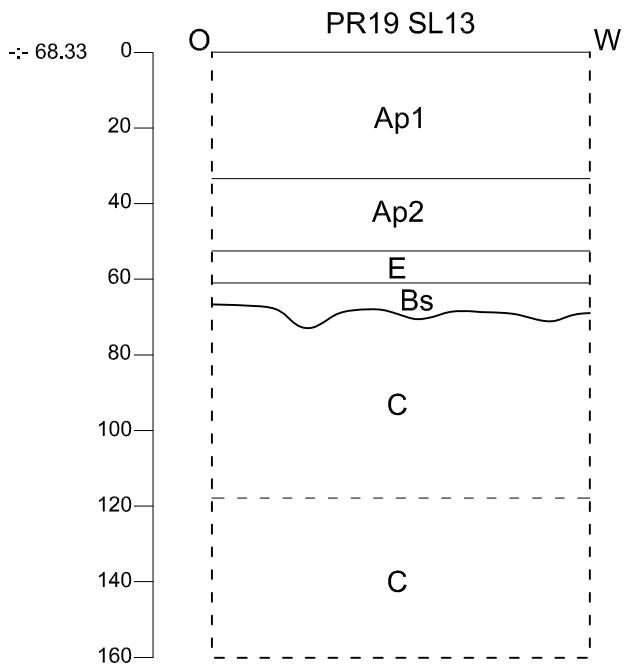

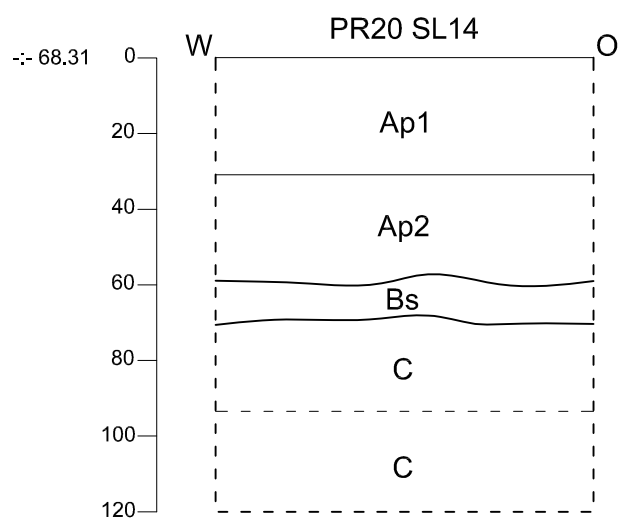

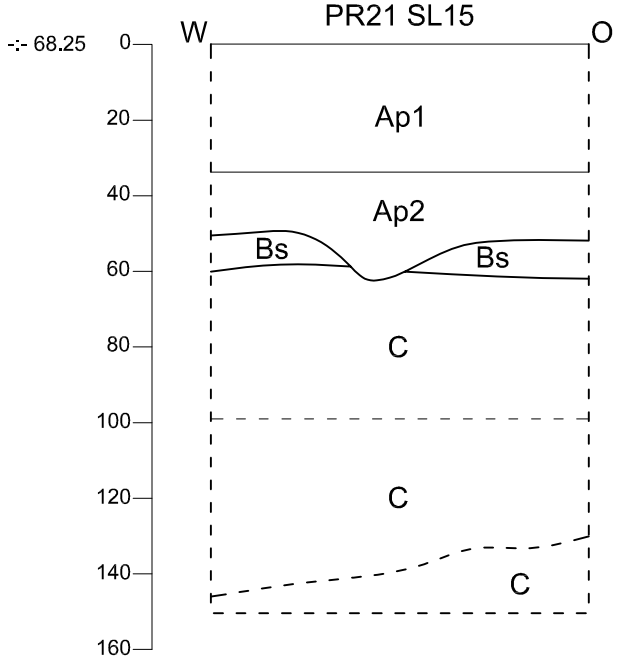

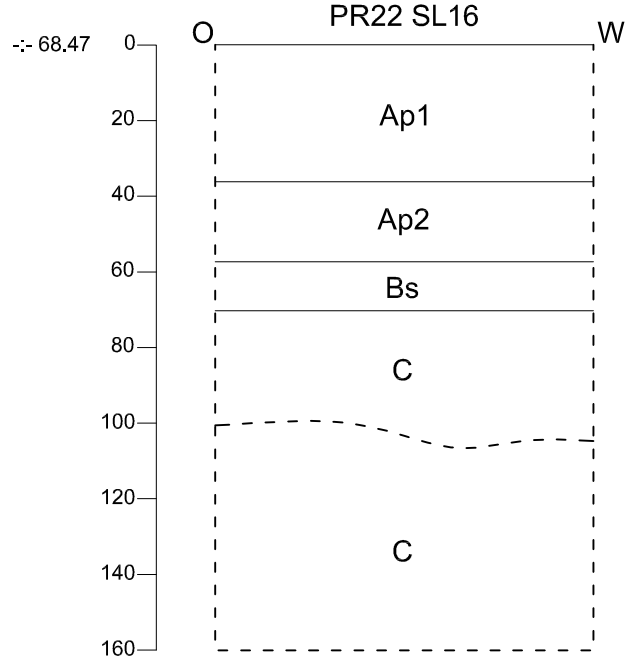

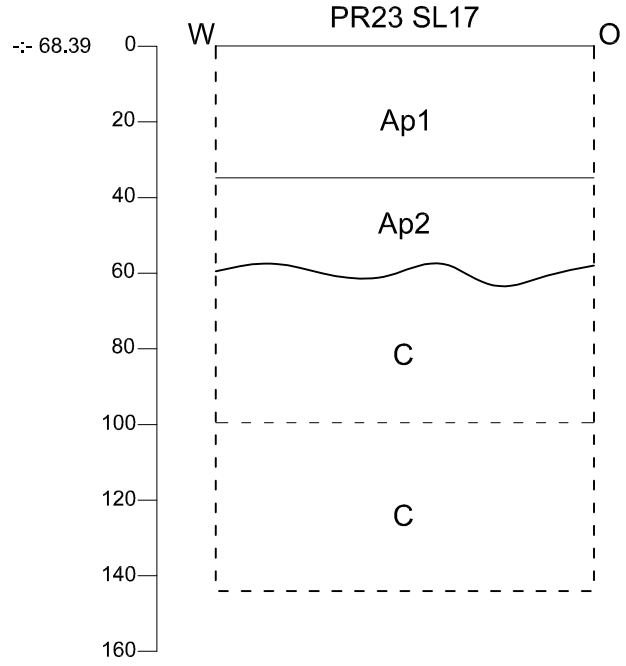

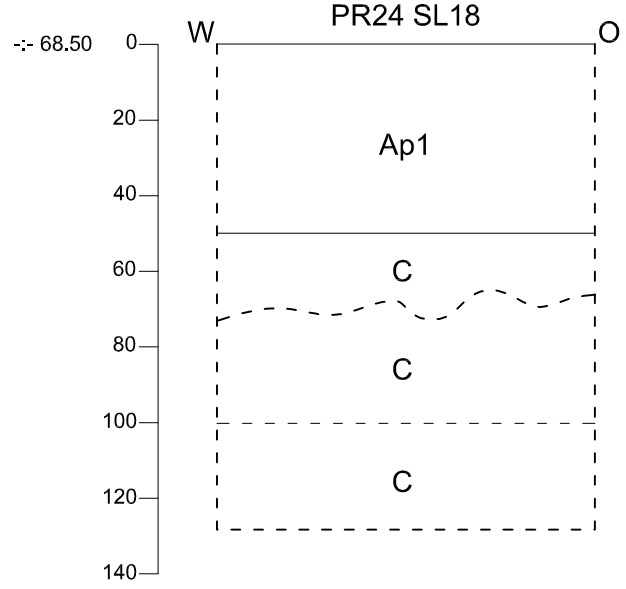

2019G78 ME-GR-KH F2	Onderwerp	Datum	Legende				
	Bodemprofielen	Juli 2019		Verstoring	E	E-horizont	T	Tertiair
Meeuwen-Gruitrode - KMO Klein-Heide F2	Schaal 1 : 20	0 — 1 m	Ap	Bouwvoor	Bs	ijzer B-horizont	-:- 68.16	Hoogte TAW
			Ap2	Plag	C	C-horizont		

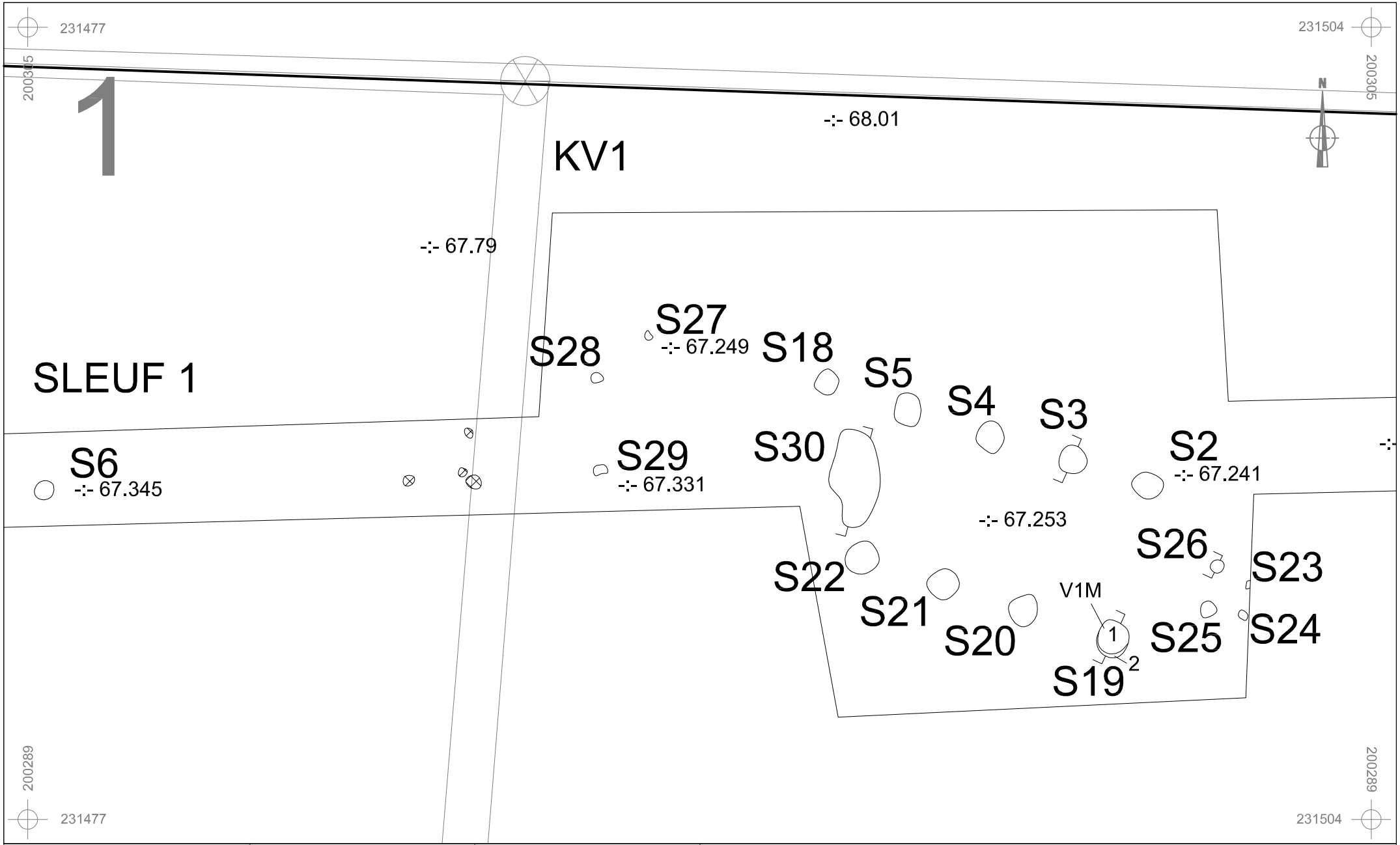

2019G78 ME-GR-KH F2	Onderwerp	Datum	Legende			
	Detailplan	Juli 2019		Spoorcontouren	Coupehaken	
Meeuwen-Gruitrode - KMO Klein-Heide F2	Schaal 1 :100	0 — 5 m	S1	Spoornummer	Verstoring	
			-:- 68.508	Absolute hoogte (in m TAW)	V1M	Vondstnummer

ARON bvba Archeologisch Projectbureau

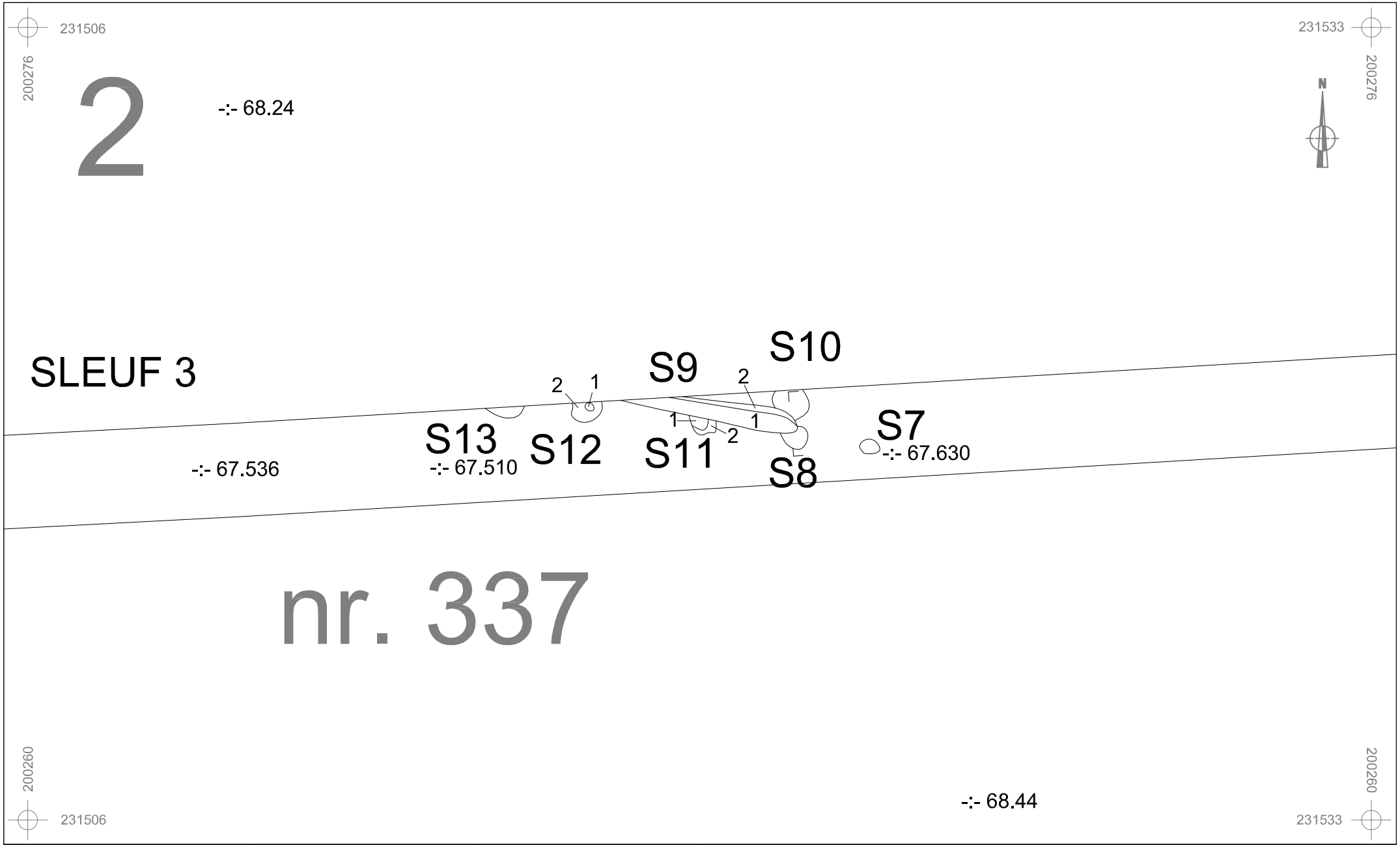

2019G78 ME-GR-KH F2	Onderwerp	Datum	Legende			
	Detailplan	Juli 2019		Spoorcontouren	⌐ ¬	Coupehaken
Meeuwen-Gruitrode - KMO Klein-Heide F2	Schaal 1 :100	0 — 5 m	S1	Spoornummer		Verstoring
			-:- 68.508	Absolute hoogte (in m TAW)	V1M	Vondstnummer

ARON bvba Archeologisch Projectbureau

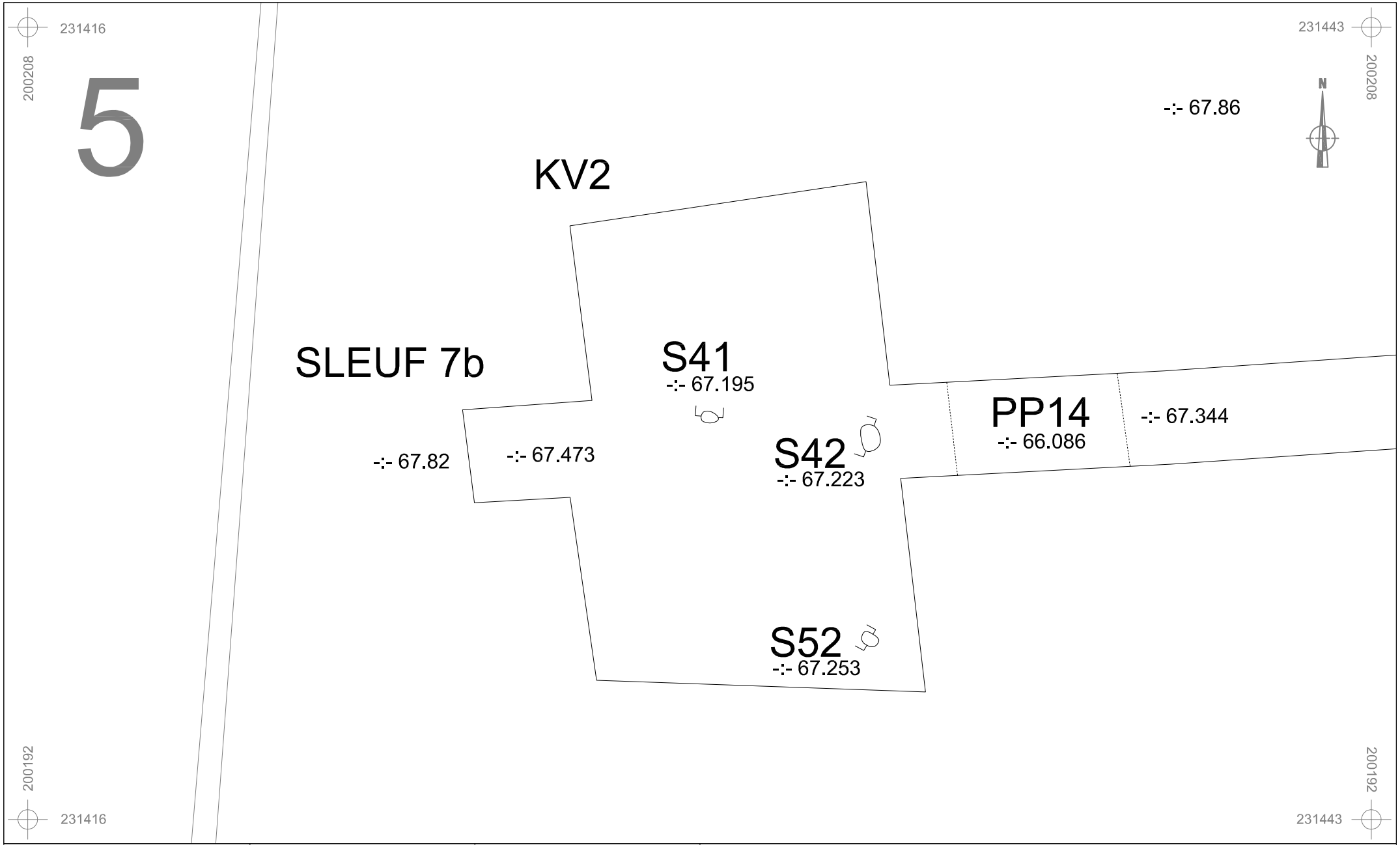

2019G78 ME-GR-KH F2	Onderwerp	Datum	Legende			
	Detailplan	Juli 2019		Spoorcontouren	Coupehaken	
Meeuwen-Gruitrode - KMO Klein-Heide F2	Schaal 1 :100	0 — 5 m	S1	Spoornummer	Verstoring	
			-:- 68.508	Absolute hoogte (in m TAW)	V1M	Vondstnummer

ARON bvba Archeologisch Projectbureau

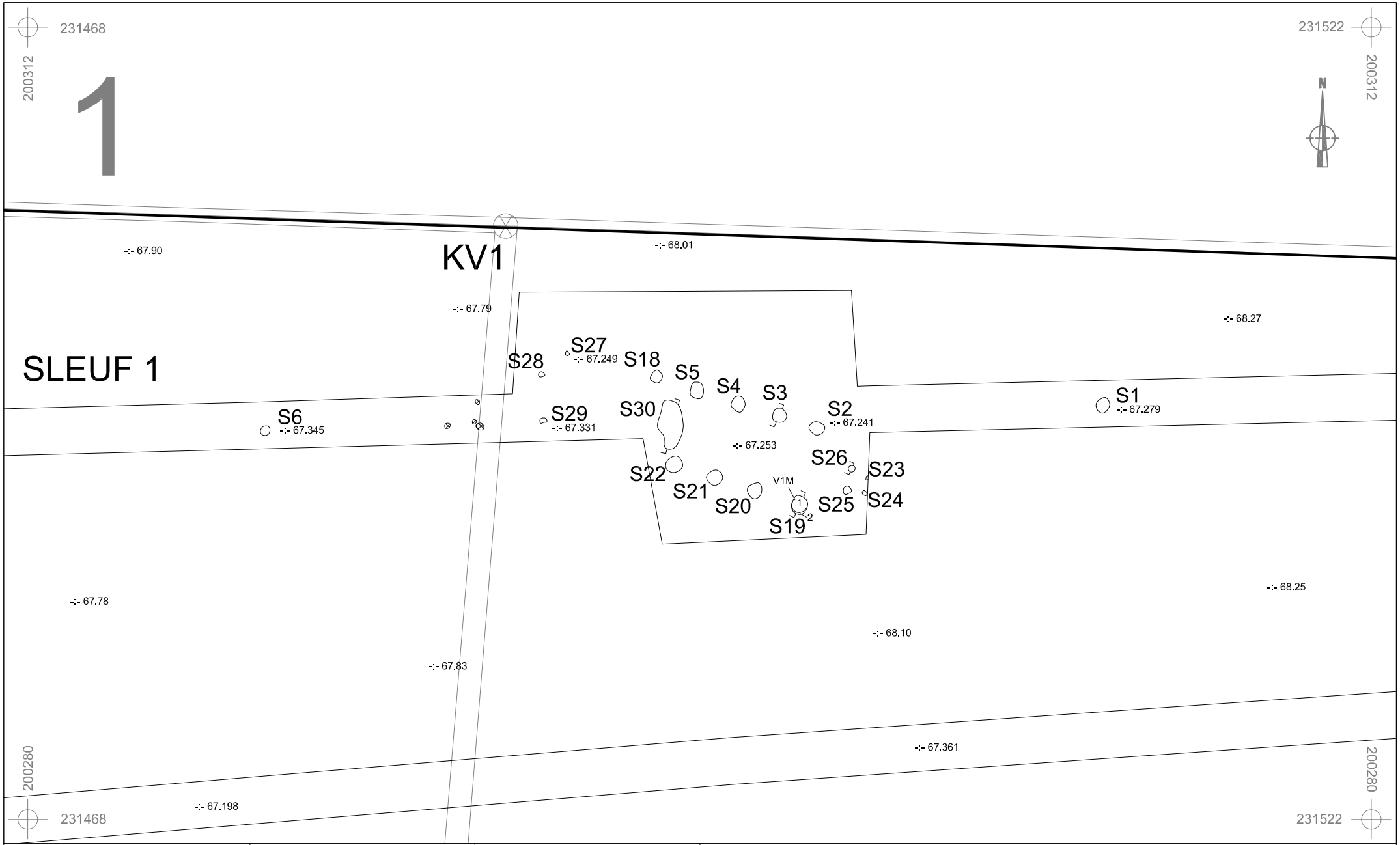

2019G78 ME-GR-KH F2	Onderwerp	Datum	Legende			
	Detailplan	Juli 2019		Spoorcontouren	Coupehaken	
Meeuwen-Gruitrode - KMO Klein-Heide F2	Schaal 1 :200	0 — 10 m	S1	Spoornummer	Verstoring	
			-:- 68.508	Absolute hoogte (in m TAW)	V1M	Vondstnummer

ARON bvba
Archeologisch Projectbureau

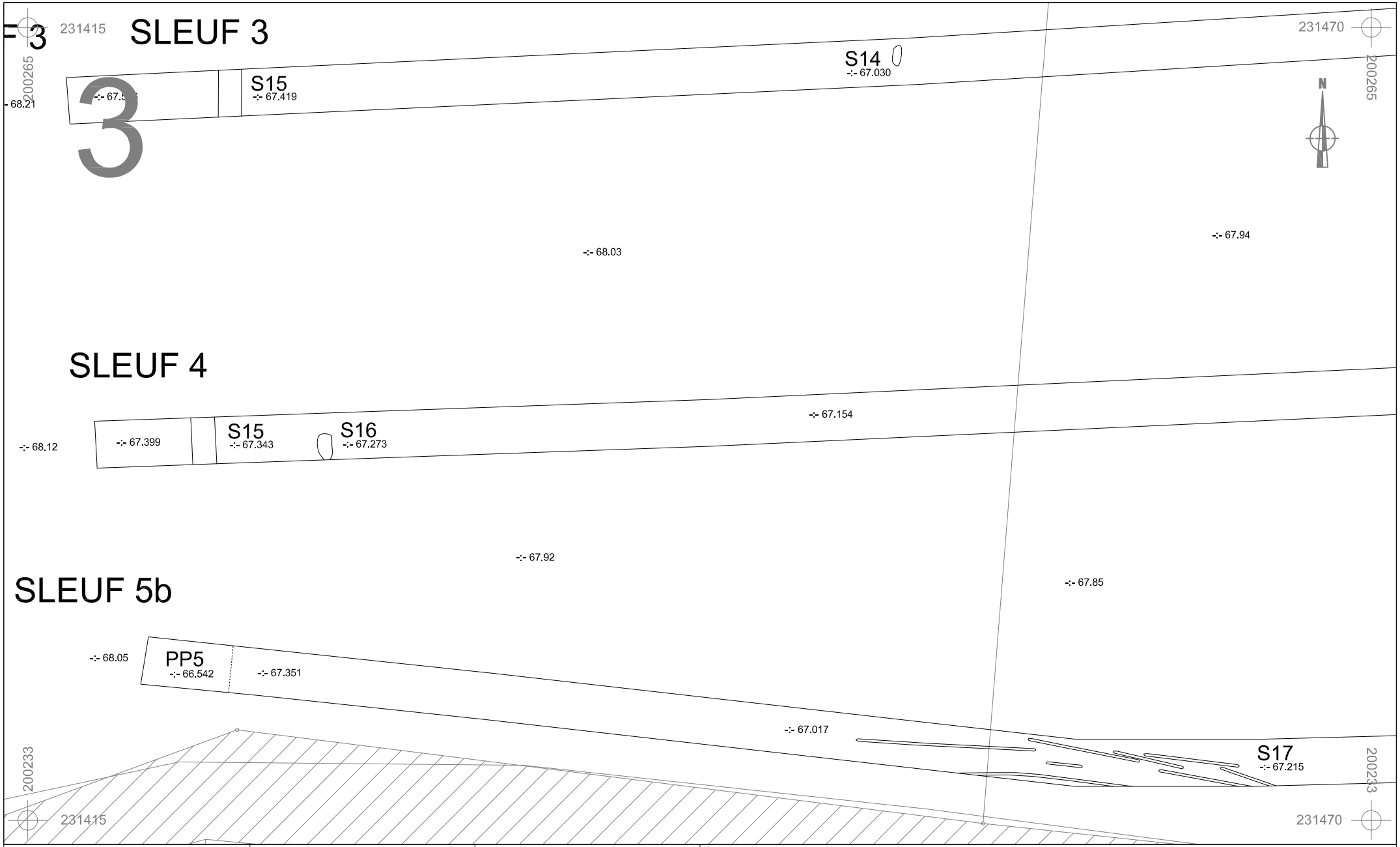

2019G78 ME-GR-KH F2	Onderwerp	Datum	Legende		
	Detailplan	Juli 2019	Spoorcontouren	Coupehaken	
Meeuwen-Gruitrode - KMO Klein-Heide F2	Schaal 1 :200	0 — 10 m	S1 Spoornummer	Verstoring	
			-:- 68.508 Absolute hoogte (in m TAW)	V1M Vondstnummer	

ARON bvba
Archeologisch Projectbureau

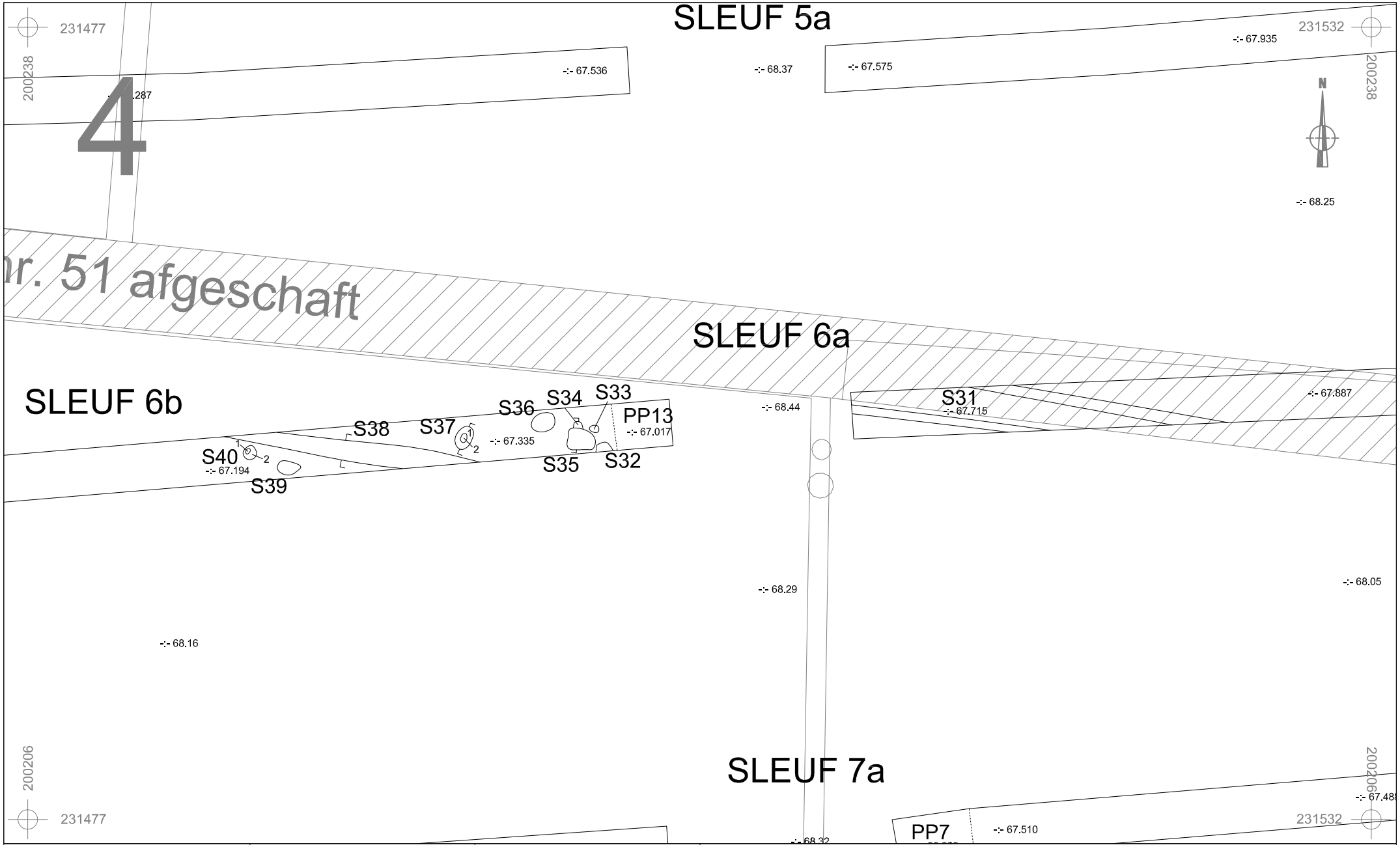

2019G78 ME-GR-KH F2	Onderwerp	Datum	Legende			
	Detailplan	Juli 2019		Spoorcontouren	⌐ ¬	Coupehaken
Meeuwen-Gruitrode - KMO Klein-Heide F2	Schaal 1 :200	0 — 10 m	S1	Spoornummer		Verstoring
			-:- 68.508	Absolute hoogte (in m TAW)	V1M	Vondstnummer

ARON bvba
Archeologisch Projectbureau

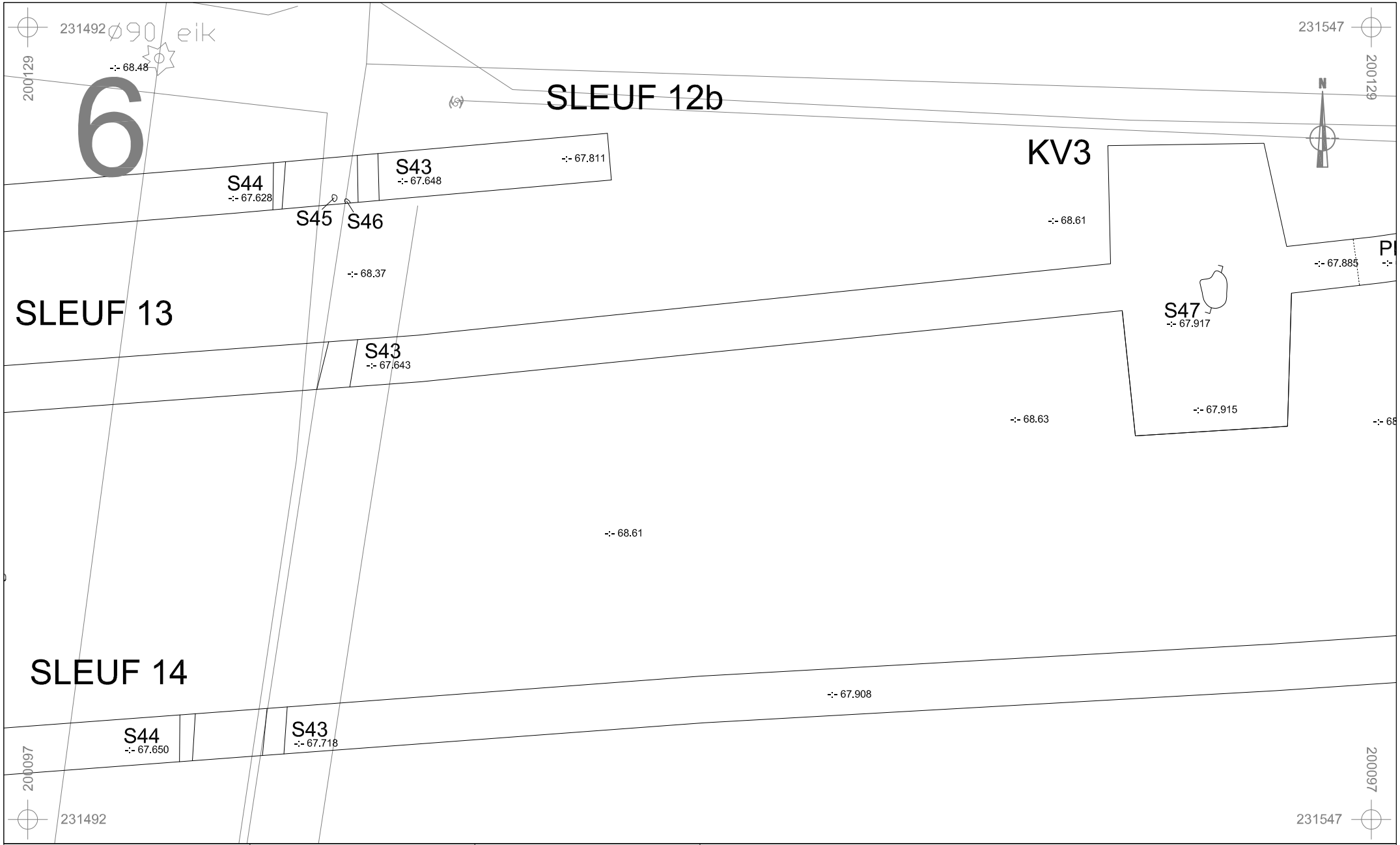

2019G78 ME-GR-KH F2	Onderwerp	Datum	Legende		
	Detailplan	Juli 2019	Spoorcontouren	Coupehaken	
Meeuwen-Gruitrode - KMO Klein-Heide F2	Schaal 1 :200	0 — 10 m	S1 Spoornummer	Verstoring	
			-:- 68.508 Absolute hoogte (in m TAW)	V1M Vondstnummer	

ARON bvba
Archeologisch Projectbureau

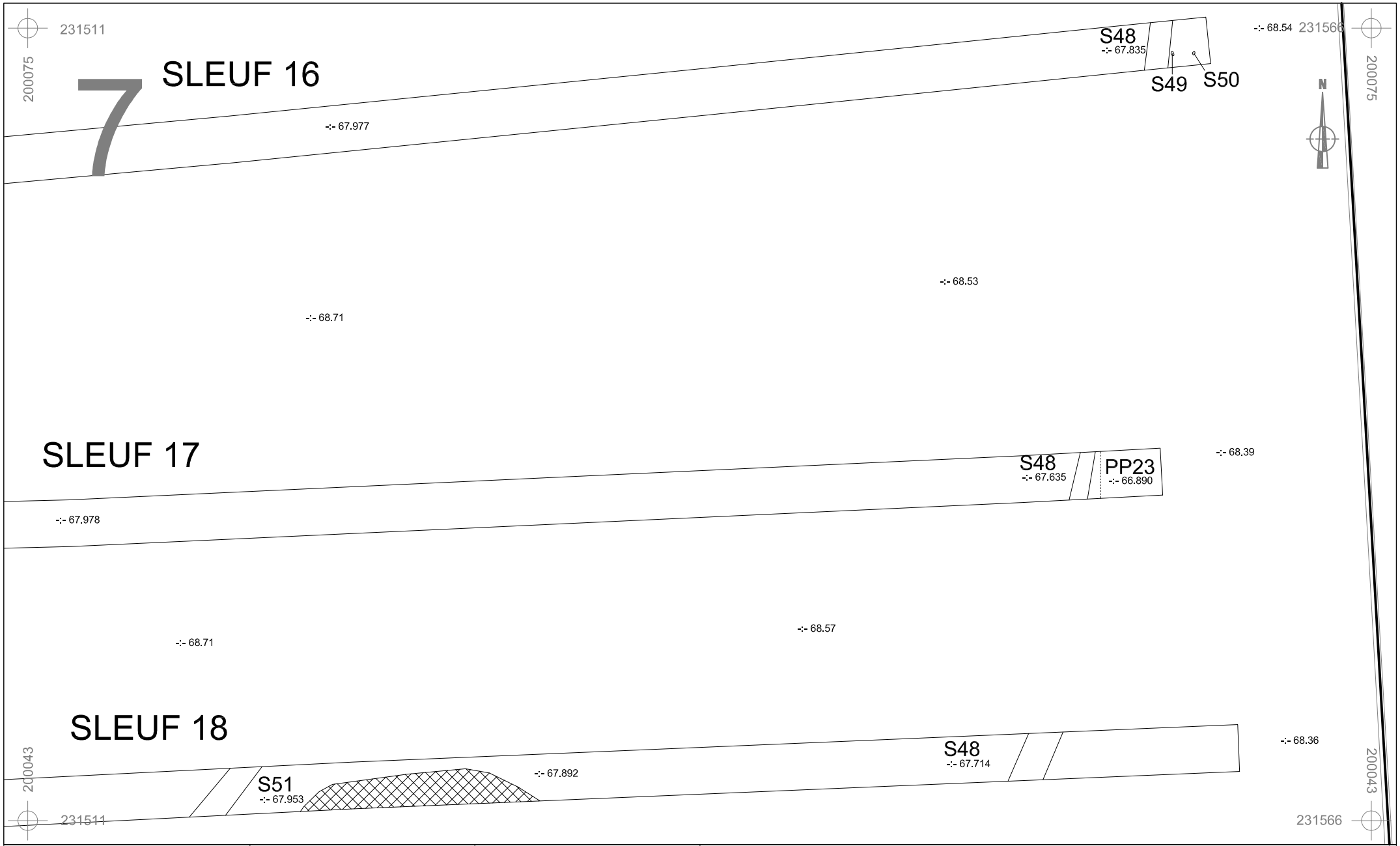

2019G78 ME-GR-KH F2	Onderwerp	Datum	Legende		
	Detailplan	Juli 2019	Spoorcontouren	Coupehaken	
Meeuwen-Gruitrode - KMO Klein-Heide F2	Schaal 1 :200	0 — 10 m	S1 Spoornummer	Verstoring	
			-:- 68.508 Absolute hoogte (in m TAW)	V1M Vondstnummer	

ARON bvba
Archeologisch Projectbureau

Info over het booronderzoek of proefputtenonderzoek								
Projectcode	**Onderwerp**	**Type onderzoek**	**Context booronderzoek**	**Techniek**	**Soort**	**Diameter**	**Grid**	**Rapporteur**
2019G78	Oudsbergen - Kleine heide F2	Profielen	Proefsleuvenonderzoek	Mechanisch	Proefput	/	/	Patrick Reygel

Beschrijving van alle boringen of profielen

Projectcode	Nummer	Bodemkaart	Interpretatie	datum	Weersomst.	X-coördinaat	Y-coördinaat	X-coördinaat2	Y-coördinaat2	Hoogte 1 Taw	Hoogte 2 Taw	Landgebruik locatie	Vegetatie	Bijzonderheden	Plannummer	Fotonummer	Type Boor	Diameter	Techniek	Grid
2019G78	1	Sbf-bodem	Sbmt-bodem	15-jul-19	Zon/regen	231544	200299	231544	200299	68.36	67.47	Gras/weiland	Gras en gewas	/	Bijlage 6	MG-19-KH SL1 PR 1	/	/	Mechanisch	/
2019G78	2	Scm-bodem	Sbmt-bodem	15-jul-19	Zon/regen	231421	200277	231421	200277	67.99	66.61	Gras/weiland	Gras en gewas	/	Bijlage 6	MG-19-KH SL1 PR 2	/	/	Mechanisch	/
2019G78	3	Scm-bodem	Sbmt-bodem	15-jul-19	Zon/regen	231488	200267	231488	200267	68.14	66.70	Gras/weiland	Gras en gewas	/	Bijlage 6	MG-19-KH SL1 PR 3	/	/	Mechanisch	/
2019G78	4	Sbf-bodem	Sbmt-bodem	15-jul-19	Zon/regen	231539	200256	231539	200256	68.43	67.44	Gras/weiland	Gras en gewas	/	Bijlage 6	MG-19-KH SL1 PR 4	/	/	Mechanisch	/
2019G78	5	Scm-bodem	Sbmt-bodem	15-jul-19	Zon/regen	231421	200240	231421	200240	68.05	66.54	Gras/weiland	Gras en gewas	/	Bijlage 6	MG-19-KH SL1 PR 5	/	/	Mechanisch	/
2019G78	6	Sbf-bodem	Sbmt-bodem	15-jul-19	Zon/regen	231546	200225	231546	200225	68.11	66.86	Gras/weiland	Gras en gewas	/	Bijlage 6	MG-19-KH SL1 PR 6	/	/	Mechanisch	/
2019G78	7	Scm-bodem	Sbmt-bodem	15-jul-19	Zon/regen	231513	200206	231513	200206	68.32	66.68	Gras/weiland	Gras en gewas	/	Bijlage 6	MG-19-KH SL1 PR 7	/	/	Mechanisch	/
2019G78	8	Scm-bodem	Sbmt-bodem	15-jul-19	Zon/regen	231536	200193	231536	200193	68.27	66.66	Gras/weiland	Gras en gewas	/	Bijlage 6	MG-19-KH SL1 PR 8	/	/	Mechanisch	/
2019G78	9	Scm-bodem	Sbmt-bodem	15-jul-19	Zon/regen	231513	200175	231513	200175	68.31	66.66	Gras/weiland	Gras en gewas	/	Bijlage 6	MG-19-KH SL1 PR 9	/	/	Mechanisch	/
2019G78	10	Scm-bodem	Sbmt-bodem	15-jul-19	Zon/regen	231550	200165	231550	200165	68.52	66.85	Gras/weiland	Gras en gewas	/	Bijlage 6	MG-19-KH SL1 PR 10	/	/	Mechanisch	/
2019G78	11	Scm-bodem	Sbmt-bodem	15-jul-19	Zon/regen	231515	200146	231515	200146	68.36	66.83	Gras/weiland	Gras en gewas	/	Bijlage 6	MG-19-KH SL1 PR 11	/	/	Mechanisch	/
2019G78	12	Scm-bodem	Sbmt-bodem	15-jul-19	Zon/regen	200134	200134	200134	200134	68.41	66.98	Gras/weiland	Gras en gewas	/	Bijlage 6	MG-19-KH SL1 PR 12	/	/	Mechanisch	/
2019G78	13	Scm-bodem	Sbmt-bodem	15-jul-19	Zon/regen	231501	200223	231501	200223	68.44	67.01	Gras/weiland	Gras en gewas	/	Bijlage 6	MG-19-KH SL1 PR 13	/	/	Mechanisch	/
2019G78	14	Scm-bodem	Sbmt-bodem	15-jul-19	Zon/regen	231435	200201	231435	200201	67.82	66.08	Gras/weiland	Gras en gewas	/	Bijlage 6	MG-19-KH SL1 PR 14	/	/	Mechanisch	/
2019G78	15	Scm-bodem	Sbmt-bodem	15-jul-19	Zon/regen	231495	200190	231495	200190	68.26	67.03	Gras/weiland	Gras en gewas	/	Bijlage 6	MG-19-KH SL1 PR 15	/	/	Mechanisch	/
2019G78	16	Scm-bodem	Sbmt-bodem	15-jul-19	Zon/regen	231423	200171	231423	200171	67.76	66.24	Gras/weiland	Gras en gewas	/	Bijlage 6	MG-19-KH SL1 PR 16	/	/	Mechanisch	/
2019G78	17	Scm-bodem	Sbmt-bodem	15-jul-19	Zon/regen	231498	200162	231498	200162	68.35	66.84	Gras/weiland	Gras en gewas	/	Bijlage 6	MG-19-KH SL1 PR 17	/	/	Mechanisch	/
2019G78	18	Scm-bodem	Sbmt-bodem	15-jul-19	Zon/regen	231425	200149	231425	200149	67.77	66.51	Gras/weiland	Gras en gewas	/	Bijlage 6	MG-19-KH SL1 PR 18	/	/	Mechanisch	/
2019G78	19	Scm-bodem	Sbmt-bodem	15-jul-19	Zon/regen	231547	200121	231547	200121	68.33	66.65	Gras/weiland	Gras en gewas	/	Bijlage 6	MG-19-KH SL1 PR 19	/	/	Mechanisch	/
2019G78	20	Scm-bodem	Sbmt-bodem	15-jul-19	Zon/regen	231424	200096	231424	200096	68.31	67.02	Gras/weiland	Gras en gewas	/	Bijlage 6	MG-19-KH SL1 PR 20	/	/	Mechanisch	/
2019G78	21	Scm-bodem	Sbmt-bodem	15-jul-19	Zon/regen	231552	200093	231552	200093	68.25	67.02	Gras/weiland	Gras en gewas	/	Bijlage 6	MG-19-KH SL1 PR 21	/	/	Mechanisch	/
2019G78	22	Scm-bodem	Sbmt-bodem	15-jul-19	Zon/regen	231426	200066	231426	200066	68.47	66.78	Gras/weiland	Gras en gewas	/	Bijlage 6	MG-19-KH SL1 PR 22	/	/	Mechanisch	/
2019G78	23	Scm-bodem	Sbmt-bodem	15-jul-19	Zon/regen	231555	200058	231555	200058	68.39	66.89	Gras/weiland	Gras en gewas	/	Bijlage 6	MG-19-KH SL1 PR 23	/	/	Mechanisch	/
2019G78	24	Scm-bodem	Sbmt-bodem	15-jul-19	Zon/regen	231483	200043	231483	200043	68.50	67.10	Gras/weiland	Gras en gewas	/	Bijlage 6	MG-19-KH SL1 PR 24	/	/	Mechanisch	/

Beschrijving van de aardkundige eenheden per boor of profiel

Nr.	Nummer aard. eenheid	Bodemk. Interpr.	Geol. Interpr.	Begindiepte onder maaiveld	Einddiepte onder maaiveld	Conditie	Naam aardkundige eenheid	Bijmenging	Textuur	kleur	Munsell	Type bodemstructuur	Andere fenomenen	Grensduidelijkheid ondergrens	Grensregelmatigheid ondergrens	Grondwaterstand	Bovengrens roest	Bovengrens reductie	Classificatie veen	Classificatie organische bodem
1	1	Ploegvoor	/	0	40	Droog	Ap1	Kz (m)	S	GRBR	/	Korrelig	/	geleidelijk	recht	/	/	/	/	/
1	2	Recentere ophoging	/	40	55	Droog	Ap2	Kz (m)	S	LIBRGE	/	Korrelig	/	geleidelijk	golvend	/	/	/	/	/
1	3	/	Moderbodem: Winterslagzanden	55	90	Droog	C	Kz (m)	S	GE VLBROR	/	Korrelig	/	/	/	/	80	/	/	/
2	1	Ploegvoor	/	0	40	Droog	Ap1	Kz (m)	S	GRBR	/	Korrelig	/	geleidelijk	golvend	/	/	/	/	/
2	2	/	Moederbodem: Winterslagzanden	40	150	Droog	C	Kz (m)	S	WIGE tot WI, OR, ZW gevl.	/	Korrelig	/	/	/	/	80	/	/	/
3	1	Ploegvoor	/	0	30	Droog	Ap1	Kz (m)	S	BRGR	/	Korrelig	/	onduidelijk	golvend	/	/	/	/	/
3	2	Ophoging of dunne plag	/	30	50	Droog	Ap2	Kz (m)	S	DOBR	/	Korrelig	/	geleidelijk	golvend	/	/	/	/	/
3	3	/	Moederbodem: Winterslagzanden	50	130	Droog	C	Kz (m)	S	WIGR VL LIBR tot OR VL WIGR	/	Korrelig	/	/	/	/	90	/	/	/
4	1	Ploegvoor	/	0	20	Droog	Ap1	Kz (m)	S	BRGR	/	Korrelig	/	duidelijk	recht	/	/	/	/	/
4	2	/	Moederbodem: Winterslagzanden	20	80	Droog	C	Kz (m)	S	ORGE	/	Korrelig	/	/	/	/	60	/	/	/
5	1	Ploegvoor	/	0	30	Droog	Ap1	Kz (m)	S	BRGR	/	Korrelig	/	onduidelijk	golvend	/	/	/	/	/
5	2	Dunne plag of ophoging	/	30	50	Droog	Ap2	Kz (m)	S	DOBR	/	Korrelig	/	geleidelijk	recht	/	/	/	/	/
5	3	/	Moederbodem: Winterslagzanden	50	120	Droog	C	Kz (m)	S	ORGE tot WIGE	/	Korrelig	/	/	/	/	80	/	/	/
6	1	Ploegvoor	/	0	40	Droog	Ap1	Kz (m)	S	BR	/	Korrelig	/	abrupt	recht	/	/	/	/	/
6	2	/	Verploegde E-horizont	40	55	Droog	E + Ap1	Kz (m)	S	WIGR VL BR	/	Korrelig	/	/	/	/	/	/	/	/
6	3	/	B-horizont met ijzeraanrijking	55	70	Droog	Bs	Kz (m)	S	ZWBR	/	Korrelig	/	geleidelijk	golvend	/	/	/	/	/
6	4	/	Moederbodem: Winterslagzanden	70	150	Droog	C	Kz (m)	S	WIGE VL BEI tot ORGR VL OR	/	Korrelig	/	/	/	/	90	/	/	/
7	1	Ploegvoor	/	0	40	Droog	Ap1	Kz (m)	S	BR	/	Korrelig	/	onduidelijk	recht	/	/	/	/	/
7	2	/	Restje B-horizont	40	45	Droog	Bs	Kz (m)	S	GEOR VL BR	/	Korrelig	/	geleidelijk	golvend	/	/	/	/	/
13	1	Ploegvoor		0	40	Droog	Ap1	Kz (m)	S	BR	/	Korrelig	/	duidelijk	recht	/	/	/	/	/
13	2	/	Restje B-horizont	40	50	Droog	Bs	Kz (m)	S	BRGR	/	Korrelig	/	geleidelijk	golvend	/	/	/	/	/
13	3	/	Moederbodem: Winterslagzanden	50	110	Droog	C	Kz (m)	S	WIGE tot GEOR VL GRWI	/	Korrelig	/	/	/	/	70	/	/	/
7	3	/	Moederbodem: Winterslagzanden	45	150	Droog	C	Kz (m)	S	WIGE VL BEI tot ORGE VL OR	/	Korrelig	/	/	/	/	60	/	/	/
8	1	/	Ploegvoor	0	40	Droog	Ap1	Kz (m)	S	BRGR	/	Korrelig	/	geleidelijk	recht	/	/	/	/	/

Nr.	Nummer aard. eenheid	Bodemk. Interpr.	Geol. Interpr.	Begindiepte onder maaiveld	Einddiepte onder maaiveld	Conditie	Naam aardkundige eenheid	Bijmenging	Textuur	kleur	Munsell	Type bodemstructuur	Andere fenomenen	Grensduidelijkheid ondergrens	Grensregelmatigheid ondergrens	Grondwaterstand	Bovengrens roest	Bovengrens reductie	Classificatie veen	Classificatie organische bodem
8	2	Dunne plag of recentere ophoging	/	40	60	Droog	Ap2	Kz (m)	S	BR	/	Korrelig	/	geleidelijk	recht	/	/	/	/	/
8	3	/	Restje B-horizont	60	70	Droog	Bs	Kz (m)	S	WIGE VL ZWBR	/	Korrelig	/	geleidelijk	recht	/	/	/	/	/
8	4	/	Moederbodem: Winterslagzanden	70	140	Droog	C	Kz (m)	S	WIGE tot ORGE VL OR	/	Korrelig	/	/	/	/	80	/	/	/
14	1	Ploegvoor	/	0	45	Droog	Ap1	Kz (m)	S	BRGR	/	Korrelig	/	duidelijk	recht	/	/	/	/	/
14	2	/	Moederbodem: Winterslagzanden	45	180	Droog	C	Kz (m)	S	WIGR tot BEIGR	/	Korrelig	/	/	/	/	60	/	/	/
15	1	Ploegvoor	/	0	40	Droog	Ap1	Kz (m)	S	BRGR	/	Korrelig	/	duidelijk	recht	/	/	/	/	/
15	2	/	Moederbodem: Winterslagzanden	40	130	Droog	C	Kz (m)	S	WIGR tot WIGR VL ORBR	/	Korrelig	/	/	/	/	80	/	/	/
9	1	Ploegvoor	/	0	40	Droog	Ap1	Kz (m)	S	BRGR	/	Korrelig	/	geleidelijk	recht	/	/	/	/	/
9	2	/	Verploegd restje Bs	40	55	Droog	Bs	Kz (m)	S	WIGE VL BRZW	/	Korrelig	/	geleidelijk	golvend	/	/	/	/	/
9	3	/	Moederbodem: Winterslagzanden	55	150	Droog	C	Kz (m)	S	WIGE VL BEI tot ORGE VL OR	/	Korrelig	/	/	/	/	90	/	/	/
16	1	Ploegvoor	/	0	30	Droog	Ap1	Kz (m)	S	BRGR	/	Korrelig	/	geleidelijk	golvend	/	/	/	/	/
16	2	Dunne plag of ophoging	/	30	50	Droog	Ap2	Kz (m)	S	BR	/	Korrelig	/	onduidelijk	recht	/	/	/	/	/
16	3	/	Moederbodem: Winterslagzanden	50	150	Droog	C	Kz (m)	S	BEI VL WIBR tot OR VL WIGE	/	Korrelig	/	/	/	/	80	/	/	/
10	1	Ploegvoor	/	0	40	Droog	Ap1	Kz (m)	S	BRGR	/	Korrelig	/	duidelijk	recht	/	/	/	/	/
10	2	Recente ophoging	/	40	70	Droog	Ap2	Kz (m)	S	BRGRO	/	Korrelig	/	duidelijk	golvend	/	/	/	/	/
10	3	/	Verploegde E-horizont	70	80	Droog	E	Kz (m)	S	WIGR tot LIGR	/	Korrelig	/	duidelijk	recht	/	/	/	/	/
10	4	/	B-horizont	80	90	Droog	Bs	Kz (m)	S	ZWGR	/	Korrelig	/	geleidelijk	golvend	/	/	/	/	/
10	5	/	Moederbodem: Winterslagzanden	90	160	Droog	C	Kz (m)	S	WIGE tot OR GR gevl.	/	Korrelig	/	/	/	/	100	/	/	/
17	1	Ploegvoor	/	0	40	Droog	Ap1	Kz (m)	S	BRGR	/	Korrelig	/	geleidelijk	recht	/	/	/	/	/
17	2	Ophoging of dunne plag met wortelgang	/	40	50	Droog	Ap2	Kz (m)	S	LIBRGR	/	Korrelig	/	duidelijk	golvend	/	/	/	/	/
17	3	/	Moederbodem: Winterslagzanden	50	140	Droog	C	Kz (m)	S	WIGE tot WIGR VL ORBR	/	Korrelig	/	/	/	/	70	/	/	/
11	1	Ploegvoor	/	0	50	Droog	Ap1	Kz (m)	S	BRGR	/	Korrelig	/	geleidelijk	recht	/	/	/	/	/
11	2	/	Verploegde Bs-horizont	50	60	Droog	Bs	Kz (m)	S	WIGE VL DOBR	/	Korrelig	/	geleidelijk	golvend	/	/	/	/	/
11	3	/	Moederbodem: Winterslagzanden	60	160	Droog	C	Kz (m)	S	GEOR tot WIGE VL BEIBR	/	Korrelig	/	/	/	/	90	/	/	/

Nr.	Nummer aard. eenheid	Bodemk. Interpr.	Geol. Interpr.	Begindiepte onder maaiveld	Einddiepte onder maaiveld	Conditie	Naam aardkundige eenheid	Bijmenging	Textuur	kleur	Munsell	Type bodemstructuur	Andere fenomenen	Grensduidelijkheid ondergrens	Grensregelmatigheid ondergrens	Grondwaterstand	Bovengrens roest	Bovengrens reductie	Classificatie veen	Classificatie organische bodem
18	1	Ploegvoor	/	0	30	Droog	Ap1	Kz (m)	S	BRGR	/	Korrelig	/	geleidelijk	recht	/	/	/	/	/
18	2	/	Deels verploegde Bs horizont	30	45	Droog	Bs	Kz (m)	S	LIBR VL GEOR	/	Korrelig	/	geleidelijk	golvend	/	/	/	/	/
18	3	/	Moederbodem: Winterslagzanden	45	120	Droog	C	Kz (m)	S	WIGE VL OR	/	Korrelig	/	/	/	/	80	/	/	/
12	1	Ploegvoor	/	0	40	Droog	Ap1	Kz (m)	S	BRGR	/	Korrelig	/	duidelijk	recht	/	/	/	/	/
12	2	/	Verploegde Bs-horizont	40	50	Droog	Bs	Kz (m)	S	GEGR VL DOBR	/	Korrelig	/	geleidelijk	golvend	/	/	/	/	/
12	3	/	Moederbodem: Winterslagzanden	50	140	Droog	C	Kz (m)	S	BEIGE tot WIGE vL OR	/	Korrelig	/	/	/	/	90	/	/	/
19	1	Ploegvoor	/	0	35	Droog	Ap1	Kz (m)	S	BRGR	/	Korrelig	/	geleidelijk	recht	/	/	/	/	/
19	2	Dunne plag of ophoging	/	35	55	Droog	Ap2	Kz (m)	S	BEGR	/	Korrelig	/	geleidelijk	recht	/	/	/	/	/
19	3	/	Deels verploegde E-horizont	55	65	Droog	E	Kz (m)	S	WIGR VL GR	/	Korrelig	/	geleidelijk	golvend	/	/	/	/	/
19	4	/	Bs-horizont	65	75	Droog	Bs	Kz (m)	S	ZWBR VL BEIGE	/	Korrelig	/	geleidelijk	recht	/	/	/	/	/
19	5	/	Moederbodem: Winterslagzanden	75	160	Droog	C	Kz (m)	S	WIGE VL BROR	/	Korrelig	/	/	/	/	100	/	/	/
20	1	Ploegvoor	/	0	30	Droog	Ap1	Kz (m)	S	BRGR	/	Korrelig	/	geleidelijk	recht	/	/	/	/	/
20	2	Ophoging of dunne plag	/	30	60	Droog	Ap2	Kz (m)	S	LIBRGR	/	Korrelig	/	geleidelijk	recht	/	/	/	/	/
20	3	/	Deels verploegde Bs-horizont	60	70	Droog	Bs	Kz (m)	S	DOBRGR	/	Korrelig	/	geleidelijk	golvend	/	/	/	/	/
20	4	/	Moederbodem: Winterslagzanden	70	120	Droog	C	Kz (m)	S	WIGE VL OR	/	Korrelig	/	/	/	/	90	/	/	/
21	1	Ploegvoor	/	0	30	Droog	Ap1	Kz (m)	S	BRGR	/	Korrelig	/	geleidelijk	recht	/	/	/	/	/
21	2	Dunne plag of ophoging	/	30	50	Droog	Ap2	Kz (m)	S	BRGR	/	Korrelig	/	geleidelijk	recht	/	/	/	/	/
21	3	/	Bs-horizont	50	60	Droog	Bs	Kz (m)	S	DOBRGR VLORGE	/	Korrelig	/	geleidelijk	golvend	/	/	/	/	/
21	4	/	Moederbodem: Winterslagzanden	60	150	Droog	C	Kz (m)	S	GEVL OR WIGE	/	Korrelig	/	/	/	/	80	/	/	/
22	1	Ploegvoor	/	0	35	Droog	Ap1	Kz (m)	S	BRGR	/	Korrelig	/	geleidelijk	golvend	/	/	/	/	/
22	2	Ophoging of dunne plag	/	35	60	Droog	Ap2	Kz (m)	S	BR	/	Korrelig	/	geleidelijk	recht	/	/	/	/	/
22	3	/	Deels verploegde Bs-horizont	60	70	Droog	Bs	Kz (m)	S	DOBRGR VL BEI	/	Korrelig	/	geleidelijk	golvend	/	/	/	/	/
22	4	/	Moederbodem: Winterslagzanden	70	165	Droog	C	Kz (m)	S	WIGE VL ORBR	/	Korrelig	/	/	/	/	90	/	/	/
23	1	Ploegvoor	/	0	35	Droog	Ap1	Kz (m)	S	BRGR	/	Korrelig	/	geleidelijk	recht	/	/	/	/	/
23	2	Dunne plag of ophoging	/	35	60	Droog	Ap2	Kz (m)	S	LIBRGR	/	Korrelig	/	geleidelijk	golvend	/	/	/	/	/

Nr.	Nummer aard. eenheid	Bodemk. Interpr.	Geol. Interpr.	Begindiepte onder maaiveld	Einddiepte onder maaiveld	Conditie	Naam aardkundige eenheid	Bijmenging	Textuur	kleur	Munsell	Type bodemstructuur	Andere fenomenen	Grensduidelijkheid ondergrens	Grensregelmatigheid ondergrens	Grondwaterstand	Bovengrens roest	Bovengrens reductie	Classificatie veen	Classificatie organische bodem
23	3	/	Moederbodem: Winterslagzanden	60	150	Droog	C	Kz (m)	S	WIGE tot ORBR	/	Korrelig	/	/	/	/	90	/	/	/
24	1	Ploegvoor	/	0	50	Droog	Ap1	Kz (m)	S	BRGR	/	Korrelig	/	geleidelijk	golvend	/	/	/	/	/
24	2	/	Moederbodem: Winterslagzanden	50	130	Droog	C	Kz (m)	S	WIGE tot OR VL WIGR	/	Korrelig	/	/	/	/	80	/	/	/

FOTOLIJST Proefsleuvenonderzoek

Overzicht:

- MG-19-KH Overzicht: 12 foto's

Sleuf en kijkvensters

- Kijkvenster 1
  - Coupes
    - MG-19-KH KV1 VL1 S3: 4 foto's
    - MG-19-KH KV1 VL1 S19: 3 foto's
    - MG-19-KH KV1 VL1 S26: 4 foto's
    - MG-19-KH KV1 VL1 S30: 9 foto's
  - Sporen
    - MG-19-KH KV1 VL1 S18: 3 foto's
    - MG-19-KH KV1 VL1 S19: 3 foto's
    - MG-19-KH KV1 VL1 S20: 3 foto's
    - MG-19-KH KV1 VL1 S21: 3 foto's
    - MG-19-KH KV1 VL1 S22: 3 foto's
    - MG-19-KH KV1 VL1 S23-26: 10 foto's
    - MG-19-KH KV1 VL1 S27: 3 foto's
    - MG-19-KH KV1 VL1 S28: 3 foto's
    - MG-19-KH KV1 VL1 S29: 3 foto's
    - MG-19-KH KV1 VL1 S30: 3 foto's
  - Structuren
    - MG-19-KH KV1 VL1 STR 1: 18 foto's
- Kijkvenster 2
  - Coupes
    - MG-19-KH KV2 VL1 S41: 3 foto's
    - MG-19-KH KV2 VL1 S42: 3 foto's
    - MG-19-KH KV2 VL1 S52: 4 foto's
  - Sporen
    - MG-19-KH KV2 VL1 S52: 3 foto's
  - Vlak
    - MG-19-KH KV2 VL1: 4 foto's
- Kijkvenster 3
  - Coupes
    - MG-19-KH KV3 VL1 S47: 3 foto's
  - Sporen
    - MG-19-KH KV3 VL1 S47: 3 foto's
  - Vlak
    - MG-19-KH KV3 VL1: 4 foto's
- Sleuf 1
  - Profiel
    - MG-19-KH SL1 PR 1: 3 foto's
  - Sporen
    - MG-19-KH SL1 VL1 rec. Paalsporen: 5 foto's
    - MG-19-KH SL1 VL1 S1: 6 foto's
    - MG-19-KH SL1 VL1 S2 : 8 foto's
    - MG-19-KH SL1 VL1 S2-5: 6 foto's
    - MG-19-KH SL1 VL1 S3: 3 foto's
    - MG-19-KH SL1 VL1 S4: 3 foto's
    - MG-19-KH SL1 VL1 S5: 8 foto's

        - MG-19-KH SL1 VL1 S6: 3 foto's
    - Vlak
        - MG-19-KH SL1 VL1: 7 foto's
- Sleuf 2
    - Profiel
        - MG-19-KH SL2 PR 2: 3 foto's
    - Vlak
        - MG-19-KH SL2 VL1: 6 foto's
- Sleuf 3
    - Coupes
        - MG-19-KH SL3 VL1 S8-10: 6 foto's
    - Profiel
        - MG-19-KH SL3 PR 3: 4 foto's
    - Sporen
        - MG-19-KH SL3 VL1 S7: 3 foto's
        - MG-19-KH SL3 VL1 S7-13: 9 foto's
        - MG-19-KH SL3 VL1 S8: 4 foto's
        - MG-19-KH SL3 VL1 S9: 4 foto's
        - MG-19-KH SL3 VL1 S10: 5 foto's
        - MG-19-KH SL3 VL1 S11: 3 foto's
        - MG-19-KH SL3 VL1 S12: 4 foto's
        - MG-19-KH SL3 VL1 S13: 4 foto's
        - MG-19-KH SL3 VL1 S14: 3 foto's
        - MG-19-KH SL3 VL1 S15: 4 foto's
    - Vlak
        - MG-19-KH SL3 VL1: 15 foto's
- Sleuf 4
    - Profiel
        - MG-19-KH SL4 PR 4: 3 foto's
    - Sporen
        - MG-19-KH SL4 S16: 3 foto's
    - Vlak
        - MG-19-KH SL4: 6 foto's
- Sleuf 5
    - Profiel
        - MG-19-KH SL54 PR 5: 3 foto's
    - Sporen
        - MG-19-KH SL5 VL1 S17: 3 foto's
    - Vlak
        - MG-19-KH SL5 VL1: 9 foto's
- Sleuf 6
    - Coupes
        - MG-19-KH SL6 VL1 S34-35: 5 foto's
        - MG-19-KH SL6 VL1 S37: 3 foto's
        - MG-19-KH SL6 VL1 S38: 2 foto's
        -
    - Profiel
        - MG-19-KH SL6 PR 6: 5 foto's
        - MG-19-KH SL6b PR 13: 3 foto's
    - Sporen
        - MG-19-KH SL6 S31: 6 foto's
        - MG-19-KH SL6 S32: 3 foto's
        - MG-19-KH SL6 VL1 S32-40: 4 foto's

        - MG-19-KH SL6 VL1 S33-35: 6 foto's
        - MG-19-KH SL6 VL1 S36: 4 foto's
        - MG-19-KH SL6 VL1 S37: 3 foto's
        - MG-19-KH SL6 VL1 S38: 5 foto's
        - MG-19-KH SL6 VL1 S39: 3 foto's
        - MG-19-KH SL6 VL1 S40: 3 foto's
    - Vlak
        - MG-19-KH SL6 VL1: 3 foto's
- Sleuf 7
    - Profiel
        - MG-19-KH SL7 PR 7: 3 foto's
        - MG-19-KH SL7b PR 14: 3 foto's
    - Sporen
        - MG-19-KH SL7 VL1 S41: 3 foto's
        - MG-19-KH SL7 VL1 S42: 3 foto's
    - Vlak
        - MG-19-KH SL7 VL1: 3 foto's
- Sleuf 8
    - Profiel
        - MG-19-KH SL 8 PR 8: 3 foto's
        - MG-19-KH SL 8 PR 15: 3 foto's
    - Vlak
        - MG-19-KH SL8 VL1: 6 foto's
- Sleuf 9
    - Profiel
        - MG-19-KH SL9 PR 9: 3 foto's
        - MG-19-KH SL9 PR 16: 3 foto's
    - Vlak
        - MG-19-KH SL9 VL1: 9 foto's
- Sleuf 10
    - Profiel
        - MG-19-KH SL10 PR 10: 3 foto's
        - MG-19-KH SL10 PR 17: 3 foto's
    - Vlak
        - MG-19-KH SL10: 9 foto's
- Sleuf 11
    - Profiel
        - MG-19-KH SL11 PR 11: 3 foto's
        - MG-19-KH SL11 PR 18: 3 foto's
    - Vlak
        - MG-19-KH SL11 VL1: 6 foto's
- Sleuf 12
    - Profiel
        - MG-19-KH SL12 PR 12: 3 foto's
    - Sporen
        - MG-19-KH SL12 S43-46: 8 foto's
    - Vlak
        - MG-19-KH SL12 VL1: 9 foto's
- Sleuf 13
    - Profiel
        - MG-19-KH SL13 PR 19: 3 foto's
    - Sporen
        - MG-19-KH SL13 VL1 S47: 5 foto's

        - Vlak
            - MG-19-KH SL13 VL1: 3 foto's
- Sleuf 14
    - Profiel
        - MG-19-KH SL14 PR 20: 3 foto's
    - Vlak
        - MG-19-KH SL14 VL1: 6 foto's
- Sleuf 15
    - Profiel
        - MG-19-KH SL1 PR 21: 3 foto's
    - Vlak
        - MG-19-KH SL15 VL1: 3 foto's
- Sleuf 16
    - Profiel
        - MG-19-KH SL1 PR 22: 3 foto's
    - Sporen
        - MG-19-KH SL16 VL1 S48-50: 3 foto's
    - Vlak
        - MG-19-KH SL16 VL1: 3 foto's
- Sleuf 17
    - Profiel
        - MG-19-KH SL1 PR 23: 3 foto's
    - Vlak
        - MG-19-KH SL17 VL1: 3 foto's
- Sleuf 18
    - Profiel
        - MG-19-KH SL1 PR 24: 3 foto's
    - Sporen
        - MG-19-KH SL18 VL1 S51: 4 foto's
    - Vlak
        - MG-19-KH SL18 VL1: 3 foto's

Spoornr	Laag	Sleuf	Vlak	Gecoupeerd	Soort	Beschrijving	Vorm	Afmetingen (L x B x D (m))	Kleur	Samenstelling	Aard	Bioturbatie	Oriëntatie	Aflijning	Begin	Einde	Associaties	Relaties	Registratiedatum	Fotonummer	Plannummer	Identificatie coupe	Opmerking
1	1	1	1	ONWAAR	Paalkuil	Recentere paalkuil, gelegen onder Ap2, mogelijk van oude stalling	Rond	60 cm diam.	ZWGR VL WIGR GEBEI	Za + Kz (zw)	homogeen	m	/	Duidelijk	/	/	/	/	9/7/2019-12/7/2019	MG-19-KH SL1 VL1 S1	Overzichtsplan	/	/
2	1	1	1	ONWAAR	Paalkuil	Recentere paalkuil. Deel van structuur 1 (S2-5 + S18-26) mogelijk van oude stalling.	Rond	ca. 60 cm diam.	ZWGR VL WIGR GEBEI	Za + Kz (v)	homogeen	m	/	Duidelijk	/	/	/	Gelijktijdig met S2-5 + S18-26	9/7/2019-12/7/2019	MG-19-KH SL1 VL1 S2	Overzichtsplan	/	/
3	1	1	1	WAAR	Paalkuil	Recentere paalkuil. Deel van structuur 1 (S2-5 + S18-26) mogelijk van oude stalling.	Rond	ca. 60 cm diam.	ZWGR VL WIGR GEBEI	Za + Kz (v)	homogeen	m	/	Duidelijk	/	/	/	Gelijktijdig met S2-5 + S18-26	9/7/2019-12/7/2019	MG-19-KH SL1 VL1 S3	Overzichtsplan	Coupe S3	/
4	1	1	1	ONWAAR	Paalkuil	Recentere paalkuil. Deel van structuur 1 (S2-5 + S18-26) mogelijk van oude stalling.	Rond	ca. 60 cm diam.	ZWGR VL WIGR GEBEI	Za + Kz (v)	homogeen	m	/	Duidelijk	/	/	/	Gelijktijdig met S2-5 + S18-26	9/7/2019-12/7/2019	MG-19-KH SL1 VL1 S4	Overzichtsplan	/	/
5	1	1	1	ONWAAR	Paalkuil	Recentere paalkuil. Deel van structuur 1 (S2-5 + S18-26) mogelijk van oude stalling. Bevat grote steen (natuurlijk)	Rond	ca. 60 cm diam.	ZWGR VL WIGR GEBEI	Za + Kz (v)	homogeen	m	/	Duidelijk	/	/	/	Gelijktijdig met S2-5 + S18-26	9/7/2019-12/7/2019	MG-19-KH SL1 VL1 S5	Overzichtsplan	/	/
6	1	1	1	ONWAAR	Paalkuil	Zelfde als S2-5 e.a. Maar verderop gelegen en kleiner. Oude weipaal/perceelspaal?	Rond	ca. 35 cm diam.	ZWGR VL WIGR GEBEI	Za + Kz (m)	homogeen	m	/	Duidelijk	/	/	/	/	9/7/2019-12/7/2019	MG-19-KH SL1 VL1 S6	Overzichtsplan	/	/
7	1	3	1	ONWAAR	Paalkuil	Recentere weidepaal/perceelspaal	Rond	ca. 35 cm diam.	BRGR	Za + Hk (zw), Kz (w)	homogeen	m	/	Duidelijk	/	/	/	/	9/7/2019-12/7/2019	MG-19-KH SL3 VL1 S7	Overzichtsplan	/	/
8	1	3	1	WAAR	Paalkuil	Recentere weidepaal/perceelspaal stalpaal	Onregelmatig	ca. 55 cm diam.	BRGR VLGE, GR	Za + Hk (zw), Kz (w)	homogeen	m	/	Duidelijk	/	/	/	Ouder dan S9	9/7/2019-12/7/2019	MG-19-KH SL3 VL1 S8	Overzichtsplan	Coupe S8	/
9	2	3	1	WAAR	Greppel	Laag in greppel	/	/	GRGE	Za + kz (w)	homogeen	m	/	Vaag	/	/	/	/	9/7/2019-12/7/2019	MG-19-KH SL3 VL1 S9	Overzichtsplan	Coupe S9	/
9	0	3	1	WAAR	Greppel	Vermoedelijk perceelsgrens	Langwerpig	3m x 0,4m	/	/	/	m	WNW-OZO	/	/	/	/	Jonger dan S8 en S9	9/7/2019-12/7/2019	MG-19-KH SL3 VL1 S9	Overzichtsplan	Coupe S9	/
9	1	3	1	WAAR	Greppel	Laag in greppel	/	/	ZWGR	Za + Kz (w), Hk (zw)	homogeen	m	/	Vaag	/	/	/	/	9/7/2019-12/7/2019	MG-19-KH SL3 VL1 S9	Overzichtsplan	Coupe S9	/
10	1	3	1	WAAR	Paalkuil	Recentere weidepaal/perceelspaal stalpaal	Rond	60 cm diam.	BRGR VL GEGR	Za + Hk (zw), Kz (w)	Homogeen	m	/	Duidelijk	/	/	/	Ouder dan S9	9/7/2019-12/7/2019	MG-19-KH SL3 VL1 S10	Overzichtsplan	Coupe S10	/
11	1	3	1	ONWAAR	Paalkern	Recentere weidepaal/perceelspaal stalpaal	/	/	ZWGR	Za + Kz (w), Hk (zw)	homogeen	m	/	Vaag	/	/	/	/	9/7/2019-12/7/2019	MG-19-KH SL3 VL1 S11	Overzichtsplan	/	/
11	2	3	1	ONWAAR	Paalkuil	Recentere weidepaal/perceelspaal stalpaal	/	/	LIGR	Za + kz (w)	homogeen	m	/	Duidelijk	/	/	/	/	9/7/2019-12/7/2019	MG-19-KH SL3 VL1 S11	Overzichtsplan	/	/
11	0	3	1	ONWAAR	Paalkuil	Recentere weidepaal/perceelspaal stalpaal	Rond	50 cm diam.	/	/	/	m	/	/	/	/	/	Ouder dan S9	9/7/2019-12/7/2019	MG-19-KH SL3 VL1 S11	Overzichtsplan	/	/
12	1	3	1	ONWAAR	paalkern	Recentere weidepaal/perceelspaal stalpaal	/	/	ZWGR	Za + Kz (w)	homogeen	m	/	Duidelijk	/	/	/	/	9/7/2019-12/7/2019	MG-19-KH SL3 VL1 S12	Overzichtsplan	/	/
12	2	3	1	ONWAAR	Paalkuil	Recentere weidepaal/perceelspaal stalpaal	/	/	GR VL LIGR	Za + hk (zw), Kz (w)	homogeen	m	/	Duidelijk	/	/	/	/	9/7/2019-12/7/2019	MG-19-KH SL3 VL1 S12	Overzichtsplan	/	/
12	0	3	1	ONWAAR	Paalkuil met paalkern	Recentere weidepaal/perceelspaal stalpaal	Ovaal	ca. 50 x 60 cm	/	/	/	m	O-W	Duidelijk	/	/	/	/	9/7/2019-12/7/2019	MG-19-KH SL3 VL1 S12	Overzichtsplan	/	/
13	1	3	1	ONWAAR	Paalkuil	Recentere weidepaal/perceelspaal of stalpaal	Onregelmatig	ca. 30 x 60 cm	DOGR	Za + Hk (zw), Kz (w)	Homogeen	m	O-W	Duidelijk	/	/	/	/	9/7/2019-12/7/2019	MG-19-KH SL3 VL1 S13	Overzichtsplan	/	/
14	1	3	1	ONWAAR	Kuil	Kuil of restje Ap2: weg na heropschaven	Onregelmatig	Ca. 30 x 55 cm	ZWGR VL WIGR GEBEI	Za + Kz (v)	Homogeen	m	/	Duidelijk	/	/	/	/	9/7/2019-12/7/2019	MG-19-KH SL3 VL1 S14	Overzichtsplan	/	/
15	1	1-5a	1	ONWAAR	Greppel	Vermoedelijk perceelsgrens	Langwerpig	80-90 cm breed	BRGR	Za + Roe (v), Kz (v), Hk (zw)	Homogeen	m	NNO-ZZW	Duidelijk	/	/	/	/	9/7/2019-12/7/2019	MG-19-KH SL3 VL1 S15	Overzichtsplan	/	/
16	1	4	1	ONWAAR	Kuil	Kuil of paalkuil? Zeer ondiep, weg na heropschaven.	Ovaal	80 x 40 cm	BRGR	Za + Hk (zw), Kz (w)	Homogeen	m	N-Z	Duidelijk	/	/	/	/	9/7/2019-12/7/2019	MG-19-KH SL4 S16	Overzichtsplan	/	/
17	1	5b	1	ONWAAR	Karresporen	Restant van oude Kolisstraat. Idem aan S31.	Langwerpig	min. 3 m breed	LIBRGR	Za + Hk (zw), Kz (w)	Homogeen	m	WNW-OZO	Duidelijk	/	/	/	/	9/7/2019-12/7/2019	MG-19-KH SL5 VL1 S17	Overzichtsplan	/	/
18	1	KV1	1	ONWAAR	Paalkuil	Recentere paalkuil. Deel van structuur 1 (S2-5 + S18-26) mogelijk van oude stalling.	Rond	ca. 40 cm diam.	ZWGR VL WIGR GEBEI	Za + Kz (v)	Homogeen	m	/	Duidelijk	/	/	/	Gelijktijdig met S2-5 + S18-26	9/7/2019-12/7/2019	MG-19-KH KV1 VL1 S18	Overzichtsplan	/	/
19	1	KV1	1	WAAR	Paalkuil	Recentere paalkuil. Deel van structuur 1 (S2-5 + S18-26) mogelijk van oude stalling.	Rond	ca. 60 cm diam.	ZWGR VL WIGR GEBEI	Za + Kz (v)	Homogeen	m	/	Duidelijk	/	/	/	Gelijktijdig met S2-5 + S18-26	9/7/2019-12/7/2019	MG-19-KH KV1 VL1 S19	Overzichtsplan	Coupe S19	/
20	1	KV1	1	ONWAAR	Paalkuil	Recentere paalkuil. Deel van structuur 1 (S2-5 + S18-26) mogelijk van oude stalling.	Rond	ca. 60 cm diam.	ZWGR VL WIGR GEBEI	Za + Kz (v)	Homogeen	m	/	Duidelijk	/	/	/	Gelijktijdig met S2-5 + S18-26	9/7/2019-12/7/2019	MG-19-KH KV1 VL1 S20	Overzichtsplan	/	/

Spoornr	Laag	Sleuf	Vlak	Gecoupeerd	Soort	Beschrijving	Vorm	Afmetingen (L x B x D (m))	Kleur	Samenstelling	Aard	Bioturbatie	Oriëntatie	Aflijning	Begin	Einde	Associaties	Relaties	Registratiedatum	Fotonummer	Plannummer	Identificatie coupe	Opmerking
21	1	KV1	1	ONWAAR	Paalkuil	Recentere paalkuil. Deel van structuur 1 (S2-5 + S18-26) mogelijk van oude stalling.	Rond	ca. 60 cm diam.	ZWGR VL WIGR GEBEI	Za + Kz (v)	Homogeen	m	/	Duidelijk	/	/	/	Gelijktijdig met S2-5 + S18-26	9/7/2019-12/7/2019	MG-19-KH KV1 VL1 S21	Overzichtsplan	/	/
22	1	KV1	1	ONWAAR	Paalkuil	Recentere paalkuil. Deel van structuur 1 (S2-5 + S18-26) mogelijk van oude stalling.	Rond	ca. 60 cm diam.	ZWGR VL WIGR GEBEI	Za + Kz (v)	Homogeen	m	/	Duidelijk	/	/	/	Gelijktijdig met S2-5 + S18-26	9/7/2019-12/7/2019	MG-19-KH KV1 VL1 S22	Overzichtsplan	/	/
23	1	KV1	1	ONWAAR	Paalkuil	Recentere paalkuil. Deel van structuur 1 (S2-5 + S18-26) mogelijk van oude stalling.	Rond	ca. 18 cm diam.	ZWGR VL WIGR GEBEI	Za + Kz (v)	Homogeen	m	/	Duidelijk	/	/	/	Gelijktijdig met S2-5 + S18-26	9/7/2019-12/7/2019	MG-19-KH KV1 VL1 S23-26	Overzichtsplan	/	/
24	1	KV1	1	ONWAAR	Paalkuil	Recentere paalkuil. Deel van structuur 1 (S2-5 + S18-26) mogelijk van oude stalling.	Rond	ca. 18 cm diam.	ZWGR VL WIGR GEBEI	Za + Kz (v)	Homogeen	m	/	Duidelijk	/	/	/	Gelijktijdig met S2-5 + S18-26	9/7/2019-12/7/2019	MG-19-KH KV1 VL1 S23-26	Overzichtsplan	/	/
25	1	KV1	1	ONWAAR	Paalkuil	Recentere paalkuil. Deel van structuur 1 (S2-5 + S18-26) mogelijk van oude stalling.	Rond	ca. 23 cm diam.	ZWGR VL WIGR GEBEI	Za + Kz (v)	Homogeen	m	/	Duidelijk	/	/	/	Gelijktijdig met S2-5 + S18-26	9/7/2019-12/7/2019	MG-19-KH KV1 VL1 S23-26	Overzichtsplan	/	/
26	1	KV1	1	WAAR	Paalkuil	Recentere paalkuil. Deel van structuur 1 (S2-5 + S18-26) mogelijk van oude stalling.	Rond	ca. 23 cm diam.	ZWGR VL WIGR GEBEI	Za + Kz (v)	Homogeen	m	/	Duidelijk	/	/	/	Gelijktijdig met S2-5 + S18-26	9/7/2019-12/7/2019	MG-19-KH KV1 VL1 S23-26	Overzichtsplan	Coupe S26	/
27	1	KV1	1	ONWAAR	Paalkuil	Recentere paalkuil. Behorend tot perceelsgrens	Rond	Ca. 20 cm diam.	ZWGR VL WIGR GEBEI	Za + Kz (v)	Homogeen	m	/	Duidelijk	/	/	/	/	9/7/2019-12/7/2019	MG-19-KH KV1 VL1 S27	Overzichtsplan	/	/
28	1	KV1	1	ONWAAR	Paalkuil	Recentere paalkuil. Behorend tot perceelsgrens	Rond	Ca. 20 cm diam.	ZWGR VL WIGR GEBEI	Za + Kz (v)	Homogeen	m	/	Duidelijk	/	/	/	/	9/7/2019-12/7/2019	MG-19-KH KV1 VL1 S28	Overzichtsplan	/	/
29	1	KV1	1	ONWAAR	Paalkuil	Recentere paalkuil. Behorend tot perceelsgrens	Rond	Ca. 20 cm diam.	ZWGR VL WIGR GEBEI	Za + Kz (v)	Homogeen	m	/	Duidelijk	/	/	/	/	9/7/2019-12/7/2019	MG-19-KH KV1 VL1 S29	Overzichtsplan	/	/
30	1	KV1	1	WAAR	Kuil of natuurlijk	Onduidelijk spoor: centraal gelegen tussen S5 en S22 maar vage aflijning en geen bijmenging.	Onregelmatig	Ca. 1,2 x 0,8 m	WIGR VL LIBRGR	Za + Kz (v)	Homogeen	m	/	Vaag	/	/	/	/	9/7/2019-12/7/2019	MG-19-KH KV1 VL1 S30	Overzichtsplan	Coupe S30	/
31	1	6a	1	ONWAAR	Karresporen	Dubbele rij karresporen, verlengde van oude Kolisstraat	Langwerpig	min. 3 m breed	LIBRGR	Za + Kz (v) + piepschuim	Homogeen	m	/	Duidelijk	/	/	/	/	9/7/2019-12/7/2019	MG-19-KH SL6 S31	Overzichtsplan	/	/
32	1	6b	1	ONWAAR	Paalkuil	Recentere paalkuil. Vermoedelijk behorend tot perceelsgrens	Ovaal	40 x 60 cm	DOBR GR	Za + Kz (w)	Homogeen	m	O-W	Duidelijk	/	/	/	Gelijktijdig met S32-40	9/7/2019-12/7/2019	MG-19-KH SL6 S32	Overzichtsplan	/	/
33	1	6b	1	ONWAAR	Paalkuil	Kleinere paalkuil	Afgeronde rechthoek	25 x 35 cm	BR VL LIGR	Za + Kz (w), Hk (zw)	Homogeen	m	WNW-OZO	Duidelijk	/	/	/	Gelijktijdig met S32-40	9/7/2019-12/7/2019	MG-19-KH SL6 VL1 S33-35	Overzichtsplan	/	/
34	1	6b	1	WAAR	Paalkuil	Kleinere paalkuil	Afgeronde rechthoek	25 x 35 cm	BR VL LIGR	Za + Kz (w), Hk (zw)	Homogeen	m	WNW-OZO	Duidelijk	/	/	/	Gelijktijdig met S32-40	9/7/2019-12/7/2019	MG-19-KH SL6 VL1 S33-35	Overzichtsplan	Coupe S34	/
35	1	6b	1	WAAR	Kuil	Doorsnijdt S33-34 maar heeft zelfde kleur	Onregelmatig	1 x 1,3 m	BR VL LIGR	Za + Kz (w), Hk (zw)	Homogeen	m	/	Duidelijk	/	/	/	Gelijktijdig met S32-40	9/7/2019-12/7/2019	MG-19-KH SL6 VL1 S33-35	Overzichtsplan	Coupe S35	/
36	1	6b	1	ONWAAR	Paalkuil	Recentere paalkuil. Vermoedelijk behorend tot perceelsgrens	Ovaal	1 x 0,7 m	BR VL LIGR	Za + Kz (w), Hk (zw)	homogeen	m	NO-ZW	Duidelijk	/	/	/	Gelijktijdig met S32-40	9/7/2019-12/7/2019	MG-19-KH SL6 VL1 S36	Overzichtsplan	/	/
37	1	6b	1	WAAR	Paalkuil	Recentere paalkuil. Vermoedelijk behorend tot perceelsgrens	Ovaal	1 x 0,7 m	BR VL LIGR	Za + Kz (w), Hk (zw)	homogeen	m	NO-ZW	Duidelijk	/	/	/	Gelijktijdig met S32-40	9/7/2019-12/7/2019	MG-19-KH SL6 VL1 S37	Overzichtsplan	Coupe S37	/
38	1	6b	1	WAAR	Greppel	Perceelsgreppel	Langwerpig	1 tot 0,7 m breed	DOBRGR	Za + Kz (w), Hk (zw)	homogeen	m	WNW-OZO	Duidelijk	/	/	/	Gelijktijdig met S32-40	9/7/2019-12/7/2019	MG-19-KH SL6 VL1 S38	Overzichtsplan	Coupe S38	/
39	1	6b	1	ONWAAR	Paalkuil	Recentere paalkuil. Vermoedelijk behorend tot perceelsgrens	Ovaal	0,9 x 0,5 m	BR VL LIGR	Za + Kz (w), Hk (zw)	homogeen	m	OZO-WNW	Duidelijk	/	/	/	Gelijktijdig met S32-40	9/7/2019-12/7/2019	MG-19-KH SL6 VL1 S39	Overzichtsplan	/	/
40	2	6b	1	ONWAAR	Paalkuil	Recentere paalkuil. Vermoedelijk behorend tot perceelsgrens	/	/	BRGR	Za + Kz (w)	/	m	/	Duidelijk	/	/	/	Gelijktijdig met S32-40	9/7/2019-12/7/2019	MG-19-KH SL6 VL1 S40	Overzichtsplan	/	/
40	0	6b	1	ONWAAR	Paalkuil met paalkern	Recentere paalkuil. Vermoedelijk behorend tot perceelsgrens	Rond	0,5 m diam.	/	/	/	m	/	Duidelijk	/	/	/	Gelijktijdig met S32-40	9/7/2019-12/7/2019	MG-19-KH SL6 VL1 S40	Overzichtsplan	/	/
40	1	6b	1	ONWAAR	Paalkern	Recentere paalkuil. Vermoedelijk behorend tot perceelsgrens	/	/	ZWGR	Za + Kz (zw)	/	m	/	Duidelijk	/	/	/	Gelijktijdig met S32-40	9/7/2019-12/7/2019	MG-19-KH SL6 VL1 S40	Overzichtsplan	/	/
41	1	7b	1	WAAR	Paalkuil	Vager dan de donkere paalkuilen. Ouder?	Ovaal	0,3 x 0,4 m	BRGR	Za + Kz (v)	homogeen	m	/	Vaag	/	/	/	/	9/7/2019-12/7/2019	MG-19-KH SL7 VL1 S41	Overzichtsplan	Coupe S41	/
42	1	7b	1	WAAR	Paalkuil	Vager dan de donkere paalkuilen. Ouder?	Ovaal	0,3 x 0,4 m	BRGR	Za + Kz (v)	homogeen	m	/	Vaag	/	/	/	/	9/7/2019-12/7/2019	MG-19-KH SL7 VL1 S2	Overzichtsplan	Coupe S42	/
43	1	12b-18	1	ONWAAR	Greppel	Perceelsgreppel thv. bestaande perceelsgrens	Langwerpig	Ca. 80 cm breed	DOBRGR	Za + Kz (v)	homogeen	m	NNO-ZZW	Duidelijk	/	/	/	/	9/7/2019-12/7/2019	MG-19-KH SL12 S43-46	Overzichtsplan	/	/
44	1	12b, 14	1	ONWAAR	Greppel	Perceelsgreppel thv. bestaande perceelsgrens	Langwerpig	30-40 cm breed	DOBRGR	Za + Kz (v)	homogeen	m	NNO-ZZW	Duidelijk	/	/	/	/	9/7/2019-12/7/2019	MG-19-KH SL12 S43-46	Overzichtsplan	/	/
45	1	12b	1	ONWAAR	Paalkuil	Recente paalkuil horend bij perceelsgrens 43-44	Rond	30 cm diam.	DOBRGR	Za + Kz (v)	homogeen	m	/	Duidelijk	/	/	/	/	9/7/2019-12/7/2019	MG-19-KH SL12 S43-46	Overzichtsplan	/	/

Spoornr	Laag	Sleuf	Vlak	Gecoupeerd	Soort	Beschrijving	Vorm	Afmetingen (L x B x D (m))	Kleur	Samenstelling	Aard	Bioturbatie	Oriëntatie	Aflijning	Begin	Einde	Associaties	Relaties	Registratiedatum	Fotonummer	Plannummer	Identificatie coupe	Opmerking
46	1	12b	1	ONWAAR	Paalkuil	Recente paalkuil horend bij perceelsgrens 43-44	Rond	30 cm diam.	DOBRGR	Za + Kz (v)	homogeen	m	/	Duidelijk	/	/	/	/	9/7/2019-12/7/2019	MG-19-KH SL12 S43-46	Overzichtsplan	/	/
47	1	13	1	WAAR	Natuurlijk	Vermoedelijk natuurlijk spoor, onduidelijke grillige aflijning, veel wortelsporen	Onregelmatig	Ca. 1 x 0,8 m	WIGR VL GR gevlekt	Za + Kz (m)	homogeen	m	/	Vaag	/	/	/	/	9/7/2019-12/7/2019	MG-19-KH KV3 VL1 S47	Overzichtsplan	Coupe S47	/
48	1	16-18	1	ONWAAR	Greppel	Recente perceelsgreppel	Langwerpig	Ca; 50 cm breed	DOBRGR	Za + Kz (v)	homogeen	m	NNO-ZZW	Duidelijk	/	/	/	/	9/7/2019-12/7/2019	MG-19-KH SL16 VL1 S48-50	Overzichtsplan	/	/
49	1	16	1	ONWAAR	Paalkuil	Recente paalkuil horend bij perceelsgrens 43-44	Rond	30 cm diam.	DOBRGR	Za + Kz (v)	homogeen	m	/	Duidelijk	/	/	/	/	9/7/2019-12/7/2019	MG-19-KH SL16 VL1 S48-50	Overzichtsplan	/	/
50	1	16	1	ONWAAR	Paalkuil	Recente paalkuil horend bij perceelsgrens 43-44	Rond	30 cm diam.	DOBRGR	Za + Kz (v)	homogeen	m	/	Duidelijk	/	/	/	/	9/7/2019-12/7/2019	MG-19-KH SL16 VL1 S48-50	Overzichtsplan	/	/
51	1	18	1	ONWAAR	Greppel	Recente perceelsgreppel	Langwerpig	Ca; 50 cm breed	DOBRGR	Za + Kz (v)	homogeen	m	NNO-ZZW	Duidelijk	/	/	/	/	9/7/2019-12/7/2019	MG-19-KH SL18 VL1 S51	Overzichtsplan	/	/
52	1	KV2	1	WAAR	Paalkuil	Vager dan de donkere paalkuilen. Ouder?	Rond	0,3 m diam.	BRGR	Za + Kz (v)	homogeen	m	/	Vaag	/	/	/	/	9/7/2019-12/7/2019	MG-19-KH KV2 VL1 S52	Overzichtsplan	Coupe S52	/

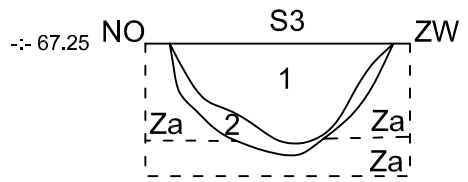

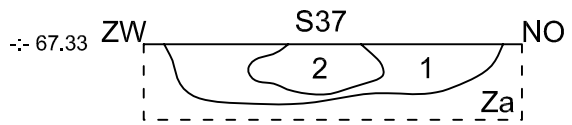

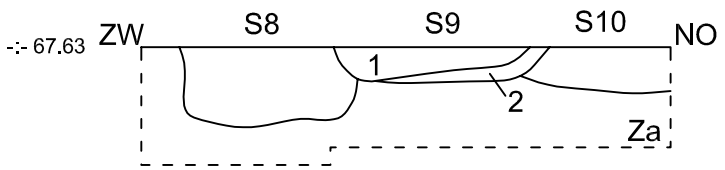

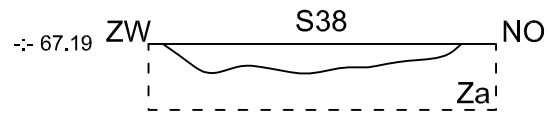

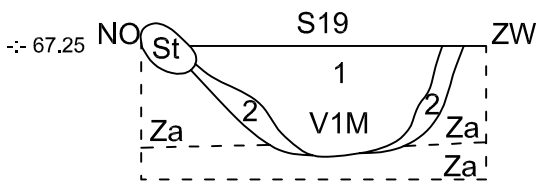

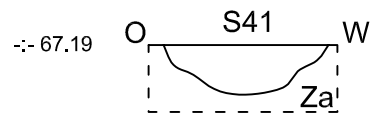

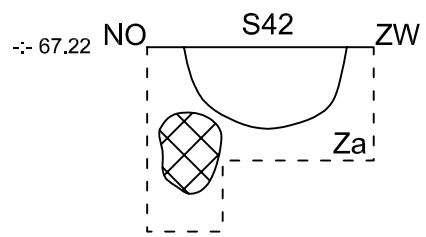

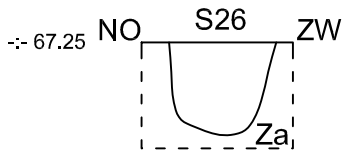

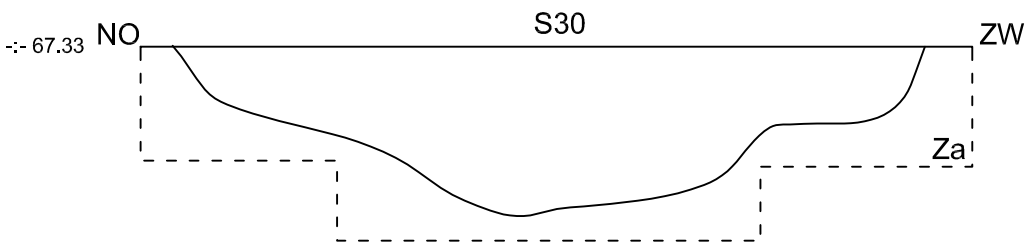

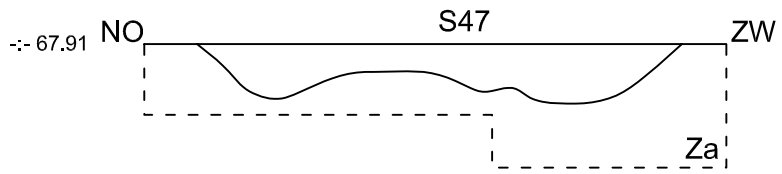

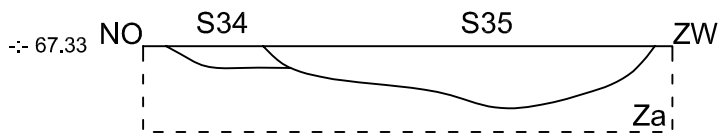

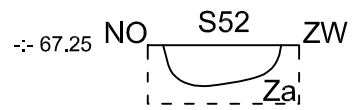

2019G78 ME-GR-KH F2	Onderwerp	Datum	Legende			
	Coupes	Juli 2019		Verstoring	V1M	Monsternummer
Meeuwen-Gruitrode - KMO Klein-Heide F2	Schaal 1 : 20	0 — 1 m	S1	Spoornummer	Za	Moederbodem
			1	Laagnummer	-:- 68.16	Hoogte TAW

ARON bvba
Archeologisch Projectbureau

Neremweg 110 · B-3700 Tongeren • T +32(0) 12 22 52 50 • F +32(0) 12 77 00 34 • info@aron-online.be • www.aron-online.be