Bijlage 7 Profielinventaris

Legende

Aflijning:

A	Abrupt
Du	Duidelijk
G	Geleidelijk
Di	Diffuus
gr.	ondergrens

Textuur:

Re	Redelijk
Ze	Zeer
Za	Zacht
Ha	Hard
Va	Vast
Lo	Los
Z	Zand
L	Leem
K	Klei
V	Veen

Kleur:

L-	Licht
D-	Donker
Br	Bruin
Gl	Geel
Go	Groen
Gr	Grijs
Or	Oranje
Rd	Rood
Wt	Wit
Zw	Zwart
Bl	Blauw
Pr	Purper
Rz	Roze

Kleur:

gevl.	gevlekt
gelg.	gelaagd
gebr.	gebrokkeld
hom.	homogeen
het.	hetrogeen
m.	met
vl.	vlekken
sp.	spikkels
lg.	lagen
lgs.	laagjes
br.	brokken
fi.	fibers
to.	tongen
wi.	wiggen
le.	lenzen

Bijmenging:

AM	Asmortel
Be	Beton
Bio	Bioturbatie
Bo	Bouwceramiek
BS	Baksteen
Ce	Cement
CeM	Cementmortel
DKS	Doornikse KS
Fe	IJzerconcreties
Fe-slak	IJzerslak
FeZS	IJzerzandsteen
Glau	Glauconiet
HK	Houtskool
Hu	Humus
K	Kalk
KM	Kalkmortel
KS	Kalksteen
KW	Kwarts
KZM	Kalkzandmortel
KZS	Kalkzandsteen
LS	Leisteen
Me	Mergel
Mg	Mangaan
NS	Natuursteen
SK	Steenkool
TG	Tegel
TM	Trasmortel
VL	Verbrande leem
ZM	Zandmortel
ZS	Zandsteen

Vondsten:

An	Andere
Bo	Bouwceramiek
Ce	Ceramiek
Fa	Faunaresten
Fl	Floraresten
Gl	Glas
Ku	Kunststof
Le	Leder
Li	Litisch materiaal
Me	Metaal
Mu	Munt
Na	Natuursteen
Pi	Pijpaarde
St	Staalname

Beschrijving:

B	beschrijving
d	droog
v	vochtig
n	nat

Kalkreactie HCl:

O	Onbepaald
J	Ja
N	Nee

Profiel PR1

1. Algemene gegevens

1. Beschrijver:	Nick Van Liefferinge, Studiebureau Archeologie.
2. Soort onderzoek:	Archeologisch:
3. Plaats:	Nieuwkerken-Waas - Populierenhof
4. Hoogteligging:	m TAW.
5. Coördinaten:	N; O. (lamb 72)
6. Datum:	dinsdag, 9/07/2019
7. Gereedschap:	Schop, Truweel, Graafmachine
8. Landgebruik:	Akker,
9. Weersomstandigheden:	
10. Oriëntatie:	NVT.
11. Bodemeenheid:	

2. Profielbeschrijving



H1 (Ap)
0-70 cm: Z>L; niet gespecifieerd; hom. DBr-Gr ;
[Veel bio, Hu;]; Du golvend gr.(B: v, HCl: O)

H2 (Cg)
70-110 cm: Z>L; niet gespecifieerd; gevl. Or-Gr ;
[Fe, Fe-vl;]; Du recht gr.(B: v, HCl: O)

H3 (Tertiair zand)
110- cm: Z; niet gespecifieerd; gevl. Go ;
[Glau;]; (B: v, HCl: O)

Bereikte diepte: -130 cm.
Grondwatertafel: Niet bereikt.
Opmerkingen:

Profiel PR2

1. Algemene gegevens

1. Beschrijver:	Nick Van Liefferinge, Studiebureau Archeologie.
2. Soort onderzoek:	Archeologisch:
3. Plaats:	Nieuwkerken-Waas - Populierenhof
4. Hoogteligging:	m TAW.
5. Coördinaten:	N; O. (lamb 72)
6. Datum:	dinsdag, 9/07/2019
7. Gereedschap:	Schop, Truweel, Graafmachine
8. Landgebruik:	Akker,
9. Weersomstandigheden:	
10. Oriëntatie:	NVT.
11. Bodemeenheid:	

2. Profielbeschrijving



H1 (Ap)
0-70 cm: Z>L; niet gespecifieerd; hom. DBr ; [Veel bio, Hu;]; Du recht gr.(B: v, HCl: O)

H2 (Ah)
70-80 cm: Z>L; niet gespecifieerd; hom. Zw ; [Veel bio, Hu;]; Du golvend gr.(B: v, HCl: O)

H3 (E)
80-95 cm: Z>L; niet gespecifieerd; gevl. LGr-Br ; G onregelmatig gr.(B: v, HCl: O)

H4 (Bir)
95-120 cm: Z>L; niet gespecifieerd; gevl. DOr-Br ; [Fe-vl, Fe;]; Du onregelmatig gr.(B: v, HCl: O)

H5 (BC)
120- cm: Z>L; niet gespecifieerd; gevl. Or-Gr ; [Fe-vl;]; (B: v, HCl: O)

Bereikte diepte: -145 cm.
Grondwatertafel: Niet bereikt.
Opmerkingen:

Profiel PR3

1. Algemene gegevens

1. Beschrijver:	Nick Van Liefferinge, Studiebureau Archeologie.
2. Soort onderzoek:	Archeologisch:
3. Plaats:	Nieuwkerken-Waas - Populierenhof
4. Hoogteligging:	m TAW.
5. Coördinaten:	N; O. (lamb 72)
6. Datum:	dinsdag, 9/07/2019
7. Gereedschap:	Schop, Truweel, Graafmachine
8. Landgebruik:	Akker,
9. Weersomstandigheden:	
10. Oriëntatie:	NVT.
11. Bodemeenheid:	

2. Profielbeschrijving



H1 (Ap)
0-40 cm: Z>L; niet gespecifieerd; gevl. DBr-Gr ; [Veel bio, Hu;]; Du golvend gr.(B: v, HCl: O)

H2 (Ah)
40-55 cm: Z>L; niet gespecifieerd; gevl. DGr ; [Veel bio, Hu;]; G golvend gr.(B: v, HCl: O)

H3 (E/B)
55-80 cm: Z>L; niet gespecifieerd; gevl. LBr-Gr ; G golvend gr.(B: v, HCl: O)

H4 (B/C)
80- cm: Z>L; niet gespecifieerd; gevl. Or-Gr ; [Fe-vl;]; (B: v, HCl: O)

Bereikte diepte: -115 cm.
Grondwatertafel: Niet bereikt.
Opmerkingen:

Profiel PR4

1. Algemene gegevens

1. Beschrijver:	Nick Van Liefferinge, Studiebureau Archeologie.
2. Soort onderzoek:	Archeologisch:
3. Plaats:	Nieuwkerken-Waas - Populierenhof
4. Hoogteligging:	m TAW.
5. Coördinaten:	N; O. (lamb 72)
6. Datum:	dinsdag, 9/07/2019
7. Gereedschap:	Schop, Truweel, Graafmachine
8. Landgebruik:	Akker,
9. Weersomstandigheden:	
10. Oriëntatie:	NVT.
11. Bodemeenheid:	

2. Profielbeschrijving



H1 (Ap)
0-80 cm: Z>L; niet gespecifieerd; gevl. DBr-Gr ;
[Veel bio, Hu;]; Du golvend gr.(B: v, HCl: O)

H2 (Cg)
80-120 cm: Z>L; niet gespecifieerd; gevl. Or-Gr ;
[Fe-vl, Fe;]; Du recht gr.(B: v, HCl: O)

H3 (Tertiair zand)
120- cm: Z; niet gespecifieerd; gevl. Go ;
[Glau;]; (B: v, HCl: O)

Bereikte diepte: -155 cm.
Grondwatertafel: Niet bereikt.
Opmerkingen:

Profiel PR5

1. Algemene gegevens

1. Beschrijver:	Nick Van Liefferinge, Studiebureau Archeologie.
2. Soort onderzoek:	Archeologisch:
3. Plaats:	Nieuwkerken-Waas - Populierenhof
4. Hoogteligging:	m TAW.
5. Coördinaten:	N; O. (lamb 72)
6. Datum:	dinsdag, 9/07/2019
7. Gereedschap:	Schop, Truweel, Graafmachine
8. Landgebruik:	Akker,
9. Weersomstandigheden:	
10. Oriëntatie:	NVT.
11. Bodemeenheid:	

2. Profielbeschrijving



H1 (Ap)
0-50 cm: Z>L; niet gespecifieerd; gevl. DBr-Gr ; [Veel bio, Hu;]; G golvend gr.(B: v, HCl: O)

H2 (E)
50-60 cm: Z>L; niet gespecifieerd; gevl. LGr ; Di onregelmatig gr.(B: v, HCl: O)

H3 (Bir)
60-95 cm: Z>L; niet gespecifieerd; gevl. LBr-Or ; [Fe-vl, Fe;]; Du recht gr.(B: v, HCl: O)

H4 (Cg)
95- cm: Z>L; niet gespecifieerd; gevl. LOr-Gr ; [Fe-vl;]; (B: v, HCl: O)

Bereikte diepte: -120 cm.
Grondwatertafel: Niet bereikt.
Opmerkingen:

Profiel PR6

1. Algemene gegevens

1. Beschrijver:	Nick Van Liefferinge, Studiebureau Archeologie.
2. Soort onderzoek:	Archeologisch:
3. Plaats:	Nieuwkerken-Waas - Populierenhof
4. Hoogteligging:	m TAW.
5. Coördinaten:	N; O. (lamb 72)
6. Datum:	dinsdag, 9/07/2019
7. Gereedschap:	Schop, Truweel, Graafmachine
8. Landgebruik:	Akker,
9. Weersomstandigheden:	
10. Oriëntatie:	NVT.
11. Bodemeenheid:	

2. Profielbeschrijving



H1 (Ap)
0-60 cm: Z>L; niet gespecifieerd; gevl. DBr-Gr ; [Veel bio, Hu;]; G onregelmatig gr.(B: v, HCl: O)

H2 (Ah)
60-80 cm: Z>L; niet gespecifieerd; gevl. DGr-Zw ; [Veel bio, Hu;]; G onregelmatig gr.(B: v, HCl: O)

H3 (E/B)
80-110 cm: Z>L; niet gespecifieerd; gevl. LBr-Gr ; [Fe, Fe-vl;]; G onregelmatig gr.(B: v, HCl: O)

H4 (BC)
110- cm: Z>L; niet gespecifieerd; gevl. Or-Gr ; [Fe, Fe-vl;]; (B: v, HCl: O)

Bereikte diepte: -130 cm.
Grondwatertafel: Niet bereikt.
Opmerkingen:

Profiel PR7

1. Algemene gegevens

1. Beschrijver:	Nick Van Liefferinge, Studiebureau Archeologie.
2. Soort onderzoek:	Archeologisch:
3. Plaats:	Nieuwkerken-Waas - Populierenhof
4. Hoogteligging:	m TAW.
5. Coördinaten:	N; O. (lamb 72)
6. Datum:	dinsdag, 9/07/2019
7. Gereedschap:	Schop, Truweel, Graafmachine
8. Landgebruik:	Akker,
9. Weersomstandigheden:	
10. Oriëntatie:	NVT.
11. Bodemeenheid:	

2. Profielbeschrijving



H1 (Ap1)
0-40 cm: Z>L; niet gespecifieerd; hom. DGr ;
[Veel bio, Hu;]; Du recht gr.(B: v, HCl: O)

H2 (Ap2)
40-50 cm: Z>L; niet gespecifieerd; hom. Br ;
[Veel bio, Hu;]; Du gebroken gr.(B: v, HCl: O)

H3 (Ah)
50-60 cm: Z>L; niet gespecifieerd; hom. Zw ;
[Veel bio, Hu;]; Du gebroken gr.(B: v, HCl: O)

H4 (E/B)
60-90 cm: Z>L; niet gespecifieerd; gevl. LBr-Gr ;
Du recht gr.(B: v, HCl: O)

H5 (Cg)
90- cm: Z>L; niet gespecifieerd; gevl. LOr-Gr ;
[Fe-vl;]; (B: v, HCl: O)

Bereikte diepte: -110 cm.
Grondwatertafel: Niet bereikt.
Opmerkingen:

Profiel PR9

1. Algemene gegevens

1. Beschrijver:	Nick Van Liefferinge, Studiebureau Archeologie.
2. Soort onderzoek:	Archeologisch:
3. Plaats:	Nieuwkerken-Waas - Populierenhof
4. Hoogteligging:	m TAW.
5. Coördinaten:	N; O. (lamb 72)
6. Datum:	dinsdag, 9/07/2019
7. Gereedschap:	Schop, Truweel, Graafmachine
8. Landgebruik:	Akker,
9. Weersomstandigheden:	
10. Oriëntatie:	NVT.
11. Bodemeenheid:	

2. Profielbeschrijving



H1 (HTM)
0-30 cm: Z>L; niet gespecifieerd; Du recht gr.(B: v, HCl: O)

H2 (Ap)
30-75 cm: Z>L; niet gespecifieerd; hom. DBr-Gr ; [Veel bio, Hu;]; G onregelmatig gr.(B: v, HCl: O)

H3 (Bir)
75- cm: Z>L; niet gespecifieerd; gevl. LBr-Or ; [Fe, Fe-vl;]; (B: v, HCl: O)

Bereikte diepte: -105 cm.
Grondwatertafel: Niet bereikt.
Opmerkingen:

Profiel PR10

1. Algemene gegevens

1. Beschrijver:	Nick Van Liefferinge, Studiebureau Archeologie.
2. Soort onderzoek:	Archeologisch:
3. Plaats:	Nieuwkerken-Waas - Populierenhof
4. Hoogteligging:	m TAW.
5. Coördinaten:	N; O. (lamb 72)
6. Datum:	dinsdag, 9/07/2019
7. Gereedschap:	Schop, Truweel, Graafmachine
8. Landgebruik:	Akker,
9. Weersomstandigheden:	
10. Oriëntatie:	NVT.
11. Bodemeenheid:	

2. Profielbeschrijving



H1 (Ap)
0-50 cm: Z>L; niet gespecifieerd; hom. DBr-Gr ; [Veel bio, Hu;]; G onregelmatig gr.(B: v, HCl: O)

H2 (Ah/E)
50-70 cm: Z>L; niet gespecifieerd; gevl. Zw-Gr m. LGr ; G onregelmatig gr.(B: v, HCl: O)

H3 (E/B)
70-85 cm: Z>L; niet gespecifieerd; gevl. LBr-Gr ; Du onregelmatig gr. Bo, Ce.(B: v, HCl: O)

H4 (Cg)
85- cm: Z>L; niet gespecifieerd; gevl. Or-Gr ; [Fe-vl;]; (B: v, HCl: O)

Bereikte diepte: -105 cm.
Grondwatertafel: Niet bereikt.
Opmerkingen: