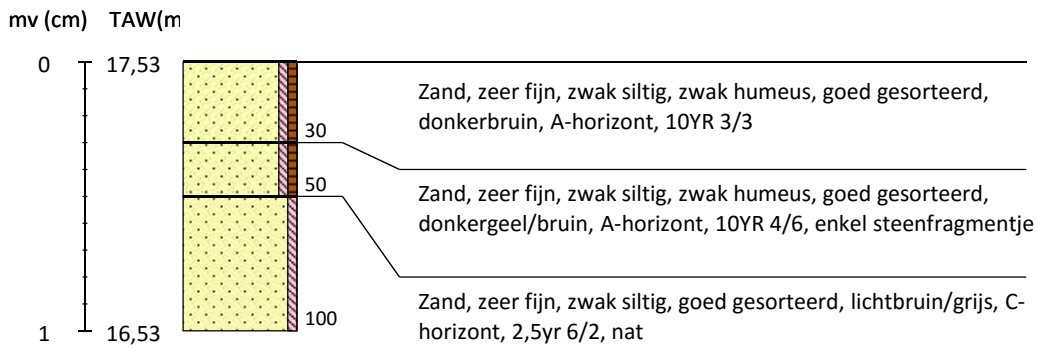
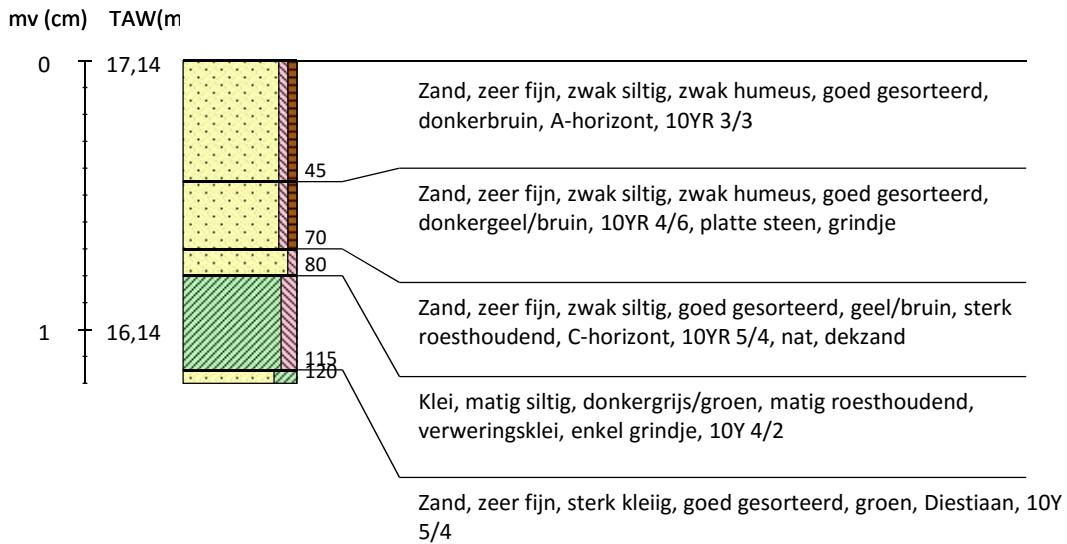


## Bekafiaan te Aarschot

Boring 1 Lb 72-coördinaten: 183835/186546

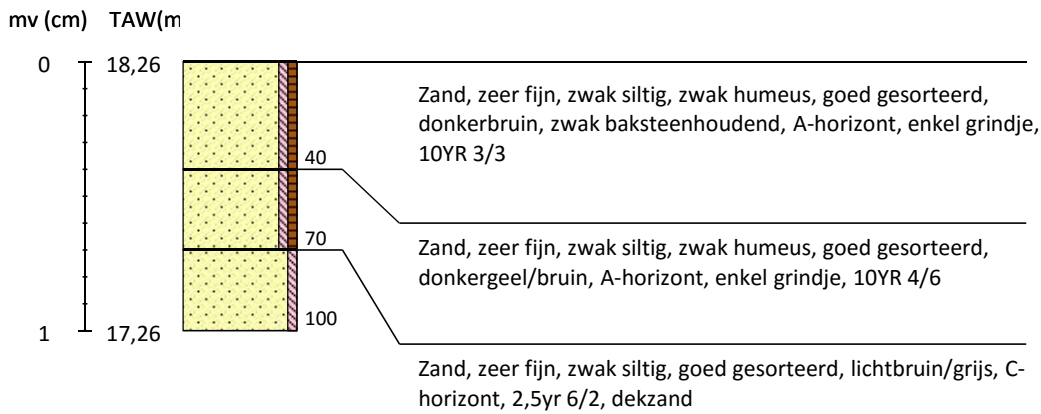


Boring 2 Lb 72-coördinaten: 183802/186553

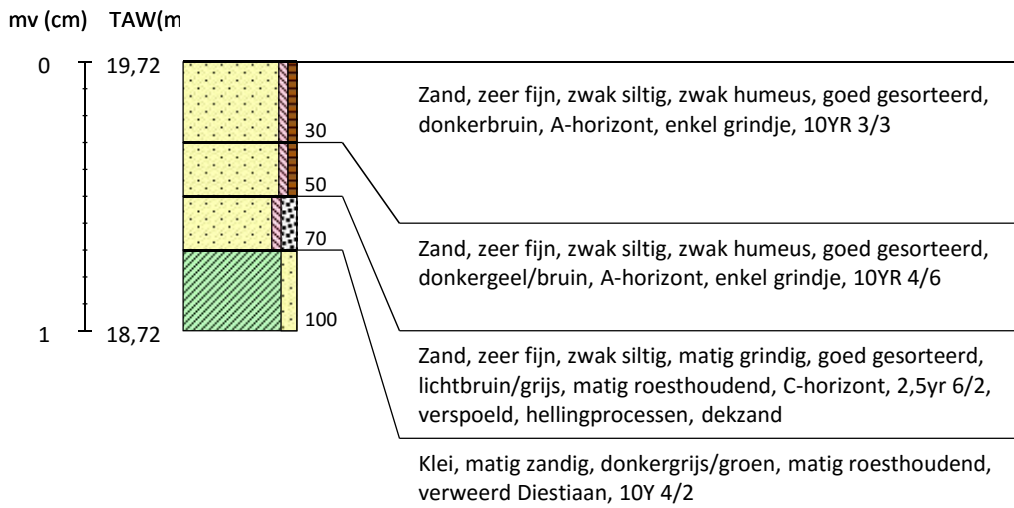


## Bekafiaan te Aarschot

Boring 3 Lb 72-coördinaten: 183833/186571

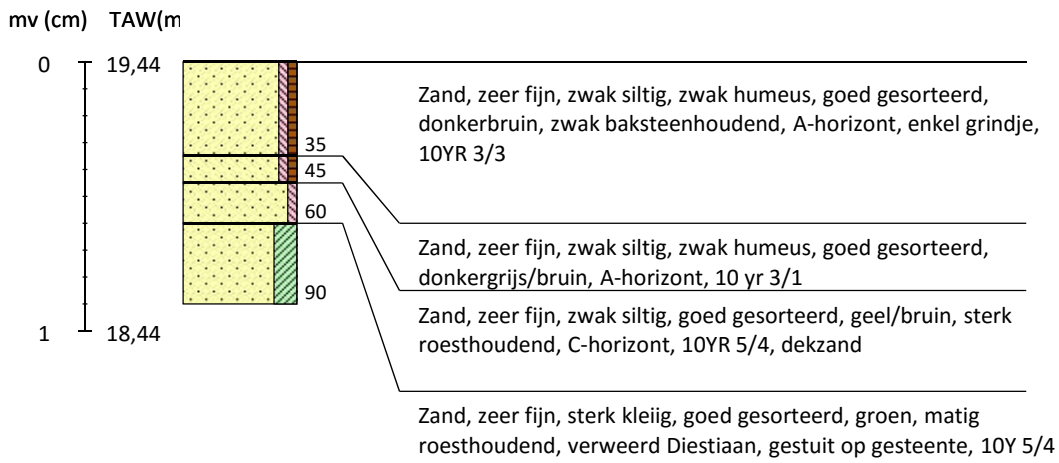


Boring 4 Lb 72-coördinaten: 183844/186601







































# Bekaflaan te Aarschot

Boring 5 Lb 72-coördinaten: 183867/186577



Legenda (conform NEN 5104, boorbeschrijvingsnorm van NITG-TNO en ASB)

<p><b>Zand</b></p>  <p>Zand, zwak siltig</p>  <p>Zand, matig siltig</p>  <p>Zand, sterk siltig</p>  <p>Zand, uiterst siltig</p>  <p>Zand, kleiig</p>	<p><b>Veen</b></p>  <p>Veen, mineraalarm</p>  <p>Veen, zwak kleiig</p>  <p>Veen, sterk kleiig</p>  <p>Veen, zwak zandig</p>  <p>Veen, sterk zandig</p>	<p><b>Grondwater</b></p> <p>gemiddeld hoogste grondwaterstand </p> <p>grondwaterstand </p> <p>gemiddeld laagste grondwaterstand </p> <p><b>Zandmediaan</b></p> <p>uiterst fijn &lt; 105 µm</p> <p>zeer fijn 105 - &lt; 150 µm</p> <p>matig fijn 150 - &lt; 210 µm</p> <p>matig grof 210 - &lt; 300 µm</p> <p>zeer grof 300 - &lt; 420 µm</p> <p>uiterst grof 420 - &lt; 2000 µm</p>
<p><b>Klei</b></p>  <p>Klei, zwak siltig</p>  <p>Klei, matig siltig</p>  <p>Klei, sterk siltig</p>  <p>Klei, uiterst siltig</p>  <p>Klei, zwak zandig</p>  <p>Klei, matig zandig</p>  <p>Klei, sterk zandig</p>	<p><b>Grind</b></p>  <p>Grind, zwak zandig</p>  <p>Grind, matig zandig</p>  <p>Grind, sterk zandig</p>  <p>Grind, uiterst zandig</p>  <p>Grind, siltig</p>	<p><b>Zandsortering</b></p> <p>goed gesorteerd D60/D10 &lt; 1,8</p> <p>matig gesorteerd D60/D10 1,8 &lt; 3</p> <p>slecht gesorteerd D60/D10 &gt; 3</p> <p><b>Kalkgehalte</b></p> <p>kalkloos geen opbruising, minder dan 0,5% CaCO<sub>3</sub></p> <p>kalkarm hoorbare opbruising, circa 0,5 - 1 à 2% CaCO<sub>3</sub></p> <p>kalkrijk zichtbare opbruising, 1 à 2% CaCO<sub>3</sub></p>
<p><b>Leem</b></p>  <p>Leem, zwak zandig</p>  <p>Leem, sterk zandig</p>	<p><b>Overige toevoegingen</b></p>  <p>zwak humeus</p>  <p>matig humeus</p>  <p>sterk humeus</p>  <p>zwak grindig</p>  <p>matig grindig</p>  <p>sterk grindig</p>  <p>verstoorde laag</p>	<p><b>Begrenzing onderliggende laag</b></p> <p>scherp overgangsgebied &lt; 0,3 cm</p> <p>onscherp overgangsgebied 0,3 - &lt; 3 cm</p> <p>diffuus overgangsgebied 3 cm - &lt; 10 cm</p> <p><b>Inclusies/archeologische indicatoren</b></p> <p>weinig &lt; 1%</p> <p>matig 1-10%</p> <p>veel &gt; 10%</p>
<p><b>Diversen</b></p>  <p>Verharding</p>  <p>Water</p>		