

Nota: Het archeologisch vooronderzoek aan de Ketelstraat te Lummen



**Ward Decramer
Vanessa Vander Ginst**

**Tienen, 2019
Studiebureau Archeologie bvba**

Nota: Het archeologisch vooronderzoek aan de Ketelstraat te Lummen

**Ward Decramer
Vanessa Vander Ginst**

**Tienen, 2019
Studiebureau Archeologie bvba**



Colofon

Nota: Het archeologisch vooronderzoek aan de Ketelstraat te Lummen

Initiatiefnemer:	Kantonnale Bouwmaatschappij van Beringen voor Huisvesting cvba
Projectleiding:	Vanessa Vander Ginst
Erkend archeoloog:	Vanessa Vander Ginst
Auteurs:	Ward Decramer & Vanessa Vander Ginst
Foto's en tekeningen:	Studiebureau Archeologie bvba (tenzij anders vermeld)

Op alle teksten, foto's en tekeningen geldt een auteursrecht. Zonder voorafgaandelijke schriftelijke toestemming van Studiebureau Archeologie bvba mag niets uit deze uitgave worden vermenigvuldigd, bewerkt en/of openbaar gemaakt, hetzij door middel van webpublicatie, druk, fotokopie, microfilm of op welke andere wijze ook.

Studiebureau Archeologie bvba
Bietenweg 20
3300 Tienen
www.studiebureau-archeologie.be
info@studiebureau-archeologie.be
tel: 0474/58.77.85
fax: 016/77.05.41

©2019, Studiebureau Archeologie bvba

Hoofdstuk 3 Programma van maatregelen

3.1 Beschrijvend gedeelte

3.1.1 Administratieve gegevens

Projectcode:	ID 9310 (bureauonderzoek) 2019H68 (landschappelijk booronderzoek)
Aanleiding:	De opgemaakte archeologienota kadert in een geplande omgevingsvergunningsaanvraag voor stedenbouwkundige handelingen in een projectgebied dat buiten de vastgestelde archeologische zones ligt en met een oppervlakte van 4 094 m ² . De nota werd opgemaakt om het geadviseerde vooronderzoek zonder en met ingreep in de bodem te rapporteren. Daarmee valt de vergunningsaanvraag binnen de aanvragen waarbij de totale oppervlakte van de kadastrale percelen 3 000 m ² of meer bedraagt (Onroerendergoeddecreet van 12 juli 2013, het Onroerendergoedbesluit van 16 mei 2014 en de Code van Goede Praktijk).
Erkend archeoloog:	Vanessa Vander Ginst OE/ERK/Archeoloog/2015/00030 Studiebureau Archeologie bvba, OE/ERK/Archeoloog/2015/00002
Actoren	Ward Decramer (assistent-archeoloog en auteur)
Locatie:	Lummen, Ketelstraat 7 (fig. 2.1 en 2.2) Bounding box: punt 1: x= 207588, y= 186520 punt 2: x= 207668, y= 186614 Lummen, Afd. 1, Sectie C, percelen 2101X2 en 2100B4
Periode uitvoering:	09-08-2019
Relevante termen¹²:	Zandstreek; landschappelijk bodemonderzoek; gronden met een sterke menselijke invloed; Diestiaanheuvel; gebied geen archeologie.
Bebouwde zones:	Het projectgebied is momenteel niet bebouwd.

¹² Thesaurus: <https://inventaris.onroerendergoed.be/thesaurus>

Nota: Het archeologisch vooronderzoek aan de Ketelstraat te Lummen

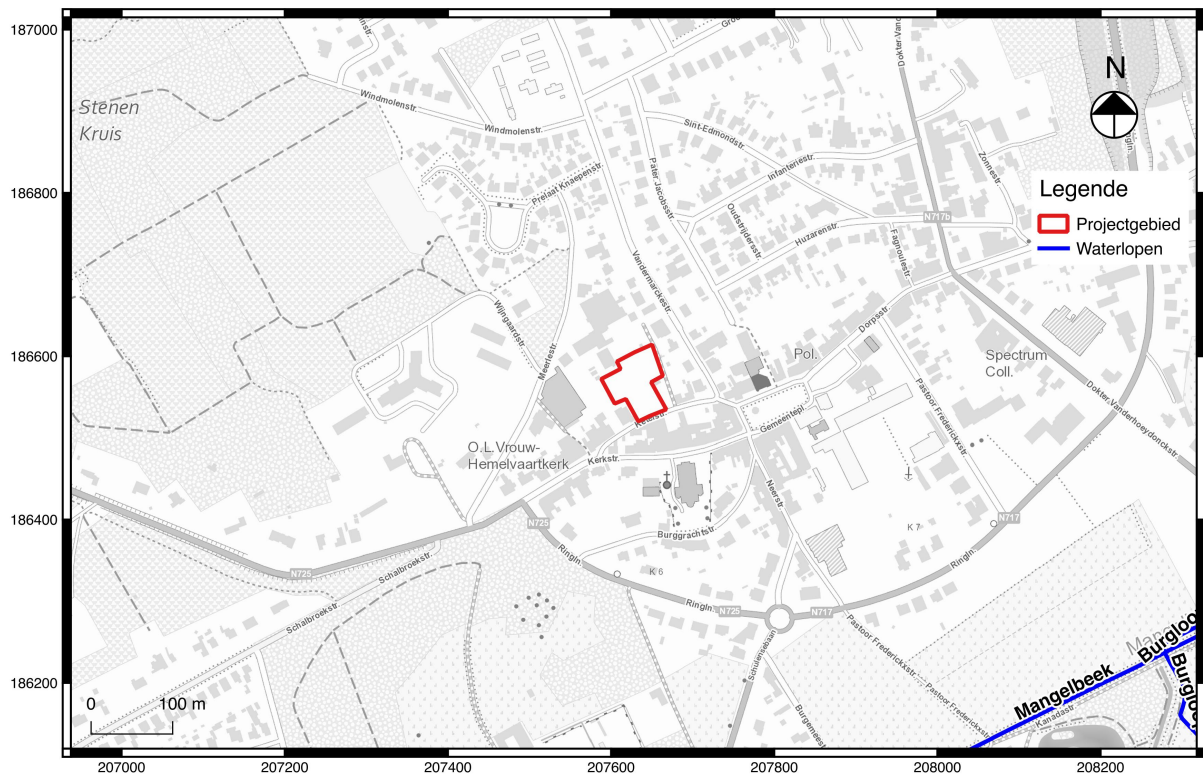


Fig. 3.1: Uittreksel uit de topografische kaart (2017) met situering van het projectgebied (© AGIV).

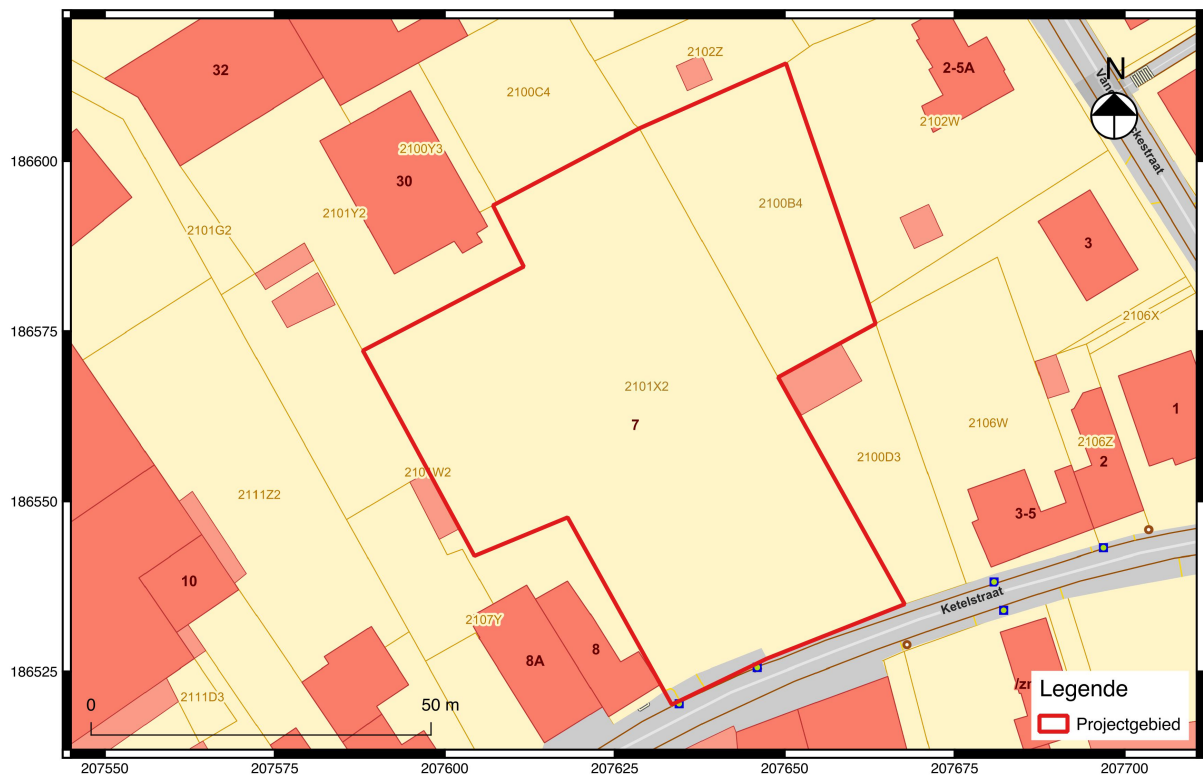


Fig. 3.2: Uittreksel uit het kadaسترplan met situering van het projectgebied (© AGIV).



Fig. 3.3: Uittreksel uit die meest recente luchtfoto met situering van het projectgebied (© AGIV).

3.2 Gemotiveerd advies

Op basis van de uitgevoerde vooronderzoeken (bestaande uit een bureauonderzoek en een landschappelijk booronderzoek) kan besloten worden dat er geen noodzaak is voor verder archeologisch onderzoek in de vorm van proefsleuven.

De verkregen informatie aan de hand van het landschappelijk bodemonderzoek is voldoende om een gefundeerde uitspraak te doen over de afwezigheid van archeologische waarden in de ondergrond. Het landschappelijk bodemonderzoek leverde immers hoofdzakelijk verstoorde gronden op. Op basis van dit vooronderzoek kan voldoende worden aangetoond dat er zich geen relevante archeologische waarden op dit terrein bevinden. Er is geen verder archeologisch onderzoek nodig ter hoogte van het projectgebied.

Het projectgebied kan in zijn geheel worden opgenomen op de GGA-kaart (Gebieden Geen Archeologie, fig. 3.3).

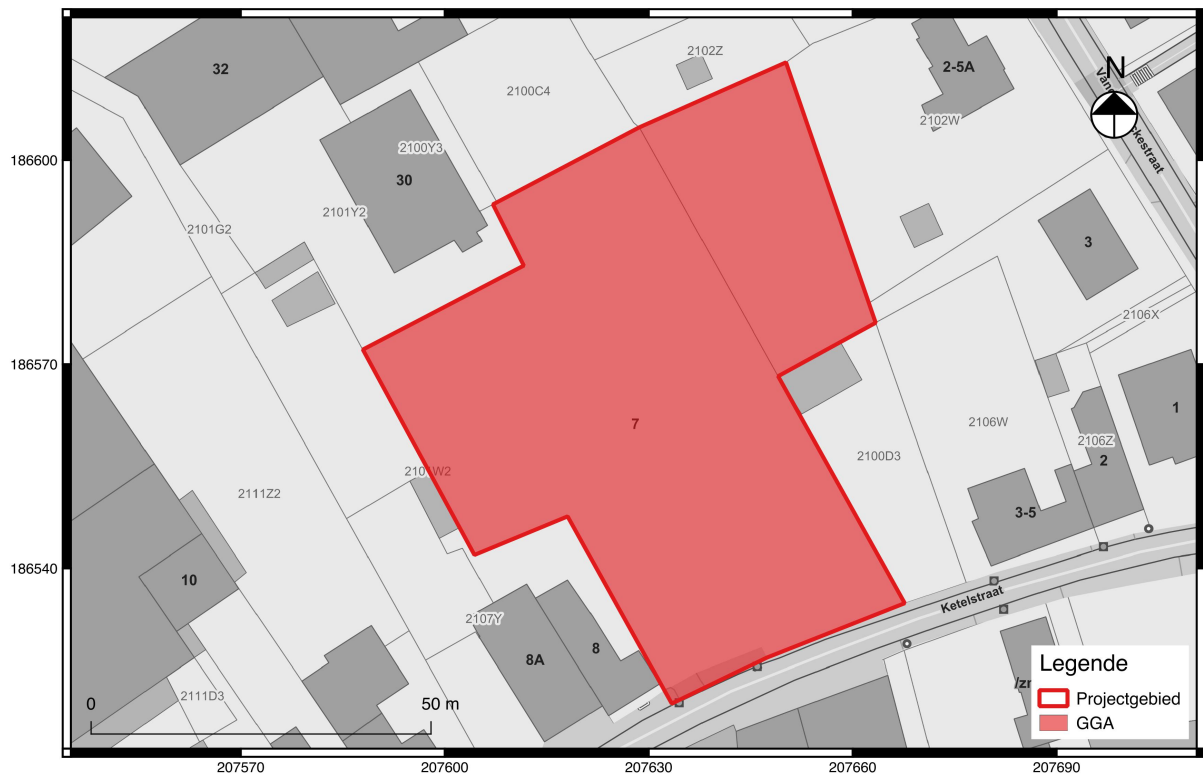


Fig. 3.3: Synthesekaart met aanduiding van de zone die kan worden opgenomen op de GGA-kaart.

3.3 Programma van maatregelen

Niet van toepassing.