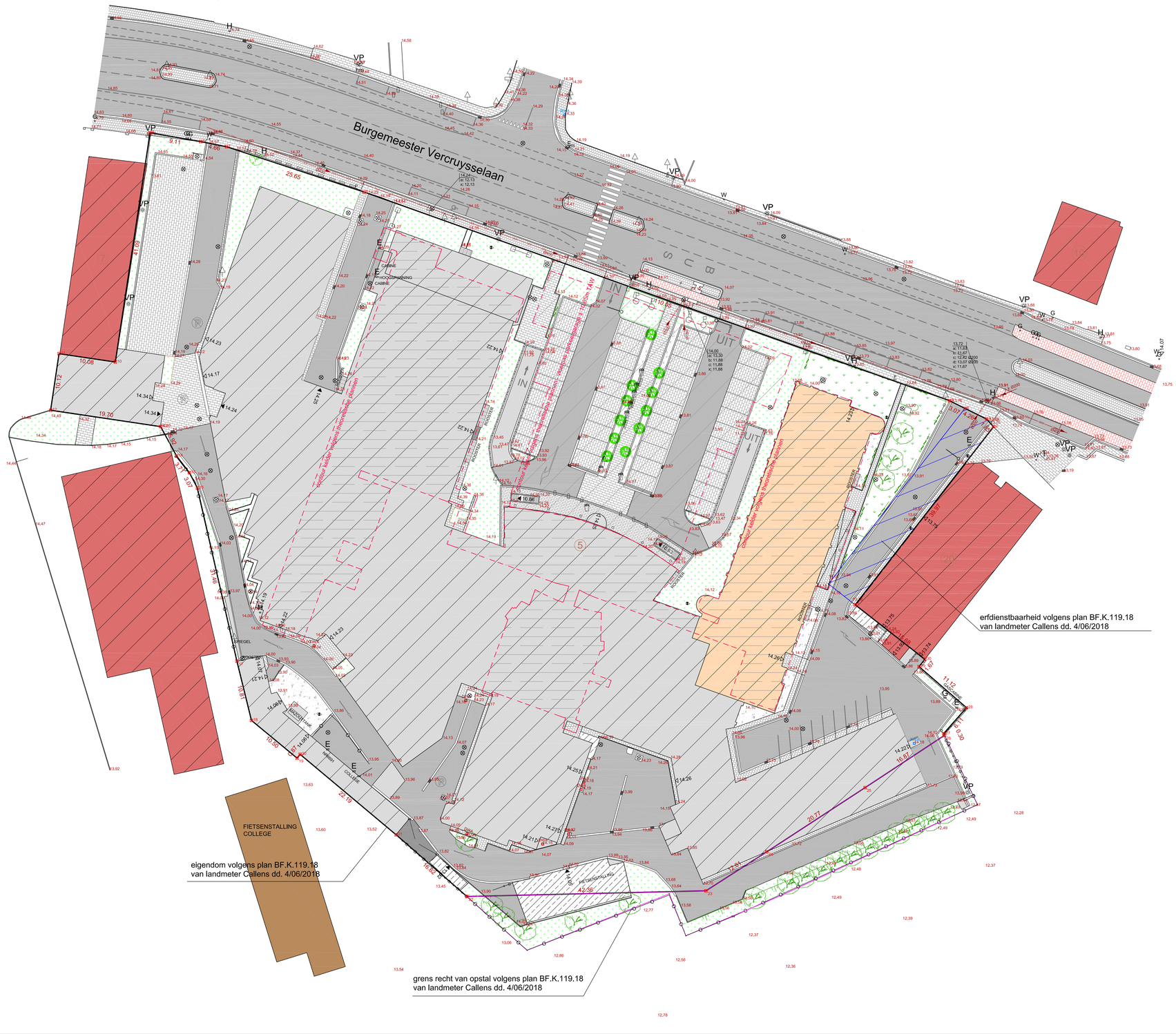


LEGENDE BESTAANDE TOESTAND

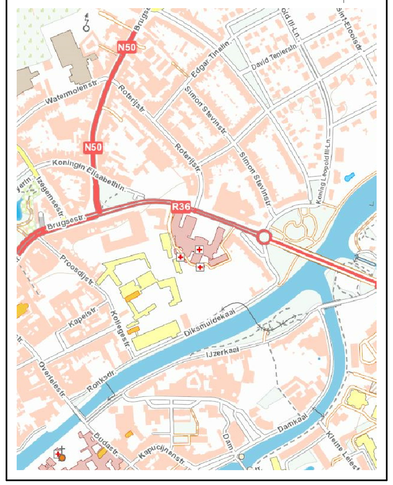
- kleine boom
- struik
- grote boom
- scharnier van hek / poort
- parkeermeter
- vuilnisbak
- zitbank
- openbare brievenbus
- monoliet
- wegwijzer
- signalisatiepaal
- plaatsnaambord
- infobord
- opbenbaar vervoer
- peilbuis
- verlichtingspaal
- vlaggemast
- merksteen waterleiding
- merksteen gasleiding
- kast gasleiding
- merksteen elektriciteitsleiding
- kast elektriciteit
- merksteen telefoon
- kast telefoon
- deksel divers
- inspectieput riolering
- straatkolk
- hydrant
- hectometerpaal
- dorpelpeil
- garagepeil
- hoogtepeil in TAW (model 2018)
- gemengde openbare riolering
- onderkant talud
- bovenkant talud links
- bovenkant talud rechts
- grens plantsoen
- draadafsluiting
- afsluiting in hout
- afsluiting in beton
- haag
- wegmarkering - streeplijn
- wegmarkering - volle lijn
- contour kelder volgens theoretische plannen
- eigendomgrens volgens plan landmeter Callens
- grenspunt eigendom
- steenslagverharding
- kws - verharding
- beton
- betonstraatstenen
- betontegels
- natuursteen
- groenzone
- gras
- bestaand gebouw te behouden
- bestaand gebouw te slopen
- bestaand gebouw aangelanden
- bijgebouw
- tuinmuur
- theoretische kelder volgens aangeleverde plannen

N

Project Sint Maartenskliniek
Grondplan bestaande toestand
Schaal : 1:250

0 m 5 m 10 m 15 m

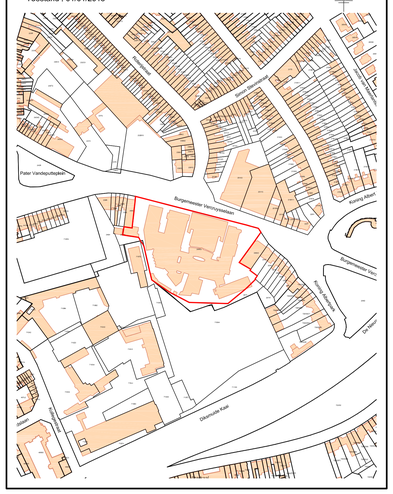
Situatieplan :



Kadastraal plan :

Kortrijk, 2de afdeling, sectie A , nr. 249G3

Schaal : 1 / 2500
Toestand : 01/01/2018


N
Peter Vandepoelstraat
Koning Albertl.
Burgemeester Vercruysselaan
Burgemeester Vercr.
Burgemeester Vercruysselaan
Schaarstraat
Schaarstraat
Schaarstraat