

## **Peutersweg, Sint-Katelijne-Waver**

**Programma van Maatregelen**

**Auteur:**

W. De Roeck (veldwerkleider)

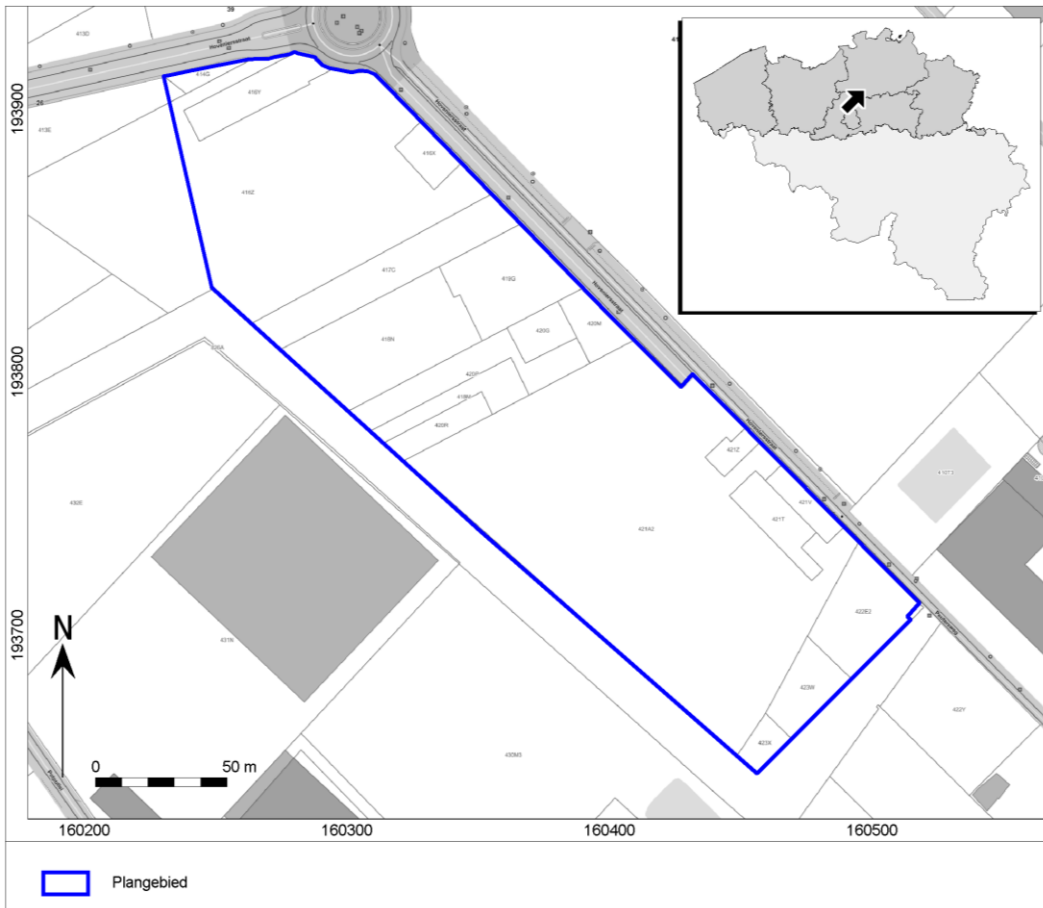
X. Alma (OE/ERK/Archeoloog/2016/00094)

**Autorisatie:**

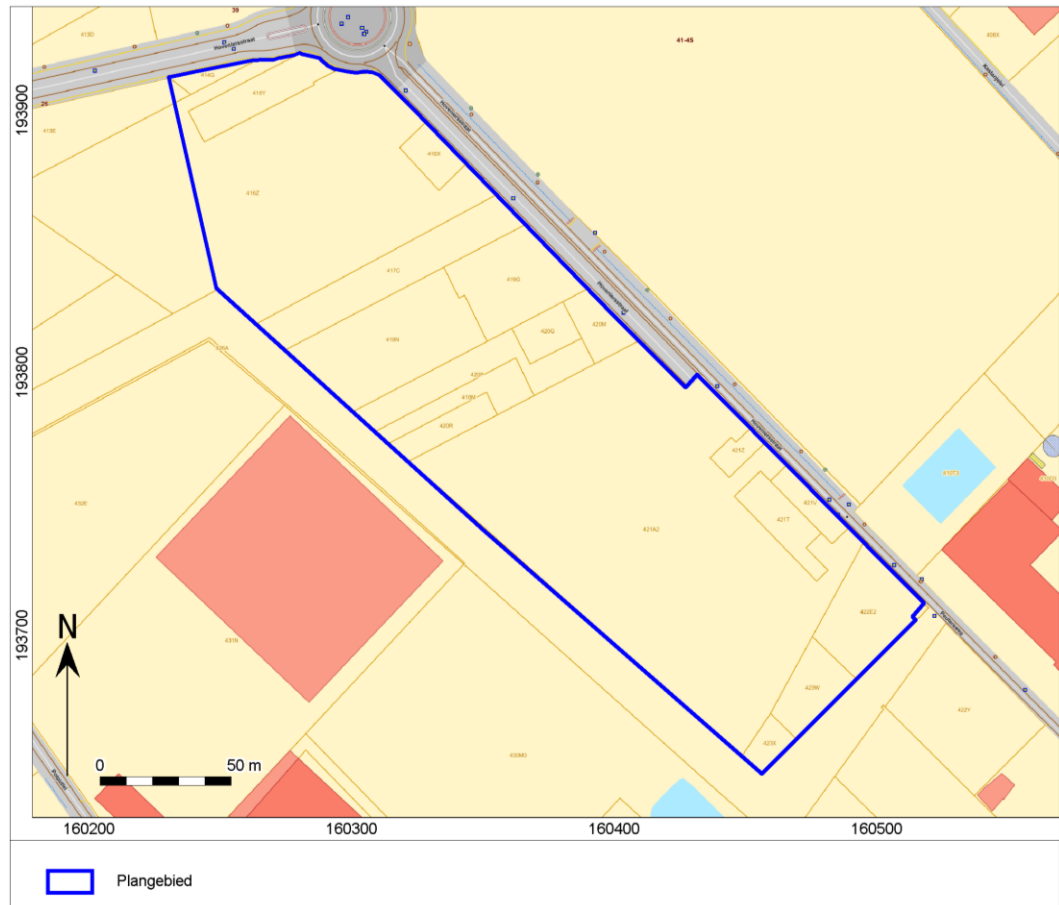
A. Schoups (OE/ERK/Archeoloog/2019/00012)

## 1 Inleiding

In opdracht heeft Vlaams Erfgoed Centrum in augustus 2019 een archeologienota opgesteld naar de archeologische waarde van de locatie Peutersweg, Sint-Katelijne-Waver (afb. 1 en 2). De archeologienota bestaat uit een bureauonderzoek en is uitgevoerd naar aanleiding van de voorgenomen bouw van een industrieel gebouw.



Afb. 1. Locatiekaart van het plangebied.

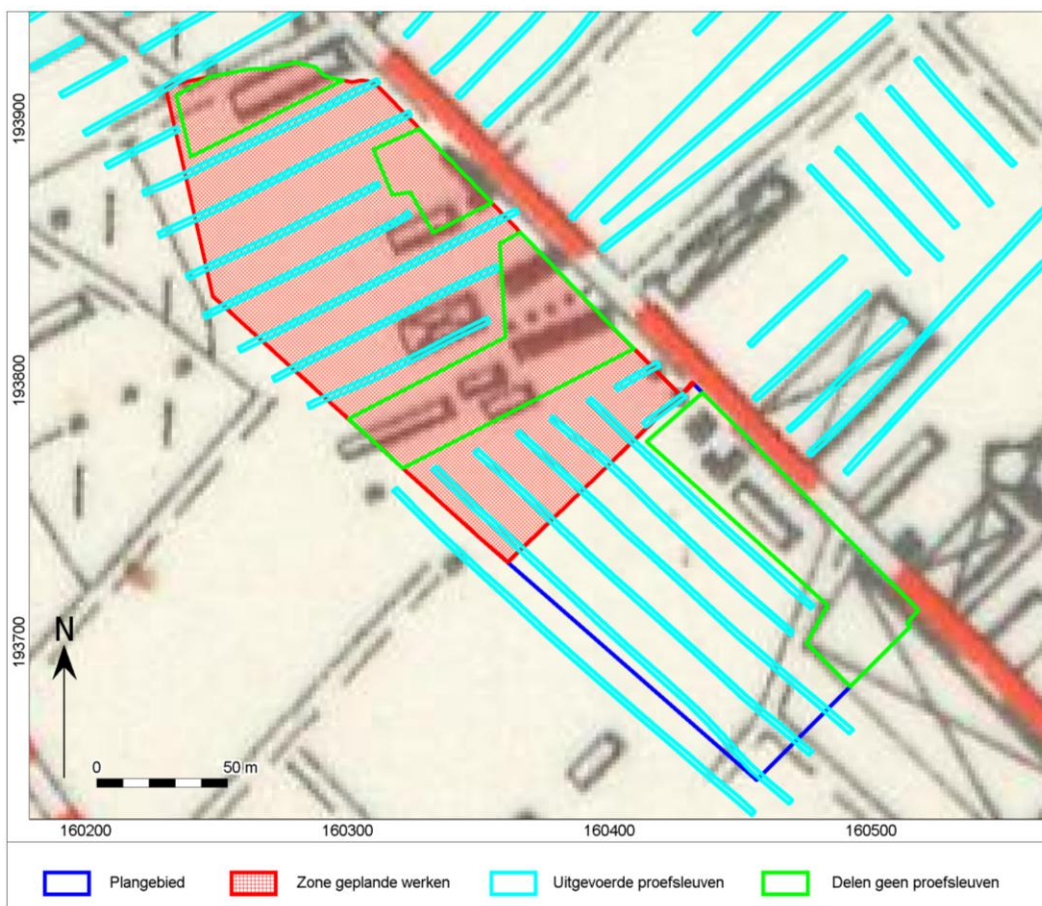


Afb. 2. Aanduiding van het uit te voeren archeologisch onderzoek op het plan van de bestaande toestand op het terrein.

## 2 Het vooronderzoek zonder of met ingreep in de bodem

### 2.1 Het uitgevoerde vooronderzoek

Tijdens de bureaustudie werd vastgesteld dat een groot deel van het plangebied samenvalt met een zone waarbinnen geen archeologisch erfgoed meer aanwezig is, gebaseerd op reeds uitgevoerd proefsleuvenonderzoek. Uit dit proefsleuvenonderzoek bleek dat er geen archeologisch relevante resten in het plangebied aanwezig waren. De overige percelen van het plangebied, waar het proefsleuvenonderzoek niet heeft plaatsgevonden, kunnen enerzijds op basis van de lage verwachting van de aangrenzende percelen (extrapolatie van de onderzoeksgegevens) en anderzijds op basis van huidige verstoringen door bebouwing (voornamelijk uit de 20e eeuw) worden afgeschreven. Daarom is de grond hier al dermate verstoord dat geen intacte archeologische resten meer te verwachten vallen. Als conclusie kan worden gesteld dat er op basis van het bureaustudie afdoende is aangetoond dat er geen archeologische waarden die kunnen bijdragen tot archeologische kennisvermeerdering aanwezig zijn binnen het plangebied.



Afb. 3. Topografische kaart uit 1969, waarop duidelijk enerzijds de proefsleuven en anderzijds de bebouwing in de delen waar geen proefsleuven hebben plaatsgevonden te zien zijn.

## 2.2 Aan- of afwezigheid van archeologisch erfgoed

Bij dit onderzoek wordt voor vrijgave gepleit, voornamelijk op basis van het argument dat het merendeel van het plangebied valt binnen een zone die geregistreerd staat als zone waarbinnen geen archeologisch erfgoed meer aanwezig is. Aan de resterende delen van het plangebied kan eveneens een lage verwachting worden toegekend op basis van de resultaten van het proefsleuvenonderzoek op de aangrenzende percelen en kan tevens worden aangetoond dat deze zeer waarschijnlijk sterk verstoord zijn.

- Het merendeel van het plangebied is reeds onderzocht door middel van proefsleuven. In 2013 vond voor een groot deel van het plangebied reeds een proefsleuvenonderzoek plaats, waaruit bleek dat de nog aanwezige archeologische sporen allemaal van vrij recente datum waren (post-middeleeuwse greppels) en niet tot archeologische kenniswinst konden leiden. Door de nabijheid van dit onderzoek kan de archeologische verwachting van de rest van het plangebied ook bijgesteld worden naar zeer laag tot onbestaand.
- De niet onderzochte percelen bevatten recente bebouwing. De percelen van het plangebied die niet met het proefsleuvenonderzoek werden onderzocht, bevatten allemaal recente bebouwing. Deze bebouwing dateert voornamelijk uit de 20e eeuw, en staat mooi aangeduid op de topografische kaart uit 1969. Ondertussen is al deze bebouwing verwijderd, wat de ondergrond wellicht binnen deze percelen nog verder heeft verstoord.

Deze argumenten (afwezigheid van archeologie en recente verstoringen) zorgen ervoor dat vrijgave van het plangebied de meest aangewezen optie is.

### **3 Advies op basis van de resultaten**

Op basis van deze gegevens wordt door het Vlaams Erfgoed Centrum geen verder onderzoek geadviseerd. De geplande werkzaamheden vormen geen bedreiging voor het bodemarchief. Er hoeft geen programma van maatregelen te worden opgesteld.

Ondanks het advies tot vrijgeven van het terrein, blijven de bepalingen voor het melden van toevondsten van kracht, conform artikel 5.4.1 van het Onroerenderfgoeddecreet. De civieltechnisch uitvoerder is verplicht eventuele toevondsten binnen drie dagen na ontdekking te melden bij Onroerend Erfgoed.