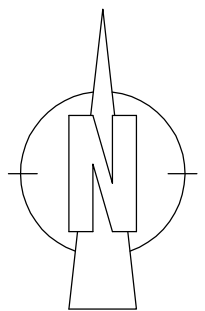




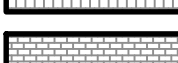





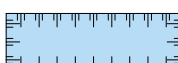




















Schaal: 1/500



Ontworpen wegenis

- | | |
|---|---|
|  | rijweg in grijze betonstraatstenen 22x11x10cm (elleboogverband) |
|  | rijweg in KWS |
|  | parking in antracietkleurige betonstraatstenen 22x11x10cm (halfsteensverband) |
|  | voetpad in grijze betonstraatstenen 22x22x8cm (halfsteensverband) |
|  | oprit in grijze betonstraatstenen 22x11x10cm (halfsteensverband) |
|  | betonstraatstenen met verbrede voegen |
|  | vakbeplanting |
|  | graszones |
|  | bloemenrijk grasland |
|  | bufferbekken / bestaande gracht te behouden |
|  | |
|  | cementbetonverharding |
|  | semi-verharding |
|  | |
|  | ter plaatste gestorte kantsteengreppel |
|  | borduur type ID1 |
|  | borduur type ID3 |
|  | borduur type IE |
|  | greppel in grijze betonstraatstenen 22x11x10cm |
|  | platte kantstrook type IIE1 |
|  | platte kantstrook type IIA1 |
|  | |
|  | bouwzone
(K) = koopwoning |
|  | zone private tuin |
|  | |
|  | boom |
|  | bestaande boom te behouden |
|  | zitbank |
|  | sorteer straat (4 containers : PMD , restafval, papier, groen) |

PROVINCIE : WEST-VLAANDEREN

STAD : DIKSMUIDE

Verkaveling Veurnestraat - Nieuwpoortstraat te Pervijze

**STADSBESTUUR
DIKSMUIDE**
Grote Markt 6
8600 Diksmuide

GEZIEN EN GOEDGEKEURD DOOR DE
GEMEENTERAAD VAN **DIKSUIDE**
IN ZITTING VAN :



BOUWHEER:
**WOON-
MAATSCHAPPIJ
IJZER & ZEE**
Brugsesteenweg 2
8630 Veurne
Gezien en goedgekeurd



ONTWERPER:
**BUREAU
CNOCKAERT**
Hoogweg 40
8940 WERVIK

De ingénieur

Ann CNOCKAERT

PLAN NR :

2

GRONDPLAN ONTWERPEN WEGNIS- EN INRICHTINGSPLAN

AANTAL PLANS : 4

SCHAAL : 1/500

DOSSIER: DI0008

OPP.	m2
------	----

OVERZICHT PLANNEN:

PLAN NR 1 : SITUATIEPLAN EN GRONDPLAN BESTAANDE TOESTAND
PLAN NR 2 : ONTWERPEN WEGENIS- EN INRICHTINGSPLAN
PLAN NR 3 : GRONDPLAN ONTWERPEN RIOLERING
PLAN NR 4 : TYPEDWARSPROFIELEN
PLAN NR 5 : LENGTEPROFIELEN EN TERREINPROFIELEN
PLAN NR 6 : KUNSTWERKEN + TYPEDETAILTEKENINGEN

[illegible]

PROJ. ID: D10008