

2019-104

# Archeologienota Assent Mierenberg

---

Programma van Maatregelen

**Bert ACKE en Maarten BRACKE**

**12-9-2019**

## 1. Gemotiveerd advies

De archeologienota kadert in het Onroerenderfgoeddecreet van 12 juli 2013. Naar aanleiding van een geplande aanvraag voor een omgevingsvergunning voor het verkavelen van gronden te Assent (Bekkevoort) Mierenberg (provincie Vlaams-Brabant), waarbij de totale oppervlakte van de betrokken percelen 3000m<sup>2</sup> of meer bedraagt, dient de initiatiefnemer een archeologienota toe te voegen aan de vergunningsaanvraag. De archeologienota dient opgemaakt te worden onder supervisie van een erkend archeoloog.

Het terrein, ca. 11024m<sup>2</sup> groot, bevindt zich aan in Assent, deelgemeente van Bekkevoort (Vlaams-Brabant). Het terrein sluit in oostelijke zijde aan op de Mierenberg, tussen de woningen met huisnummer 15 en 19. De westelijke zijde wordt gevormd door de achtertuinen van huizen langs de Minnestraat. In het zuiden bevindt zich het knooppunt tussen de Mierenberg en Minnestraat. De noordelijke zijde betreft een groot villadomein met een beboste tuin en vijver. Het terrein is grotendeels ingenomen als weiland (groenzone). Aan de westelijke rand komen een zevental kleinere gebouwtjes en koterijen voor. In het oosten bevindt zich de oprit van de woning Mierenberg 17 met een klein bijgebouwtje. In het uiterste noorden is nog een klein bosje aanwezig.

De geplande werken omvatten twee luiken. In eerste instantie zullen voorbereidende werken gebeuren voor het bouwrijp maken van het terrein. Deze werken houden de sloop in van de bestaande gebouwtjes en koterijen en het uitbreken van de oprit. Daarnaast dienen in het noordelijke deel de bomen geroid en uitgefreesd te worden. Nadien zal op het terrein een grote verkaveling van meerdere wooneenheden aangelegd worden voorzien van een toegangsweg van uit de Mierenberg 17, een interne wegenis, nutsvoorzieningen en een groenzone met wadi (noordelijke hoek). Er kan vanuit gegaan worden dat de bodem van het totale plangebied ernstig verstoord zal worden: het bouwrijp maken van de percelen, allerhande werfverkeer, het aanleggen van nutsvoorzieningen en -leidingen in de voortuinen van de loten, het optrekken van de woningen en het inrichten van de tuinen kent een diepe impact in de bodem en kan nefast zijn voor eventueel aanwezige archeologische sporen en sites.

De aan- of afwezigheid van een archeologische site kan niet vastgesteld worden op basis van het bureauonderzoek. De kans op het aantreffen van archeologische sporen is echter niet onbestaande. Vooral voor sporen en structuren uit de steentijden, in het bijzonder het neolithicum, wordt een hogere verwachting vooropgesteld. Steentijdsites komen immers voor op de heuvelruggen en -flanken en in de valleien. Voor sporen uit andere periodes is de archeologische kennis ongekend, voornamelijk door het ontbreken aan archeologisch onderzoek in de directe omgeving, met uitzondering van enkele sporen uit de late ijzertijd.

Het verder vooronderzoek bestaat uit enerzijds een landschappelijk booronderzoek (eventueel gevolgd door een archeologisch booronderzoek en/of een proefputtenonderzoek gericht op steentijd), anderzijds een proefsleuvenonderzoek. De modaliteiten van het verder vooronderzoek worden hieronder behandeld.

## 2. Administratieve gegevens en afbakening

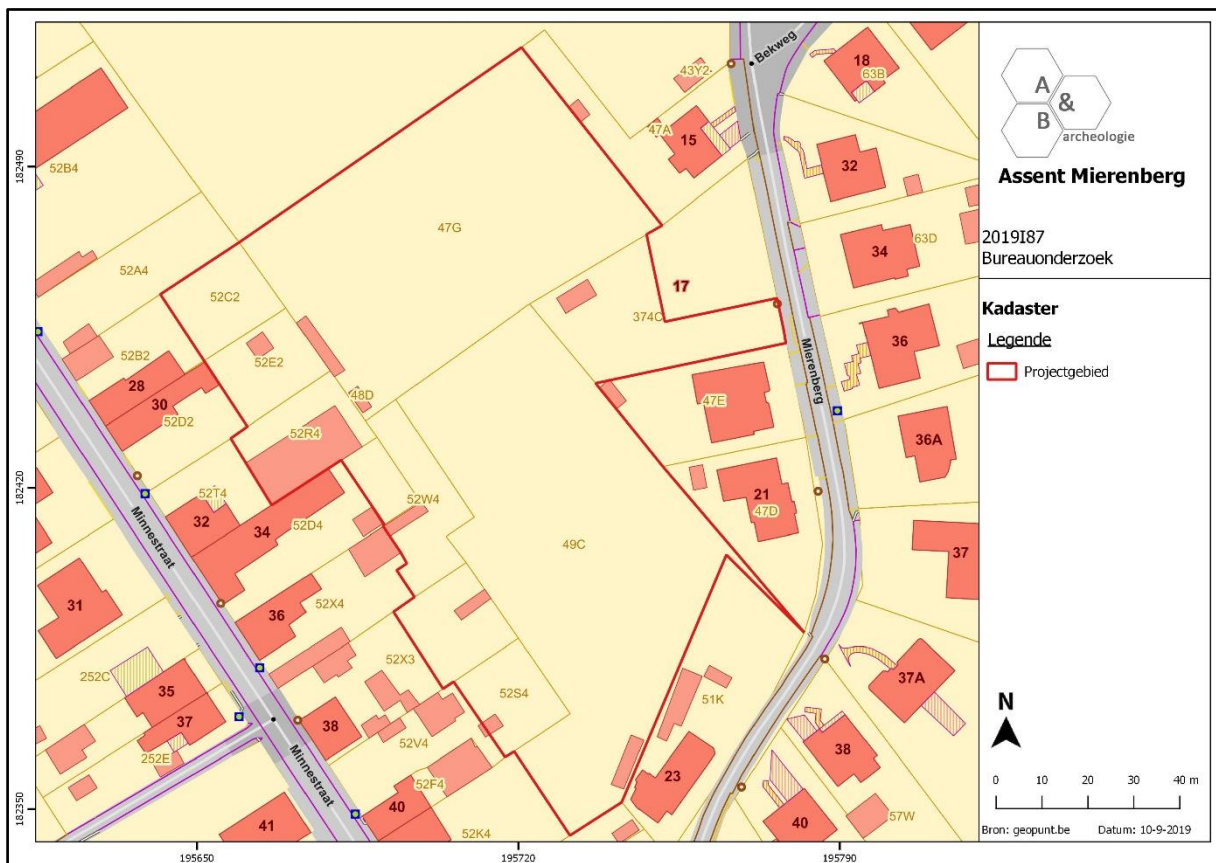
Locatiegegevens: Vlaams-Brabant, Assent (Bekkevoort), Mierenberg - Minnestraat

Lambertcoördinaten onderzoeksgebied: X: 194942.385764 en Y: 181994.964709; X: 196420.877432 en Y: 182696.63971

Oppervlakte plangebied: ca. 11024m<sup>2</sup>

Kadastergegevens: Bekkevoort (Assent), 2de afdeling Assent, sectie I, perceelnr.: 47G, 48D, 374C, 49C, 52C2, 52<sup>E</sup>2, 52R4, 52D4 (deel), 52W4, 52X3 (deel) en 52S4

Het plangebied is ca. 11024m<sup>2</sup> groot en komt volledig in aanmerking voor verder vooronderzoek.



Figuur 1 Aanduiding van het plangebied op het kadasterplan (bron: geopunt.be).

### 3. Vraagstelling

Het doel van de onderzoeken is het achterhalen of er op het terrein één of meerdere archeologische sites aanwezig zijn en te bepalen welke maatregelen dienen te worden genomen voorafgaand aan de verdere ontwikkeling van het projectgebied. Daarnaast kan ook de verstoringsgraad in kaart gebracht worden. Hieronder worden enkele specifieke, niet limitatieve, onderzoeksvragen weergegeven.

- Vraagstellingen voor landschappelijke boringen:
  - Wat is de bodemkundige opbouw van het plangebied? Is een colluviaal pakket aanwezig? Kunnen hierin subfasen onderscheiden worden?
  - Zijn één of meerdere begraven archeologische niveaus aanwezig?
  - Zijn er aanwijzingen voor een mogelijke steentijdsite?
  - Is een verder verkennend en waarderend archeologisch booronderzoek nodig? Zo ja, over het volledige plangebied of delen ervan?
  - Is een verder proefsleuvenonderzoek nodig? Zo ja, over het volledige plangebied of delen ervan? Moet het vooropgestelde sleuvenplan bijgesteld worden?
  - Zijn er aanwijzingen dat (een gedeelte van) het terrein zodanig verstoord is, dat er geen archeologische sites meer bewaard kunnen zijn?
  - Kan de optie *in situ* behoud gehanteerd worden? Of worden de niveaus bedreigd bij de geplande werkzaamheden?
  
- Vraagstellingen voor verkennend archeologisch booronderzoek:
  - Wat is de bodemkundige opbouw van het plangebied? Wijkt deze plaatselijk af van de bodemopbouw zoals gekarteerd bij het landschappelijk booronderzoek?
  - Zijn er aanwijzingen voor een steentijdsite?
  - Kunnen zones met concentraties afgebakend worden?
  - Wat is het niveau waarbinnen de silexartefacten zich bevinden? Kunnen deze stratigrafisch onderscheiden worden?
  - Indien een steentijdsite aanwezig is: is een vervolgonderzoek gericht op steentijd noodzakelijk, en zo ja, wat is de afbakening en aan welke modaliteiten (strategie, onderzoeksvragen) moet dit voldoen? Zijn er voldoende gegevens verzameld om een programma van maatregelen op te stellen voor een steentijdopgraving?
  - Is een verder waarderend archeologisch booronderzoek noodzakelijk? Zo ja, over het volledige plangebied of delen ervan? Wat is de omvang en ruimtelijke spreiding van de boorpunten (aantal, locatie, diepte,...)?
  - Is een verder vooronderzoek door middel van proefputten noodzakelijk? Zo ja, over het volledige plangebied of delen ervan? Wat is de omvang en ruimtelijke spreiding van de proefputten (aantal, locatie, diepte,...)?
  - Is een verder proefsleuvenonderzoek nodig? Zo ja, over het volledige plangebied of delen ervan? Moet het vooropgestelde sleuvenplan bijgesteld worden?
  - Kan de optie *in situ* behoud gehanteerd worden? Of worden de niveaus bedreigd bij de geplande werkzaamheden?

- Vraagstellingen voor waarderend archeologisch booronderzoek:
  - Wijkt de bodemopbouw plaatselijk af van de bodemopbouw zoals gekarteerd bij de eerdere booronderzoeken?
  - Is er effectief een steentijdsite aanwezig?
  - Kunnen zones met concentraties afgebakend worden?
  - Wat is het niveau waarbinnen de silexartefacten zich bevinden? Kunnen deze stratigrafisch onderscheiden worden?
  - Indien een steentijdsite aanwezig is: is een vervolgonderzoek gericht op steentijd noodzakelijk, en zo ja, wat is de afbakening en aan welke modaliteiten (strategie, onderzoeksvragen) moet dit voldoen? Zijn er voldoende gegevens verzameld om een programma van maatregelen op te stellen voor een steentijdopgraving?
  - Is een verder vooronderzoek door middel van proefputten noodzakelijk? Zo ja, over het volledige plangebied of delen ervan? Wat is de omvang en ruimtelijke spreiding van de proefputten (aantal, locatie, diepte,...)?
  - Is een verder proefsleuvenonderzoek nodig? Zo ja, over het volledige plangebied of delen ervan? Moet het vooropgestelde sleuvenplan bijgesteld worden?
  - Kan de optie *in situ* behoud gehanteerd worden? Of worden de niveaus bedreigd bij de geplande werkzaamheden?
  
- Vraagstellingen voor proefputten:
  - Wijkt de bodemopbouw plaatselijk af van de bodemopbouw zoals gekarteerd bij de eerdere booronderzoeken?
  - Is er effectief een steentijdsite aanwezig?
  - Kunnen zones met concentraties afgebakend worden?
  - Wat is het niveau waarbinnen de silexartefacten zich bevinden? Kunnen deze stratigrafisch onderscheiden worden?
  - Kan de optie *in situ* behoud gehanteerd worden? Of worden de niveaus bedreigd bij de geplande werkzaamheden?
  - Is een vervolgonderzoek gericht op steentijd noodzakelijk, en zo ja, wat is de afbakening en aan welke modaliteiten (strategie, onderzoeksvragen) moet dit voldoen? Zijn er voldoende gegevens verzameld om een programma van maatregelen op te stellen voor een steentijdopgraving?
  
- Vraagstellingen voor proefsleuvenonderzoek:
  - Zijn er archeologische sporen aanwezig? Welke spoorcategorieën komen voor?
  - Wat is de bewaringstoestand van de aangetroffen sporen?
  - Maken de sporen deel uit van één of meerdere structuren en behoren ze tot één of meerdere periodes?
  - Zijn er indicaties omtrent artisanale activiteiten of aanwijzingen voor andere functionele eigenschappen?
  - Wat is de relatie tussen de archeologische sporen en het landschap?
  - Kan een archeologische site uitgesloten worden?
  - Wat is de graad van verstoring binnen het plangebied?

- Is een vervolgonderzoek noodzakelijk, en zo ja, wat is de afbakening en aan welke modaliteiten (strategie, onderzoeksvragen) moet dit voldoen?

#### 4. Plan van aanpak (onderzoeksstrategie, -methode en –technieken)

Uit het verslag van resultaten kwam naar voor dat verder vooronderzoek zonder ingreep in de bodem in de vorm van landschappelijke boringen (al dan niet gevolgd door verkennend en eventueel waarderend archeologisch booronderzoek en mogelijk een proefputtenonderzoek) en verder onderzoek met ingreep in de bodem door middel van proefsleuven de meest aangewezen methodes zijn om het plangebied te onderzoeken. De afbakening van het onderzoeksgebied is te vinden op de boven- en onderstaande figuren. De voorziene onderzoeksmethoden moeten niet uitgevoerd worden indien de geplande werken alsnog niet zullen plaatsvinden.

Indien uit de landschappelijke boringen blijkt dat delen van het plangebied in dergelijke hoge mate verstoord zijn dat verdere onderzoeksstappen geen nuttige kenniswinst zullen bijbrengen of dat er geen archeologisch erfgoed meer bewaard kan zijn, dan dienen alle verdere onderzoeksstappen inclusief het proefsleuvenonderzoek niet uitgevoerd te worden op de ze delen.

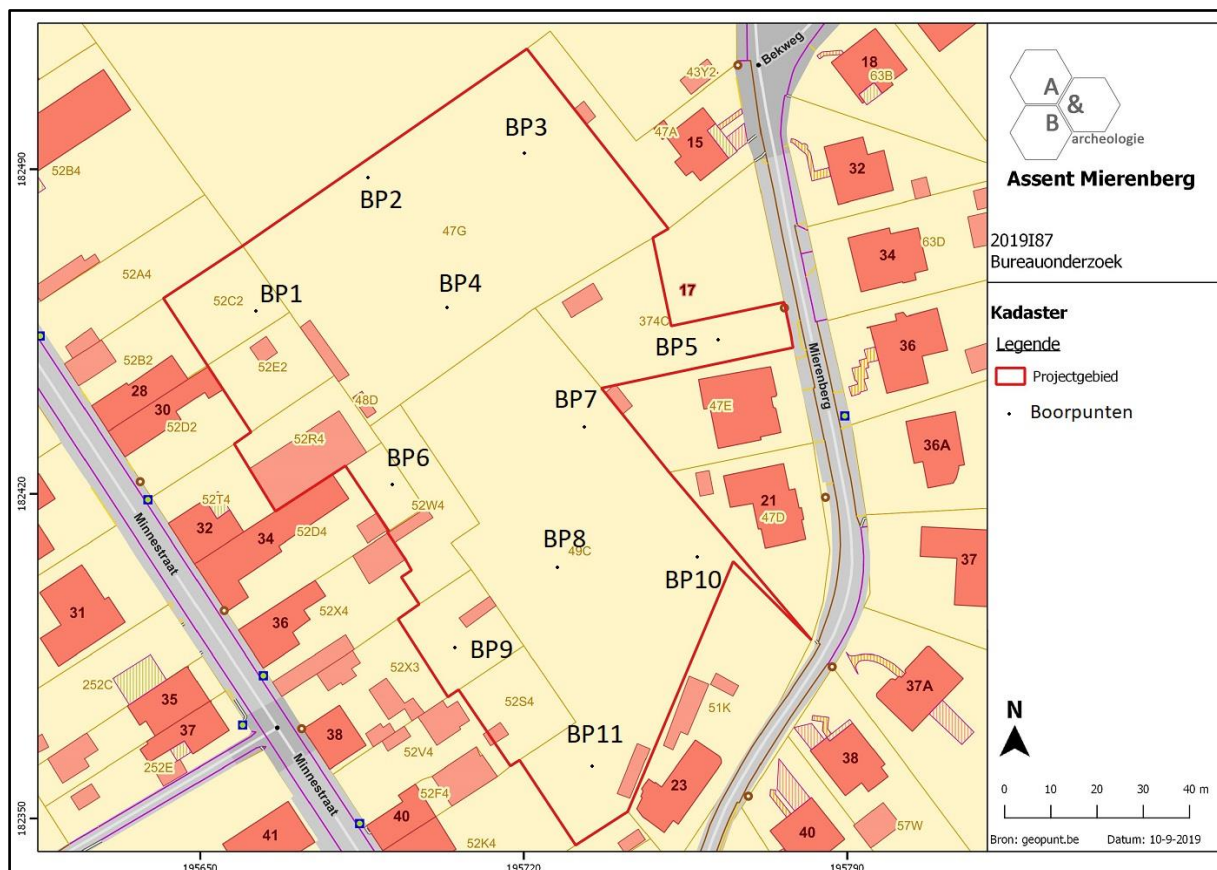
Zowel het veldwerk als de verwerking en rapportage van de hieronder beschreven methodes dienen te voldoen aan de methodiek zoals beschreven in de Code van Goede Praktijk. Het onderzoeksdoel is succesvol bereikt indien de vraagstelling gefundeerd kan beantwoord worden.

- Randvoorwaarden

Het is noodzakelijk dat het terrein vrij is van obstakels voorafgaand de start van het verder vooronderzoek. Dit betekent dat de koterijen bovengronds gesloopt moeten worden en dat de bomen eerst moeten worden gerooid. Hierbij is het van belang dat de bodemingrepen tot een minimum beperkt blijven en dat stronken blijven zitten in de grond, deze worden ook niet uitgefreesd. Op die manier wordt vermeden dat niet-gedocumenteerd archeologisch erfgoed beschadigd wordt. De stronken kunnen pas verwijderd worden indien het vooronderzoek heeft aangetoond dat er geen archeologische site aanwezig is, of – indien er wel een site aanwezig is – tijdens/na een eventuele opgraving van het terrein.

- Landschappelijke boringen

Verspreid over het terrein worden 11 boringen uitgevoerd. Het staat de uitvoerder vrij of deze boringen manueel of machinaal worden geplaatst; de manier van boren primeert niet, wel het adequaat kunnen beantwoorden van de onderzoeksvragen is van belang. Indien er bodems met potentieel voor steentijdsites gedetecteerd worden (bvb. afgedekte looplagen, leefniveaus, ...) of steentijd arte- of ecofacten worden aangetroffen in de boringen, moet overgegaan worden naar verkennend archeologisch booronderzoek. Indien dit potentieel er niet is (bvb. geen afgedekte of de loopniveaus die dateren uit de steentijden bewaard), kan overgegaan worden naar het proefsleuvenonderzoek. Indien uit deze boringen echter blijkt dat delen van het plangebied zodanig verstoord zijn dat er geen archeologische bodemarchief meer bewaard is, dan dienen alle verdere onderzoeksstappen inclusief het proefsleuvenonderzoek niet uitgevoerd.



Figuur 2 Aanduiding van de boorpunten (zwarte stippen) voor het landschappelijk bodemonderzoek binnen het plangebied, geprojecteerd op het kadasterplan (bron: geopunt.be).

- Verkennend archeologisch booronderzoek

Een verkennend archeologisch booronderzoek heeft als doel archeologische sites op te sporen en door middel van boringen en in het bijzonder het opsporen van steentijdsites. Bij dit onderzoek dient bovendien het opgeboorde grondmateriaal uitgezeefd te worden en te gecontroleerd op de aanwezigheid van silexartefacten en ander vondstmateriaal dat kan wijzen op de aanwezigheid van een steentijdsite (vb. verkoolde ecofacten). De gestelde voorwaarden voor een dergelijk onderzoek in de Code van de Goede Praktijk zijn hier richtinggevend. Indien hiervan wordt afgeweken, dient dit beargumenteerd te worden. Voor het opsporen van steentijdsites wordt een boorgrid van 10 bij 12m aangehouden. De boorpunten op de boorraai liggen 12m uit elkaar, terwijl de parallelle boorraaien 10m uit elkaar liggen. Ook hier kunnen afwijkingen op dit boorgrid beargumenteerd worden. De keuze van het boorgrid moet gebaseerd zijn op de resultaten van de landschappelijke boringen. Indien er effectief silexartefacten en/of ander vondstmateriaal dat kan wijzen op de aanwezigheid van een steentijdsite (vb. verkoolde ecofacten) bewaard zijn, dient overgegaan worden naar waarderend archeologisch booronderzoek.



- Waarderend archeologisch booronderzoek

Een waarderend archeologisch booronderzoek heeft als doel een reeds opgespoorde archeologische site te evalueren en in ruimte af te bakenen. Hierbij wordt het boorgrid op een beperkte locatie van het plangebied gezet, waar de boorresultaten van de verkennende boringen positief zijn gebleken. De inplanting van het boorgrid wordt gebaseerd op de resultaten van het reeds uitgevoerde verkennend archeologisch booronderzoek. De methode bestaat uit een boorgrid van 5 op 6m. De afstand tussen de parallelle boorraaiën bedraagt 5m en de onderlinge afstand tussen de boorpunten op een raai is 6m. De voorwaarden voor een dergelijk onderzoek worden ook hier bepaald door de Code van de Goede Praktijk. Eventuele afwijkingen worden duidelijk beargumenteerd.

- Proefputten

Op locaties waar tijdens het waarderend booronderzoek goede en *in situ* bewaarde concentraties silexartefacten en/of ander vondstmateriaal dat kan wijzen op de aanwezigheid van een steentijdsite (vb. verkoolde ecofacten) worden aangetroffen, worden proefputten in functie van steentijd artefactensites voorgeschreven, indien op dat moment nog niet voldoende gegevens zijn gegenereerd om een adequaat plan van maatregelen voor een steentijdoopgraving op te stellen. Onder concentraties wordt verstaan: ofwel meerdere artefacten per boorpunt, ofwel meerdere artefacten verdeeld over aangrenzende boorpunten. In deze proefputten worden de verticale en horizontale spreiding van de vuursteenconcentraties geanalyseerd en geïnterpreteerd. Ook de aard, datering en waarde van deze concentraties worden bestudeerd, evenals hun relatie met het landschap en de impact van de geplande werken. In dit laatste geval wordt bekeken of eventueel *in situ* behoud mogelijk is of niet.

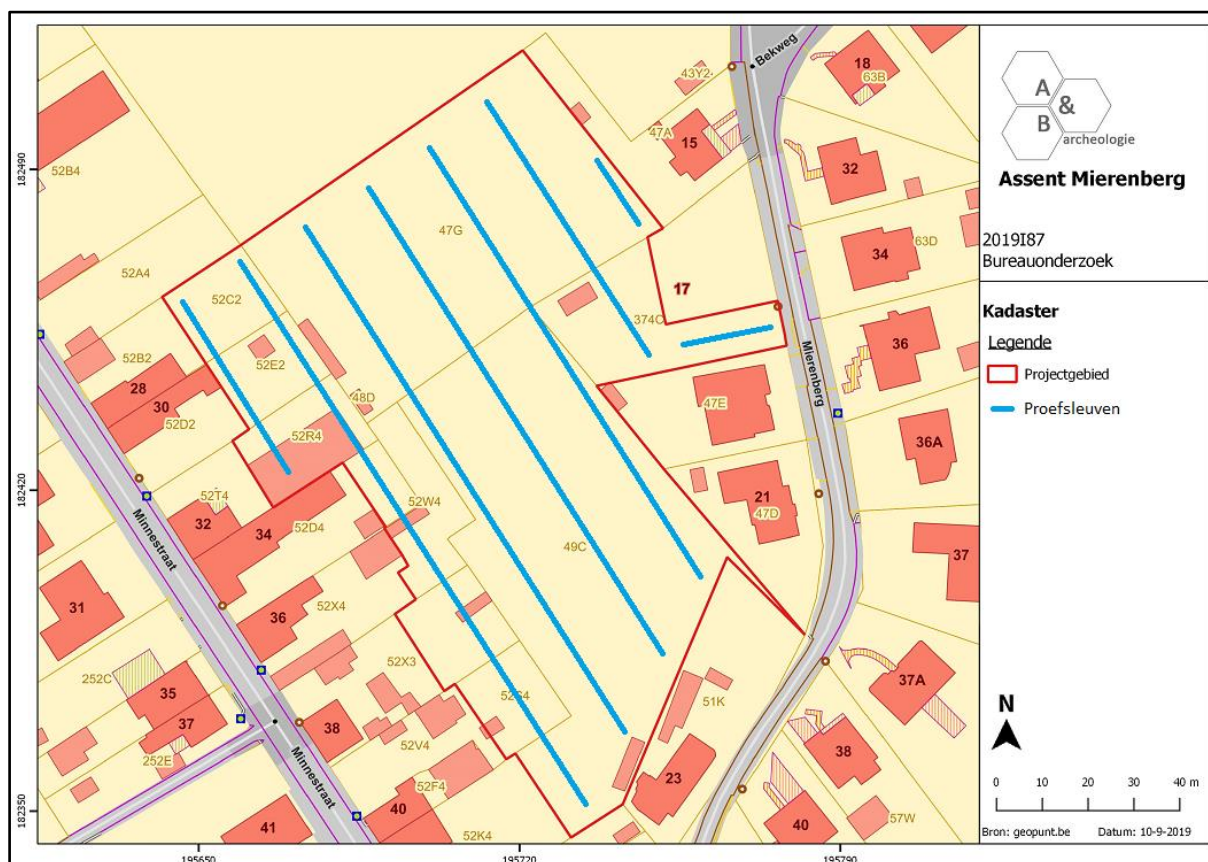
De proefputten worden ingepland op basis van de waarderende archeologische boringen. Op basis van de resultaten van deze boringen, worden keuzes gemaakt over de omvang en de inplanting van de proefputten. De proefputten zijn vierkant, worden met de hand uitgegraven en het sediment wordt uitgezeefd (per arbitrair niveau van maximaal 10cm, of per aardkundige eenheid, eveneens in niveaus van maximaal 10cm). Voor de overige bepalingen betreffende de methodiek wordt verwezen naar hoofdstuk 8.7 uit de Code van Goede Praktijk versie 4.0.

- Proefsleuvenonderzoek

Teneinde na te gaan of er archeologisch relevante grondsporen aanwezig zijn binnen het onderzoeksgebied, dient gebruik gemaakt van de inplanting van parallelle, ononderbroken proefsleuven, met een tussenafstand van 12 à 15m van middelpunt tot middelpunt. Voor de uitgraving wordt gebruik gemaakt van een niet-getande graafbak. De sleuven zijn 1,80 tot 2m breed en worden georiënteerd mee met de lengterichting van het perceel en de hellingsgraad van het terrein. Daarnaast worden extra volg-, dwarsleuven of kijkvensters aangelegd om beter inzicht te krijgen in de aard van de aangetroffen archeologische sporen. Deze worden vrij gekozen door de uitvoerende erkende archeoloog tijdens het veldonderzoek.

Het totale plangebied heeft een oppervlakte van ca. 11024m<sup>2</sup>. Er wordt 10%, oftewel ca. 1102m<sup>2</sup>, van de onderzoekbare oppervlakte opengelegd door middel van sleuven en 2,5%, oftewel ca. 276m<sup>2</sup>, door middel van volg-, dwarssleuven of kijkvensters, zodat in totaal zo 12,5% oftewel ca. 1378m<sup>2</sup> onderzocht wordt.

De grond wordt gescheiden afgegraven en gestockeerd naast de sleuf. Het dichtengebeurt op zo'n manier dat de originele bodemopbouw opnieuw bekomen wordt en dat de draagkracht van de bodem minstens gelijk is aan de draagkracht voorafgaand de start van het veldwerk. Indien nodig worden kwetsbare sporen (bv. graven) afgedekt met waterdoorlatende doek.



Figuur 3 Indicatif sleuvenplan, geprojecteerd op de kadasterkaart; de sleuven volgen mee de helling van het terrein (bron: geopunt.be).

## 5. Gewenste competenties

- Het landschappelijk booronderzoek dient uitgevoerd te worden door een aardkundige of een assistent-aardkundige.
- Het eventuele verder verkennend en waarderend archeologische booronderzoek dient te gebeuren door een veldwerkleider met ervaring in verkennend of waarderend archeologisch booronderzoek, met ervaring inzake steentijdsites.
- Het eventuele proefputtenonderzoek (steentijd) dient te gebeuren door een veldwerkleider met aantoonbare ervaring wat betreft steentijdonderzoek.
- Het team voor het proefsleuvenonderzoek moet bestaan uit minstens 2 archeologen met minstens 40 werkdagen veldervaring met proefsleuvenonderzoek. Minstens 1 van deze archeologen dient ervaring te hebben met onderzoek van meerperiodesites. Minstens 1 van deze archeologen dient minstens 200 werkdagen ervaring te hebben met onderzoek op zandgronden.

## 6. Voorziene afwijkingen ten aanzien van de Code van Goede Praktijk

Er zijn geen voorziene afwijkingen.