



Ruben Willaert  
restauratie & archeologie  
decoratie

GEEFT HET VERLEDEN EEN TOEKOMST

# Leireken (Opwijk, Vlaams-Brabant)

Projectcode: 2019I318  
September - Oktober 2019

ARCHEOLOGIENOTA  
BUREAUONDERZOEK (FASE 0)  
DEEL 2: PROGRAMMA VAN MAATREGELEN



## **Colofon**

Ruben Willaert bvba  
Ten Briele 14 bus 15  
8200 Sint-Michiels-Brugge

Auteur: Wouter Van Goidsenhoven

Het eventuele nummer van het wettelijk depot of het buitenlandse equivalent hiervan: /  
De naam en het erkenningsnummer van de erkende archeoloog: Ruben Willaert, OE/ERK/Archeoloog/2015/00069

© Ruben Willaert bvba, Sint-Michiels-Brugge, 2019

Niets uit deze uitgave mag vermenigvuldigd en/of openbaar gemaakt worden door middel van druk, fotokopie of welke wijze dan ook zonder voorafgaande schriftelijke toestemming van Ruben Willaert bvba.

Ruben Willaert bvba aanvaardt geen aansprakelijkheid voor eventuele schade voortvloeiend uit de toepassing van de adviezen of het gebruik van de resultaten van dit onderzoek.

# INHOUDSTAFEL

---

<b>1</b>	<b>Programma van maatregelen.....</b>	<b>6</b>
1.1	Administratieve gegevens .....	6
1.2	Synthese .....	8
1.3	Gemotiveerd advies.....	9
1.3.1	Volledigheid van het gevoerde onderzoek .....	9
1.3.2	Aanwezigheid van een archeologische site .....	11
1.3.3	De waardering van de archeologische site: .....	12
1.3.4	Impactbepaling .....	12
1.3.5	De bepaling van de maatregelen.....	12
1.4	<b>Programma van Maatregelen .....</b>	<b>12</b>
1.4.1	De aanleiding van het vooronderzoek .....	12
1.4.2	Bepalen van de onderzoeksstrategie .....	12
1.4.3	Vraagstelling en onderzoeksdoelen .....	13
1.4.3.1	Landschappelijk bodemonderzoek.....	13
1.4.3.2	Archeologisch booronderzoek .....	13
1.4.3.3	Proefputtenonderzoek in functie van artefactensites .....	15
1.4.3.4	Proefsleuvenonderzoek .....	15
1.4.4	Resultaten van het vooronderzoek zonder ingreep in de bodem .....	17
1.4.5	Onderzoeksstrategie, -methode en -technieken .....	17
1.4.5.1	Landschappelijk bodemonderzoek.....	17
1.4.5.2	Archeologisch booronderzoek .....	18
1.4.5.3	Proefputten in functie van artefactensites .....	20
1.4.5.4	Proefsleuvenonderzoek .....	20
1.4.6	Eventuele afwijkingen van de CGP.....	21
1.4.7	Noodzakelijke competenties van de uitvoerders .....	22
1.4.8	Vondsten .....	22
1.5	<b>Conclusie.....</b>	<b>23</b>
<b>2</b>	<b>Bibliografie.....</b>	<b>24</b>



## FIGURENLIJST

Figuur 1: Projectgebied weergegeven op de GRB-basiskaart met aanduiding van de kadastrumnummers (Bron: Geopunt).....	7
Figuur 2: Voorstel LBO weergegeven op de GRB-basiskaart (Bron: Geopunt).....	18
Figuur 3: Voorstel VAB weergegeven op de GRB-basiskaart (Bron: Geopunt).....	19
Figuur 4: Voorstel proefsleuven weergegeven op de GRB-basiskaart (Bron: Geopunt). ....	21



# TABELLENLIJST

Tabel 1: Administratieve gegevens: De administratieve gegevens identificeren de actoren die betrokken zijn bij het vooronderzoek en de locatie van het vooronderzoek. .... 6



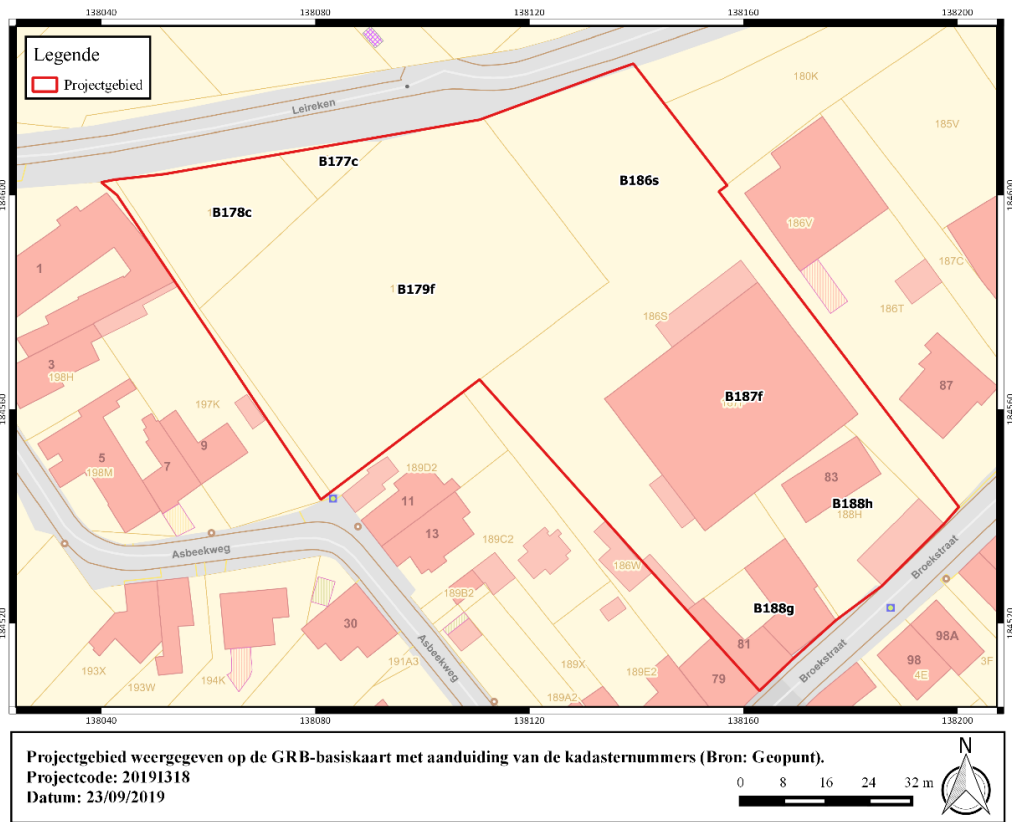
# 1 Programma van maatregelen

## 1.1 Administratieve gegevens

Tabel 1: Administratieve gegevens: De administratieve gegevens identificeren de actoren die betrokken zijn bij het vooronderzoek en de locatie van het vooronderzoek.

a) De naam en het adres of maatschappelijke zetel van de initiatiefnemer	Groep Huyzentruyt Wagenaarstraat 33 8791 Beveren-Leie	
b) Het erkenningsnummer van de erkende archeoloog	Ruben Willaert, OE/ERK/Archeoloog/2015/00069	
c) De naam en het adres of maatschappelijke zetel van de erkende archeoloog	Ruben Willaert BVBA Ten Briele 14.15 8200 Brugge	
d) De locatie van het vooronderzoek met vermelding van:	Provincie	Vlaams-Brabant
	Gemeente	Opwijk
	Deelgemeente	/
	Postcode	1745
	Adres	Leireken – Broekstraat 1745 Opwijk
	Toponiem	Leireken
	Bounding box (Lambertcoördinaten)	X <sub>min</sub> = 138024 Y <sub>min</sub> = 184504 X <sub>max</sub> = 138207 Y <sub>max</sub> = 184631
e) Het kadasterperceel met vermelding van gemeente, afdeling, sectie, perceelsnummer of -nummers en kaartje	Opwijk, Afdeling 1, Sectie B, nr's: 178c, 177c, 179f, 186s, 187f, 188h, 188g  Figuur 1	





**Figuur 1: Projectgebied weergegeven op de GRB-basiskaart met aanduiding van de kadastrumnummers (Bron: Geopunt).**



## 1.2 Synthese

De opdrachtgever plant de realisatie van een verkaveling tussen de Broekstraat en Leireken te Opwijk. In het kader van deze ontwikkeling werd reeds voor een deel van het onderzoeksgebied een archeologienota opgesteld. Vanwege de uitbreiding van de geplande werken wordt een nieuw advies geformuleerd voor het volledige projectgebied. Dit is ca. 8656 m<sup>2</sup> groot, het zuidelijk deel van het terrein is bebouwd, het noordelijk gedeelte ligt braak. De aanwezige bebouwing wordt in het kader van de geplande werken gesloopt.

Landschappelijke gezien is Opwijk gelegen op de overgang van de zandleemstreek en de leemstreek. Het onderzoeksgebied is gelegen op de rand van een zuidelijk gelegen rug en de noordelijk gelegen vallei van de Vondelbeek en haar zijtakken. De Quartairgeologische kaart geeft ter hoogte van het onderzoeksgebied een profielopbouw weer van eolische afzettingen van het laat-Pleistoceen tot vroeg-Holoceen die rusten op de afzettingen van het Tertiair. De bodemkaart omschrijft de bodem als matig natte zandleem met gleyverschijnselen. Op het DHVM valt een significant hoogteverschil op te merken tussen het noordelijk deel van het terrein en het zuidelijke. De aard hiervan is niet duidelijk. Louter op basis van het landschappelijk kader, binnen de gradiëntzone van de Vondelbeek, dient uitgegaan te worden van een verhoogde verwachting inzake menselijke aanwezigheid tijdens het finaal-paleolithicum en mesolithicum.

Cartografische bronnen wijzen op een ruraal karakter van het onderzoeksgebied en de omgeving. Op de Ferrariskaart wordt het gehucht 'Broeckstraete' reeds vermeld. Het onderzoeksgebied situeert zich ter hoogte van een kruispunt van wegen waarlangs bewoning is afgebeeld. De terreinen rondom deze bewoning zijn in gebruik als akker. De historische kern van Opwijk bevindt zich een 500-tal meter naar het westen. De 19<sup>e</sup>-eeuwse bronnen geven een gewijzigd stratenpatroon weer. Doorheen de 19<sup>e</sup> eeuw wordt in de zuidoostelijke sector van het terrein een vierkantshoeve afgebeeld, waar de huidige bebouwing naar alle waarschijnlijkheid op terug gaat. De impact van deze bebouwing op het bodemarchief is ongekend. Op de orthofotosequentie is de voorbije decennia quasi geen verandering op te merken inzake het landgebruik. Het noordwestelijke deel blijft in gebruik als grasland, het zuidoostelijke deel blijft bebouwd. Aan dit gebouwenbestand is weinig evolutie merkbaar.

Op het onderzoeksgebied of in de directe nabijheid ervan zijn geen archeologische vindplaatsen gekend. Een kleine kilometer westwaarts, op iets hoger gelegen terrein richting het centrum van Opwijk, is een cluster gekende waarden aangeduid op het kaartbeeld van de CAI. Bij verschillende onderzoekscampagnes in de kern werden ter hoogte van het Gasthuis en de Borchtsite resten van vol- en laatmiddeleeuwse bewoning onderzocht. Ter hoogte van de Borchtsite werd een hiaat opgemerkt in de sporen van bewoning tussen 1300 en 1500 (CAI 989 & CAI 1458). Iets verder richting het westen, aan de Millenniumstraat/Blocksweide werden restanten van bewoning uit de metaaltijden onderzocht evenals sporen van landindeling uit de Romeinse periode en middeleeuwen. Verspreid over het terrein werden ook artefacten in Wommersomkwartsiet gerecupereerd. Naast resten van bewoning en bewerking in de ijzertijd en Romeinse periode werden er ook een 4-tal crematiegraven aangesneden (CAI 2288/20192). Verder naar het zuidwesten, tussen de Droeshoutstraat en de Groenstraat werden resten van een nederzetting uit de ijzertijd onderzocht in 2012/2013. Naast deze sporen van bewoning werd eveneens een crematiegraf aangesneden uit de Romeinse periode, op basis van deze waarneming wordt een Romeinse nederzetting in de directe nabijheid vermoed. Daarenboven moet de vondst van een fragment van een gepolijste bijl en hamer vermeld worden, hetgeen wijst op menselijke aanwezigheid in de omgeving tijdens het neolithicum (CAI 162293). Op de zuidelijke gelegen hogere rug valt eveneens een groot aantal vindplaatsen op, het merendeel hiervan betreffen archeologische waarnemingen tijdens de begeleiding van het VTN-project van





Fluxys waarbij vaak dateerbaar vondstmateriaal ontbreekt. Op deze hogere, drogere en vruchtbare gronden zijn eveneens resten van bewoning uit de metaaltijden, Romeinse periode en middeleeuwen in kaart gebracht. Naast de gekende sites op basis van terreinwaarnemingen zijn nog een groot aantal cartografische indicatoren van laatmiddeleeuwse structuren opgenomen in de CAI. De gekende vindplaatsen in de ruime omgeving wijzen aldus om menselijke aanwezigheid tijdens het mesolithicum en neolithicum en met zekerheid op bewoning en bewerking vanaf de metaaltijden.

Concreet dient ter hoogte van het onderzoeksgebied uitgegaan te worden van een trefkans inzake archeologisch erfgoed. Op basis van het landschappelijk kader en de gekende waarden bestaat de verwachting uit vondsten- en sporenarcheologie. Daartegenover staat echter dat het zuidoostelijk deel van het onderzoeksgebied is bebouwd, hiervan is de impact op het bodemarchief ongekend. In eerste instantie dient een landschappelijk bodemonderzoek de bodemopbouw, verstoringsgraad en bewaringscondities m.b.t. artefactensites te evalueren. Indien uit de waarnemingen blijkt dat bodemhorizonten die indicatief kunnen zijn voor gunstige bewaringscondities m.b.t. artefactenconcentraties, dienen deze archeologisch bemonsterd te worden in een verkennend grid. Bij een positief resultaat kan beslist worden dit onderzoek aan te vullen met een waarderend archeologisch booronderzoek of proefputten. In het kader van de verwachting inzake sporenarcheologie is een proefsleuvenonderzoek de meest geschikte onderzoeksmethode. Blijkt uit de waarnemingen van het landschappelijk bodemonderzoek dat delen van het bodemarchief zijn verstoord, kan verder archeologisch onderzoek mogelijk lokaal niet langer zinvol zijn.

## 1.3 Gemotiveerd advies

### 1.3.1 Volledigheid van het gevoerde onderzoek

Uit het bureauonderzoek blijkt een trefkans inzake archeologisch erfgoed. Er zijn geen argumenten aan het licht gekomen waardoor aangenomen kan worden dat het terrein vrij is van relicten. De verwachting bestaat uit zowel vondsten- als sporenarcheologie. In eerste instantie dient een landschappelijk bodemonderzoek echter de verstoringsgraad en bewaringscondities te evalueren. Mogelijk hebben de bouwactiviteiten in het verleden het bodemarchief lokaal dermate verstoord dat verder archeologisch onderzoek er niet langer zinvol kan zijn. Blijkt uit de waarneming van het landschappelijk bodemonderzoek dat relevante bodemhorizonten bewaard zijn, dan is een archeologische boorcampagne, eventueel aangevuld met proefputten in functie van artefactensites noodzakelijk. Met betrekking tot erfgoed in de vorm van bodemsporen is een proefsleuvenonderzoek de meest geschikte onderzoeksmethode indien dit nog kan leiden tot kenniswinst.

Volgende onderzoeksmethoden werden overwogen:

**-gespecialiseerd archivalisch onderzoek:** in specifieke gevallen is bijkomend, gespecialiseerd bronnenonderzoek aangewezen. Deze vorm van archiefonderzoek heeft vooral betrekking op zeer specifieke contexten. Eén van de meest voorkomende voorbeelden waar doorgedreven archivalisch onderzoek nodig is betreft locaties binnen het frontgebied van de Eerste Wereldoorlog.

De cartografische bronnen wijzen op een ruraal en open karakter van het onderzoeksgebied. Op de Ferrariskaart is te zien dat het terrein zich situeert ter hoogte van een kruispunt waarlangs bebouwing is afgebeeld. De ruimere omgeving is in gebruik als akkerland. De 19<sup>e</sup>-eeuwse



bronnen geven in de zuidoostelijke sector van het terrein bebouwing weer. Dit deel van het terrein is tot op heden bebouwd gebleven. De orthofotosequentie geeft een quasi ongewijzigd beeld de voorbije decennia. Bijkomende archiefstudie zal niet leiden tot kenniswinst of een verfijnde onderzoeksstrategie.

**-landschappelijk bodemonderzoek:** een landschappelijk bodemonderzoek kan altijd zinvol zijn indien er onzekerheid is over de bodemopbouw, bewaringscondities of verstoringsgraad.

Het onderzoeksgebied is gelegen binnen de gradiëntzone langs de vallei van de Vondelbeek en haar zijtakken. Het terrein situeert zich op de overgang van de beekvallei naar de zuidelijk gelegen hogere zandleemrug. De omgeving van het onderzoeksgebied moet ongetwijfeld een grote aantrekkingskracht gehad hebben op rondtrekkende groepen jager-verzamelaars tijdens het mesolithicum. Tegenover deze verwachting op basis van landschappelijke factoren staat echter het feit dat het onderzoeksgebied ten dele bebouwd en verhard is. Hiervan is de impact op het bodemarchief ongekend. Een landschappelijk bodemonderzoek is aldus noodzakelijk om de bodemopbouw en de bewaringskansen te evalueren. Mogelijk is het bodemarchief dermate verstoord dat bijkomend archeologisch onderzoek, in eender welke vorm, niet langer tot kenniswinst kan leiden. Op basis van de waarnemingen van het landschappelijk bodemonderzoek kan aldus het vervolg van de onderzoekssequentie bepaald worden.

**-geofysisch onderzoek:** een geofysisch onderzoek heeft in hoofdzaak als doel om, zonder ingreep in de bodem, grotere ondergrondse anomalieën in kaart te brengen. In hoofdzaak betreft het structuren zoals muurresten, funderingen, metalen structuren etc.. Ook kunnen sterke verschillen in bodemsamenstelling door middel van deze onderzoeksmethode gevat worden.

Op het plangebied is er geen verwachting inzake archeologisch relevante ondergrondse structuren of significante verschillen in aanwezig sediment. Daarenboven zou het bouwpuin na de sloopwerken een minder betrouwbare lezing opleveren. Een geofysisch onderzoek zal in dit geval niet leiden tot kenniswinst of verfijnde onderzoeksstrategie.

**-verkennd en waarderend archeologisch booronderzoek:** een verkennd archeologisch onderzoek heeft als doel bewaarde vondstenconcentraties in kaart te brengen door middel van een extensief boorgrid. In geval van een positieve waarneming kan met behulp van een waarderend archeologisch booronderzoek in een denser grid de eigenlijke artefactenconcentratie gelokaliseerd worden. Op basis van de resultaten van deze booronderzoeken kan overgegaan worden tot de aanleg van proefputten of een opgraving in functie van een bewaarde artefactensite.

De landschappelijke situatie wijst op een verhoogde verwachting inzake menselijke aanwezigheid tijdens de steentijden. De beschikbare gegevens geven geen uitsluitel inzake de bewaringscondities m.b.t. vondstenarcheologie. Mogelijk is een oudere bodem of bodemontwikkeling lokaal bewaard. Indien uit de waarnemingen van het landschappelijk bodemonderzoek blijkt dat relevante bodemhorizonten die indicatief zijn voor gunstige bewaringsomstandigheden m.b.t. artefactensites bewaard zijn, dienen deze bodemhorizonten



archeologisch bemonsterd te worden in een verkennend grid indien dit kan leiden tot kenniswinst.

Indien één indicator wordt waargenomen in de stalen van het verkennend booronderzoek is een daaropvolgend waarderend archeologisch booronderzoek noodzakelijk om de fenomenen ruimtelijk in kaart te brengen en te bepalen in welke mate zij bedreigd worden door de geplande werken. Indien één of meerdere boringen positief blijken is een proefputtenonderzoek ter hoogte van deze boringen of cluster van boringen aangewezen om de vindplaats in detail ruimtelijk af te bakenen en het karakter ervan te evalueren, zo kan verder sturing gegeven worden aan een eventueel vervolgonderzoek in functie van een steentijdsite indien dit noodzakelijk blijkt. De beslissing om over te gaan tot een verkennend booronderzoek, waarderend booronderzoek of proefputtenonderzoek wordt genomen door de erkende archeoloog, bijgestaan door de betrokken materiaaldeskundige en aardkundige. Hierbij wordt steeds een kosten-baten afweging gemaakt in functie van kenniswinst.

**-veldkartering:** een veldkartering of “field-walking” bestaat uit een systematische visuele inspectie van een terrein en het inventariseren van eventuele oppervlaktevondsten. Deze prospectiemethode wordt bij voorkeur aangewend op terreinen die regelmatige oppervlaktebewerking kennen. De kartering wordt uitgevoerd in parallelle raaien met een regelmatige tussenafstand. Op basis van waarnemingen kunnen eventueel interessante zones afgebakend worden. Afhankelijk van het karakter van het gerecupereerde vondstmateriaal kunnen gerichtere keuzes gemaakt worden in de eventueel te volgen onderzoeksstrategie op een terrein.

Het terrein is niet in gebruik als akker. De uitvoering van een veldkartering is niet mogelijk.

**-proefsleuven:** een proefsleuvenonderzoek heeft als doel steekproefsgewijs het terrein archeologisch te inventariseren en vanuit de resultaten van dit vooronderzoek over de aanwezigheid van relevant erfgoed en de impact van de geplande werken hierop.

De cartografische bronnen en gekende waarden in de ruime omgeving wijzen op menselijke aanwezigheid tijdens het neolithicum en bewoning en bewerking vanaf de metaaltijden. De archeologische neerslag van deze activiteiten bestaat in hoofdzaak uit bodemsporen. De meest geschikte onderzoeksmethode met betrekking tot deze vorm van erfgoed is een proefsleuvenonderzoek. Op basis van de waarnemingen kan de aard en bewaringstoestand van aanwezige relictten geëvalueerd worden en de impact van de geplande werken op het bodemarchief bepaald. De waarnemingen van het landschappelijk bodemonderzoek zijn cruciaal om te bepalen in welke mate een proefsleuvenonderzoek nog kan leiden tot kenniswinst.

### 1.3.2 Aanwezigheid van een archeologische site

Tot op heden kon de aan- of afwezigheid van een archeologische site op het plangebied niet aangetoond worden. Verder onderzoek in de vorm van de beschreven onderzoekssequentie is noodzakelijk. Het bureauonderzoek heeft geen argumenten aan het licht gebracht waardoor aangenomen kan worden dat het terrein vrij is van archeologisch relictten. Hoewel de huidige toestand enige mate van verstoring doet vermoeden, dient dit objectief vastgesteld te worden.



### 1.3.3 De waardering van de archeologische site:

Niet van toepassing, cf. punt 1.3.2

### 1.3.4 Impactbepaling

Het bodemarchief dient eerst geëvalueerd en geïnventariseerd te worden, voor de impact van de werken op eventueel aanwezig erfgoed kan bepaald worden, cf. punt 1.3.2.

### 1.3.5 De bepaling van de maatregelen

De maatregelen kunnen pas bepaald worden na uitvoering van het vooronderzoek. Enkel zo kan eventueel aanwezig archeologisch erfgoed in kaart gebracht worden en de impact van geplande werken hierop ingeschat, cf. punt 1.3.2.

## 1.4 Programma van Maatregelen

### 1.4.1 De aanleiding van het vooronderzoek

Cf. supra, punt 1.3.6 Verslag van Resultaten

### 1.4.2 Bepalen van de onderzoeksstrategie

De keuze voor de voorgeschreven onderzoekssequentie werd afgetoetst aan de vier criteria opgenomen in de Code van Goede Praktijk.

**-mogelijk:** na het slopen van de aanwezige bebouwing en het verwijderen van de verharding worden geen fysieke obstakels verwacht waardoor de beschreven onderzoekssequentie niet uitgevoerd kan worden. Weliswaar dienen aanwezige nutsleidingen en rioleringen gevrijwaard te worden.

**-nuttig:** gezien de verwachting is de beschreven onderzoekssequentie de meest geschikte manier om eventueel aanwezige archeologische resten in kaart te brengen om vervolgens de impact van de geplande werken hierop te kunnen bepalen.

**-schadelijk:** de impact van de verschillende onderzoeksmethoden op eventueel aanwezig erfgoed is normaliter beperkt, hierdoor blijven aanwezige relictten bewaard voor verder onderzoek.

**-noodzakelijk:** gezien het feit dat de geplande werken een integrale verstoring van het bodemarchief impliceren, moet uitgegaan worden van een scenario waarbij in-situ bewaring onmogelijk is.



### 1.4.3 Vraagstelling en onderzoeksdoelen

#### 1.4.3.1 Landschappelijk bodemonderzoek

Het landschappelijk bodemonderzoek dient in hoofdzaak een antwoord te bieden op de volgende onderzoeksvragen:

- wat zijn de waargenomen bodemhorizonten, beschrijving + duiding?
- is het beeld van elke boring gelijk of zijn significante variaties in bodemopbouw waar te nemen?
- hoe verhouden de waarnemingen zich tot de beschikbare gegevens?
- in welke mate is het bodemprofiel nog intact ter hoogte van het plangebied?
- wat is de diepte van het archeologisch leesbaar niveau? Dient bij een proefsleuvenonderzoek rekening gehouden te worden met verschillende sporenniveaus?
- in welke mate interfereren de geplande werken met het bodemarchief?
- zijn er aanwijzingen voor de aanwezigheid van een afgedekte bodem? zijn bodemhorizonten die kunnen wijzen op een betere bewaring van artefactensites nog bewaard binnen de contouren van het plangebied?
- wijzen de waarnemingen op een (lokaal) verstoord bodemarchief? Kan verder onderzoek in de vorm van archeologische boringen en/of proefsleuven nog leiden tot kenniswinst?
- zijn tijdens het onderzoek anomalieën waargenomen die verder aandacht behoeven tijdens het archeologisch booronderzoek of proefsleuvenonderzoek?
- zijn de waarnemingen van die aard dat het een verkennend archeologisch booronderzoek aangewezen is? Zoja:
  - wat is de ruimtelijke afbakening (in X, Y en Z coördinaten) van de zone waar een verkennend archeologisch booronderzoek aangewezen is?
  - welke aspecten verdienen bijzondere aandacht?
  - welke vraagstellingen zijn voor het vervolgonderzoek relevant?
  - dwingen de waarnemingen afwijkingen van de bepalingen in de Code van Goede Praktijk op?

#### 1.4.3.2 Archeologisch booronderzoek

Indien tijdens het landschappelijk bodemonderzoek blijkt dat relevante bodemhorizonten bewaard zijn die indicatief kunnen zijn voor gunstigere bewaring m.b.t. steentijdartefacten, is een verkennend archeologisch booronderzoek noodzakelijk. Mogelijk zijn onder de bouwvoor nog een begraven bodem, uitlogings- en aanrijkingshorizont e.d. bewaard. Indien dit het geval is, dienen deze horizonten archeologisch bemonsterd te worden. Uiteraard dient steeds een kosten-baten afweging gemaakt te worden in functie van kenniswinst. Doel van het verkennend



booronderzoek is nagaan of er artefacten en/of ecofacten, die op een bewaarde artefactensite kunnen wijzen, aanwezig zijn in de boorvolumes, in welke geologische context ze zich bevinden en welke mate van ruimtelijke samenhang zij vertonen. De archeologische boorcampagne dient enkel uitgevoerd te worden indien de relevante bodemhorizonten waargenomen worden tijdens het landschappelijk bodemonderzoek. Blijkt het bodemprofiel verstoord, impliceert dit dat een eventueel aanwezige artefacten opgenomen zijn in de bouwvoor waardoor ze niet langer bruikbaar zijn voor ruimtelijke analyse. Hierdoor is de kans dat verder onderzoek in functie van artefacten nog leidt tot kenniswinst te beperkt.

Gelet op de complexe en periode-specifieke materie is het essentieel een specialist inzake steentijdartefacten bij het onderzoek te betrekken. Deze materiaaldeskundige dient de zeefresidu's van het booronderzoek te evalueren en de erkend archeoloog bij te staan in het nemen van een beslissing m.b.t. het al-dan-niet overgaan tot de uitvoering van een waarderend archeologisch booronderzoek of proefputtenonderzoek. Eén indicator (artefact of ecofact) in het zeefresidu volstaat om over te gaan tot het uitvoeren van een waarderend onderzoek. Hierbij wordt echter steeds een onderbouwde kosten-baten afweging gemaakt in functie van kenniswinst.

Hierbij is het van belang dat minstens volgende onderzoeksvragen beantwoord worden:

-zijn er artefacten (vuursteen, aardewerk, etc.) aanwezig in het zeefresidu? Wat is de stratigrafische context? Welke materiaalcategorie(en) zijn vertegenwoordigd? Wat is de bewaringstoestand?

-zijn er ecofacten (houtskool, verbrand bot, organisch materiaal, etc.) aanwezig in het zeefresidu? Omschrijf. Wat is de stratigrafische context? Welke materiaalcategorie(en) zijn vertegenwoordigd. Wat is de bewaringstoestand?

-is er een egale spreiding van artefacten en/of ecofacten of betreft het puntwaarnemingen? Beschrijf de ruimtelijke samenhang (horizontaal en verticaal). Wat zijn de archeologische implicaties?

-kan binnen het plangebied een zone afgebakend worden (in X, Y en Z coördinaten) die relevant is voor verder waarderend onderzoek? Zo ja, welke specifieke vraagstelling is voor het vervolgonderzoek relevant?

Beslissingen omtrent het overgaan tot de uitvoering van een waarderend onderzoek worden genomen door de erkende archeoloog, bijgestaan door de materiaaldeskundige en aardkundige.

Het waarderend booronderzoek heeft als doel de waargenomen indicatoren ruimtelijk te evalueren. Indien tijdens het verkennend booronderzoek geen aanwijzingen waargenomen worden voor de aanwezigheid van een vindplaats is verder onderzoek niet zinvol.

Op volgende onderzoeksvragen dient het waarderend archeologisch booronderzoek een antwoord te bieden:

-wijzen de indicatoren op de aanwezigheid van een bewaarde artefactenconcentratie?

-wat is de bewaringstoestand van het vondstmateriaal? Kan op basis van het vondstmateriaal reeds een relatieve datering naar voor geschoven worden?

-kan aan de hand van het waarderend booronderzoek een duidelijke afbakening in drie dimensies gemaakt worden van de aanwezige vindplaats?



-in welke mate wordt de veronderstelde vindplaats bedreigd door de geplande werken? Behoort bewaring in-situ tot de mogelijkheden?

-is het opportuun om na het waarderend booronderzoek over te gaan tot een opgraving? of is het aangewezen voorgaand een proefputtenonderzoek in functie van artefactensites uit te voeren?

-wat is de ideale strategie voor het vervolgonderzoek?

-welke vraagstellingen zijn voor het vervolgonderzoek relevant?

-zijn er voor de beantwoording van deze vraagstellingen natuurwetenschappelijke onderzoeken nodig? Zo ja, welke types staalname zijn hiervoor noodzakelijk en in welke hoeveelheid? Welke specifieke vraagstelling kan aan dit natuurwetenschappelijk onderzoek gekoppeld worden?

#### 1.4.3.3 Proefputtenonderzoek in functie van artefactensites

Na het waarderend booronderzoek kan beslist worden om ter hoogte van de positieve boringen of clusters positieve boringen een bijkomend proefputtenonderzoek uit te voeren. Doel hierbij is bijkomende informatie inzamelen om de site verder te evalueren en zo sturing te geven aan de onderzoeksstrategie van een eventueel vervolgonderzoek. Indien één boring positief blijkt kan overgegaan worden tot een proefputtenonderzoek. Echter dient hierbij steeds een kosten baten-afweging gemaakt te worden in functie van kenniswinst. De beslissing om over te gaan tot een onderzoek door middel van proefputten wordt genomen door de erkende archeoloog in overleg met de materiaaldeskundige. Vragen die minimaal beantwoord dienen te worden door het proefputtenonderzoek zijn:

-wat is de vondstendensiteit ter hoogte van de positieve boringen?

-kan op basis van de gerecupereerde artefacten in de proefputten reeds een datering en vindplaatstypering naar voor geschoven worden?

-wat is de bewaringstoestand van de vindplaats?

-zijn de waarnemingen van die aard dat een vervolgonderzoek aangewezen is?

-wat is de ruimtelijke afbakening (in X, Y en Z-waarden) van de zone waar een vervolgonderzoek aangewezen is?

-wat is de ideale strategie voor het vervolgonderzoek?

-welke vraagstellingen zijn voor het vervolgonderzoek relevant?

-zijn er voor de beantwoording van deze vraagstellingen natuurwetenschappelijke onderzoeken nodig? Zo ja, welke types staalname zijn hiervoor noodzakelijk en in welke hoeveelheid?

#### 1.4.3.4 Proefsleuvenonderzoek

Doel van de terreininventarisatie door middel van proefsleuven is een inschatting maken inzake de aanwezigheid van archeologisch erfgoed bestaand uit bodemsporen dat bedreigd wordt door





de geplande werkzaamheden. Van belang bij het proefsleuvenonderzoek is dat minstens volgende onderzoeksvragen beantwoord worden:

-wat zijn de waargenomen bodemhorizonten, beschrijving + duiding? Hoe verhouden de waarnemingen in de profielputten zich ten opzichte van deze van het landschappelijk bodemonderzoek en de gegevens van de bodemkaart?

-in hoeverre is de bodemopbouw nog intact? Is er sprake van lokale verstoring?

-zijn er (nog) bodemsporen aanwezig? In welke mate zijn ze natuurlijk of antropogeen? Beschrijf.

-op welke diepte bevindt het archeologisch leesbare niveau? Is er sprake van meerdere sporenniveaus?

-wat is de bewaringstoestand van de sporen?

-kunnen de bodemkundige vaststellingen gerelateerd worden aan de eventuele afwezigheid van antropogene sporen?

-wat is de relatie tussen de bodem, het landschap en de archeologische waarnemingen?

-maken de sporen deel uit van één of meerdere structuren, is er een ruimtelijk verband?

-kan op basis van het gerecupereerde materiaal een uitspraak gedaan worden over datering of fasering? Behoren de sporen tot één of meerdere periodes?

-kan op basis van de waargenomen archeologische fenomenen een uitspraak gedaan worden over de aard en omvang van de menselijke aanwezigheid?

-zijn er indicaties die wijzen op de inrichting van een erf of nederzetting?

-zijn er indicaties voor de inrichting van een funeraire ruimte? wat is de omvang? hoeveel niveaus? geschatte aantal individuen?

-hoe verhouden de waarnemingen zich tot de cartografische gegevens en de gekende vindplaatsen in de ruime omgeving?

-wat betekenen de gegevens mogelijk voor een aanvulling van kennisleemtes van de lokale en regionale ontwikkeling en geschiedenis?

-voor waardevolle vindplaats(en) die bedreigd worden door de geplande werkzaamheden: hoe kan deze bedreiging weggenomen of verminderd worden (m.a.w. is behoud in situ mogelijk)?

-voor bedreigde waardevolle vindplaatsen die niet in-situ bewaard kunnen blijven:

- wat is de ruimtelijke afbakening (in X, Y en Z coördinaten) van de zone(s) voor vervolgonderzoek?
- welke aspecten verdienen bijzondere aandacht?
- welke vraagstellingen zijn voor het vervolgonderzoek relevant?





° zijn er voor de beantwoording van de vraagstelling(en) natuurwetenschappelijke onderzoeken nodig? Zo ja, welke types staalnames zijn hiervoor noodzakelijk en in welke hoeveelheid?

#### 1.4.4 Resultaten van het vooronderzoek zonder ingreep in de bodem

Tot op heden werd reeds een bureauonderzoek (projectcode 2019I318) uitgevoerd met betrekking tot het onderzoeksgebied te Opwijk. Hieruit kon een trefkans inzake vondsten- en sporenarcheologie afgeleid worden.

#### 1.4.5 Onderzoeksstrategie, -methode en -technieken

De onderzoekssequentie met betrekking tot de geplande werken op het onderzoeksgebied vat aan met een landschappelijk bodemonderzoek. Indien relevante bodemhorizonten bewaard blijven is een archeologische boorcampagne noodzakelijk, eventueel aangevuld met proefputten in functie van artefactensites. Vervolgens is een proefsleuvenonderzoek noodzakelijk in functie van grondvaste resten. Blijkt uit het landschappelijk bodemonderzoek dat het bodemarchief lokaal is verstoord en de moederbodem is geroerd, dan kan verder onderzoek vermoedelijk niet langer leiden tot kenniswinst.

De onderzoekssequentie kan pas uitgevoerd worden na de sloop van de aanwezige bebouwing en verharding. Hierbij mogen de sloopwerken niet dieper reiken dan vloerplaten en funderingskoffer onder de verharding, teneinde het bodemarchief niet verder te beschadigen.

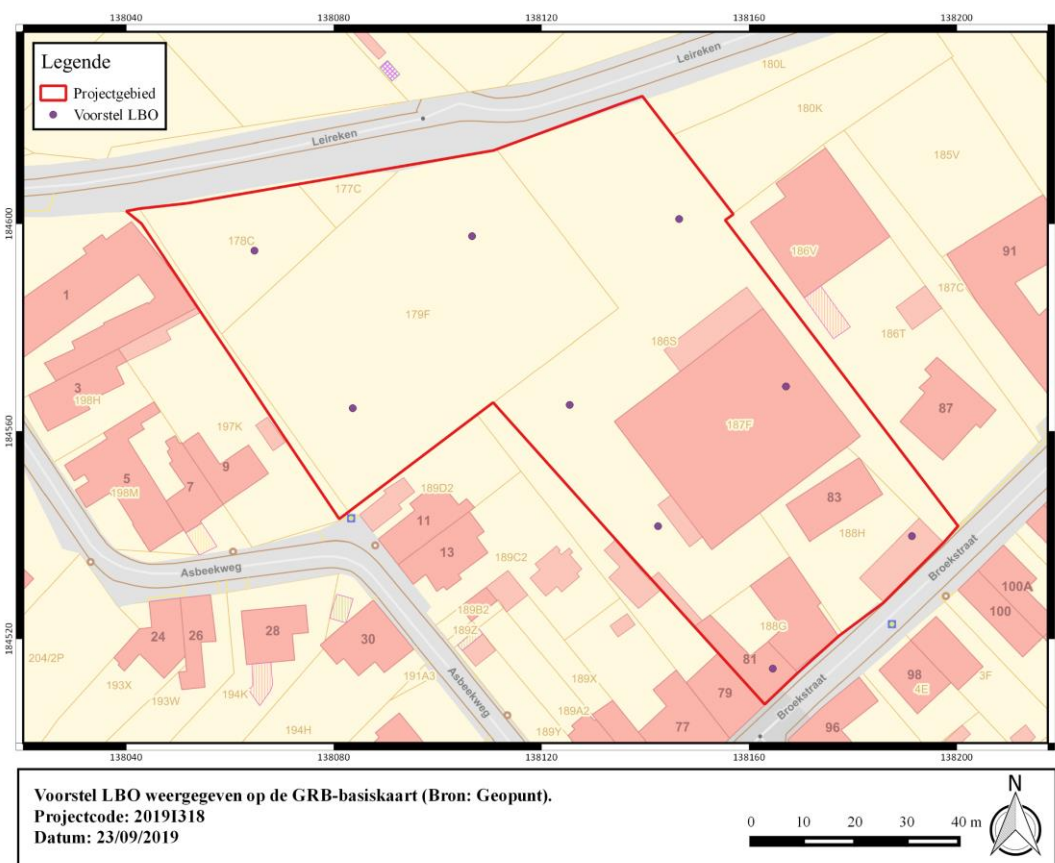
Vóór het onderzoek aanvangt bekomt de veldwerkleider de nodige leidingplannen. Deze plannen dienen continu aanwezig te zijn gedurende de uitvoering van het archeologisch veldwerk. De uitvoering van onderzoeksmethoden in functie van artefacten heeft steeds voorrang op onderzoek in functie van sporenarcheologie. Indien een vervolgonderzoek in functie van artefactensites noodzakelijk wordt geacht wordt dit uitgevoerd voor het proefsleuvenonderzoek of worden zones, geselecteerd voor verder steentijdonderzoek, gevrijwaard door de graafmachine of ander werfverkeer.

##### 1.4.5.1 Landschappelijk bodemonderzoek

Het landschappelijk bodemonderzoek heeft in de eerste plaats de bedoeling een inzicht te verwerven in de bodemopbouw van het plangebied en de bewaringscondities m.b.t. archeologisch erfgoed. Het landschappelijk bodemonderzoek dient uitgevoerd te worden conform de bepalingen in de Code van Goede Praktijk artikels 7.3.1 en 7.3.2.

De landschappelijke boringen worden gezet met een Edelmanboor met diameter van 7cm. Aangezien de boringen tot doel hebben de verstoringsgraad in kaart te brengen wordt minimaal per 1000 m<sup>2</sup> één boring gezet. Dit impliceert een minimum van 9 boringen. De boringen dienen zo ingeplant te worden dat de waarnemingen toelaten vlakdekkende uitspraken te doen m.b.t. de bodemopbouw en bewaringscondities. Aangezien het landschappelijk bodemonderzoek tot nut heeft de bodemopbouw binnen het plangebied te evalueren in functie van de archeologische bewaringscondities, dient het boorresidu niet gezeefd te worden. Vanwege het aanwezige bouwpuin na de sloop kan het wenselijk zijn dit booronderzoek mechanisch uit te voeren.





**Figuur 2: Voorstel LBO weergegeven op de GRB-basiskaart (Bron: Geopunt).**

#### 1.4.5.2 Archeologisch booronderzoek

Het verkennend en waarderend archeologisch booronderzoek dienen uitgevoerd te worden conform de bepalingen in de Code van Goede Praktijk artikel 8.4 & 8.5. De noodzaak om over te gaan tot een archeologische boorcampagne is afhankelijk van de resultaten van het landschappelijk bodemonderzoek. De beslissing wordt genomen door de erkende archeoloog, in overleg met de aardkundige en materiaaldeskundige. Hierbij wordt steeds een kosten-baten afweging gemaakt in functie van kenniswinst.

De waarnemingen van het landschappelijk bodemonderzoek dienen uitsluitsel te bieden inzake de bewaringscondities voor een eventueel aanwezige steentijdsite. Mocht uit het landschappelijke booronderzoek blijken dat relevante bodemhorizonten bewaard zijn, is de meest aangewezen manier om de aanwezigheid van een artefactensite te evalueren een archeologisch booronderzoek. Mogelijk is onder de bouwvoor een begraven bodem, uitlogings- of aanrijkingshorizont bewaard.

De boringen worden gezet met een Edelmanboor met diameter van 10cm. De bemonsteringsstrategie en locatie van de verkennende archeologische boringen zijn afhankelijk van de waarnemingen van het landschappelijk bodemonderzoek. Mogelijk zijn de gunstige bewaringsomstandigheden beperkt tot één bepaalde zone. De stalen worden ingezameld per aardkundige eenheid. Voor het verkennend archeologisch booronderzoek op het onderzoeksgebied wordt een verspringend driehoeksgrid gehanteerd van maximaal 10 m op 12 m in een, conform de bepalingen in de Code van Goede Praktijk.

De stalen worden nat gezeefd op een maaswijdte van maximaal 2mm. De aandacht moet uitgaan naar artefacten en ecofacten die kunnen wijzen op een bewaarde artefactensite zoals vuursteen, aardewerk, botmateriaal, verkolde hazelnootschelpen, een verspreiding van houtskool, etc.

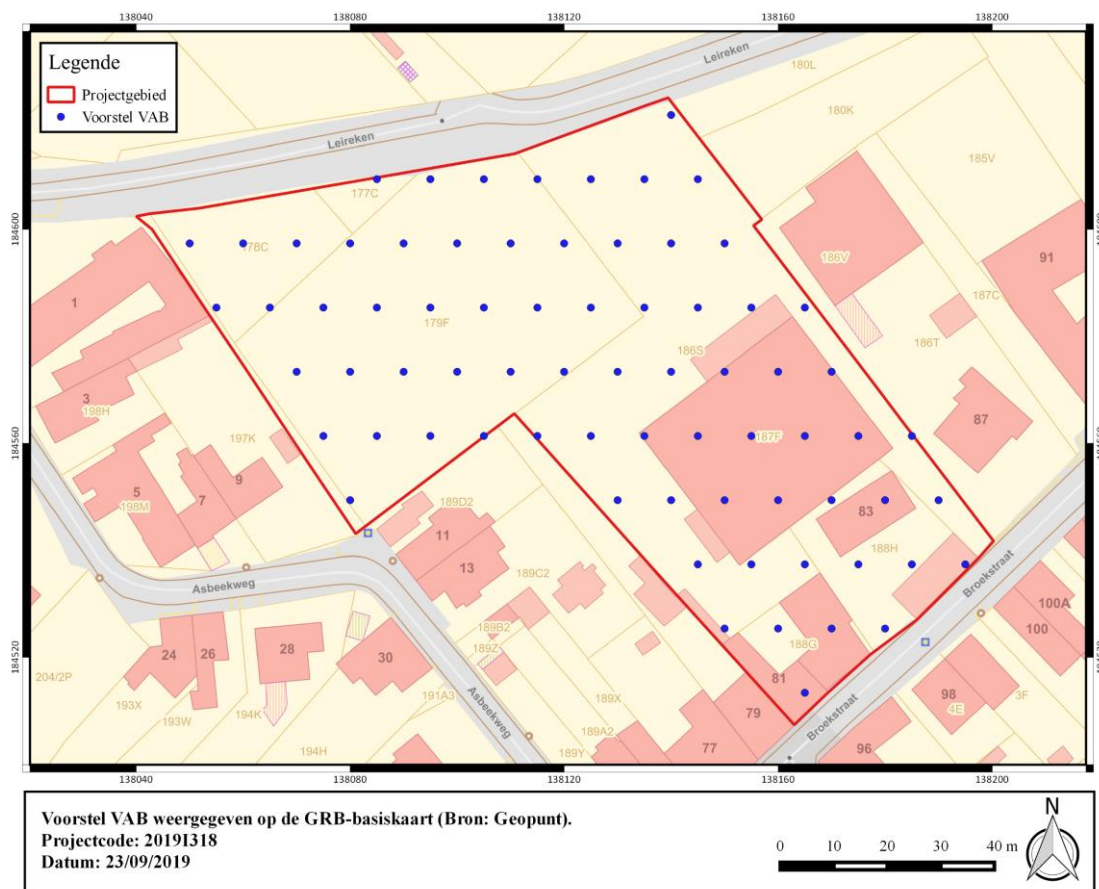
De zeefresidus worden voorgelegd aan de materiaaldeskundige. Eén indicator (artefact of ecofact) in één boring volstaat om over te gaan tot een waarderend archeologisch booronderzoek. De uiteindelijke beslissing om over te gaan naar de volgende stap binnen het onderzoekstraject wordt genomen door de erkende archeoloog in samenspraak met materiaaldeskundige en aardkundige. Hierbij wordt steeds een kosten-baten afweging gemaakt in functie van kenniswinst.

Het onderzoek wordt eveneens begeleid door een aardkundige. Hij/zij analyseert en interpreteert een representatieve selectie van de boorprofielen in functie van zinvolle aardkundige eenheden of antropogene lagen.

Conform artikel 8.5 van de Code van Goede Praktijk wordt de strategie en afbakening van het waarderend archeologisch booronderzoek aangestuurd door de resultaten van het verkennend archeologisch onderzoek.

Ook de waarderende boringen worden gezet met een Edelmanboor met diameter van 10cm. Er wordt een grid gehanteerd van maximaal 5m op 6m. Verder is de bemonsteringsstrategie volledig afhankelijk van de resultaten van het verkennend archeologisch booronderzoek.

Mocht het archeologisch booronderzoek bemoeilijkt worden door aanwezig bouwpuin kan geopteerd worden om lokaal de bouwvoor eerst machinaal te verwijderen.



Figuur 3: Voorstel VAB weergegeven op de GRB-basiskaart (Bron: Geopunt).



#### 1.4.5.3 Proefputten in functie van artefactensites

Teneinde meer inzicht te verkrijgen in de waargenomen fenomenen, kan door de erkende archeoloog, in samenspraak met de materiaaldeskundige en aardkundige beslist worden over te gaan een proefputtenonderzoek in functie van artefactensites. Het proefputtenonderzoek kan aangevat worden vanaf één positieve boring. Het doel van deze proefputten in functie van steentijd-artefactensites is door een beperkt maar statistisch representatief deel van het terrein op te graven, uitspraken te doen over de archeologische waarde van de afgebakende zone en zo ook sturing te geven aan een eventueel noodzakelijk vervolgonderzoek. Bij het nemen van een beslissing omtrent de uitvoering van dit onderzoek dient echter steeds een kosten-baten afweging gemaakt te worden in functie van kenniswinst.

De inplanting van de proefputten is afhankelijk van de resultaten van het waarderend archeologisch booronderzoek. Ze worden uitgezet in een grid van maximaal 15 m op 18 m rondom een positieve boring of binnen een cluster van positieve boringen. De proefputten zijn maximaal 0,5 m op 0,5 m groot en er wordt per aardkundige eenheid ingezameld en gezeefd. Indien weinig variatie is in aardkundige eenheden wordt in arbitraire niveaus van maximaal 10 cm gewerkt. Het sediment wordt nat gezeefd op een maaswijdte van 2 mm. Alle vondsten worden ingezameld met vermelding van putnummer en aardkundige eenheid, laag of arbitrair niveau. De zeefresidu's worden voorgelegd aan de betrokken materiaaldeskundige

Het onderzoek dient uitgevoerd te worden conform de bepalingen in de Code van Goede Praktijk artikel 8.7

#### 1.4.5.4 Proefsleuvenonderzoek

De meest geschikte onderzoeksmethode met betrekking tot de trefkans inzake archeologische sporen is een proefsleuvenonderzoek op het volledige onderzoeksgebied. De waarnemingen van het landschappelijk bodemonderzoek dienen uitsluitend te bieden over de diepteligging van het archeologisch leesbaar niveau en de verstoringsgraad.

Het proefsleuvenonderzoek dient een statistisch representatief deel van het terrein te inventariseren. De proefsleuven worden aangelegd in een regelmatig patroon met tussenafstand van maximaal 15 m.

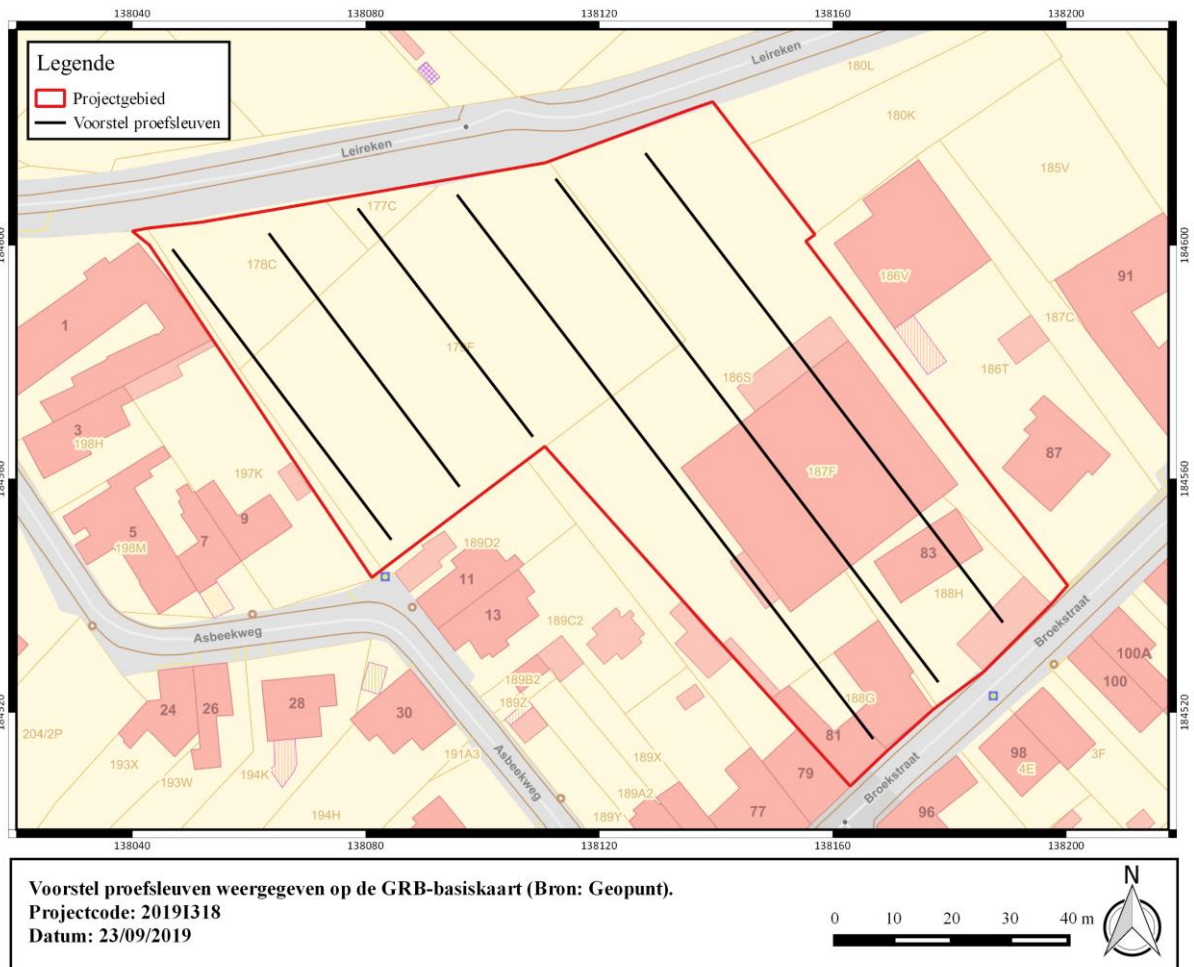
De archeologische prospectie met ingreep in de bodem wordt als succesvol beschouwd indien er een beargumenteerd antwoord op de onderzoeksvragen geformuleerd kan worden en het rapport wordt opgeleverd.

In functie van efficiënt grondverzet worden de proefsleuven ingeplant volgens een noordwest-zuidoost gerichte as. Enige afwijking van het vooropgestelde sleuvenplan dient verantwoord te worden in de rapportage.

Het onderzoeksgebied is ca. 8656 m<sup>2</sup> groot. De proefsleuven dienen 10% van de onderzoekbare oppervlakte te beslaan met bijkomend ca. 2,5% aan kijkvensters of dwars/volgsleuven waar relevant. De kijkvensters dienen voldoende groot te zijn om een antwoord te kunnen geven op de onderzoeksvragen.







**Figuur 4: Voorstel proefsleuven weergegeven op de GRB-basiskaart (Bron: Geopunt).**

De proefsleuven worden aangelegd door een rupskraan met gladde bak. Deze graafmachine dient over voldoende vermogen te beschikken om een vlotte werking te garanderen. De minimale breedte van de kraanbak bedraagt 2m. De proefsleuven worden laagsgewijs uitgegraven door de kraan, onder begeleiding van de veldwerkleider, tot op het archeologisch leesbaar niveau. Indien sprake is van meerdere sporenniveaus wordt pas gezakt naar het dieperliggende niveau indien het bovenliggende vrij is van sporen.

Hoewel voorafgaand een landschappelijk bodemonderzoek uitgevoerd dient te worden moet tijdens het proefsleuvenonderzoek eveneens aandacht uitgaan naar de bodemkundige situatie binnen het plangebied en de relatie met de aanwezige sporen. Hiervoor dienen profielkolommen aangelegd te worden. Deze worden geïnterpreteerd door een aardkundige. Minimaal wordt één profielkolom per sleuf aangelegd, in een geschrinkt patroon. Ze worden tot minstens 40cm in het ongeroerd sediment uitgegraven. Het vooronderzoek met ingreep in de bodem, zijnde veldwerk, verwerking en rapportage dienen te voldoen aan de bepalingen in de Code van Goede Praktijk.

#### 1.4.6 Eventuele afwijkingen van de CGP

Voor de prospectie met ingreep in de bodem worden geen situaties verwacht waarin afgeweken zal moeten worden van de bepalingen in de Code van Goede Praktijk.



#### 1.4.7 Noodzakelijke competenties van de uitvoerders

Het team bestaat minimaal uit:

-een veldwerkleider (onder begeleiding van een erkend archeoloog), deze veldwerkleider voldoet aan de bepalingen in de Code van Goede Praktijk en heeft ervaring met boringen in functie van artefactensites en proefsleuvenonderzoek op zandleembodems.

-een assistent-archeoloog voldoende aan de vereisten van de Code van Goede Praktijk.

-een aardkundige, deze aardkundige begeleid het landschappelijk bodemonderzoek, archeologische booronderzoeken en de bodemkundige waarnemingen tijdens het proefsleuvenonderzoek. Hij/zij rapporteert over de waarnemingen.

-een materiaaldeskundige m.b.t. artefactensites, hij/zij heeft ervaring inzake het detecteren en evalueren van vindplaatsen bestaand uit een artefactenstrooiing door middel van archeologische boringen. Deze specialist controleert en evalueert de resultaten en de zeefresiduen van elke stap in het onderzoekstraject en staat de erkende archeoloog bij in het nemen van een beslissing om al dan niet over te gaan naar een verkennend en/of waarderend booronderzoek, proefputtenonderzoek of vervolgonderzoek inzake artefactensites.

Voor de rapportage wordt minstens de veldwerkleider ingezet onder toezicht van de erkende archeoloog. Conform de Code van Goede Praktijk artikel 9.3 ligt de beslissing tot natuurwetenschappelijke staalname bij de veldwerkleider. Dit in overleg met de aardkundige en het Agentschap Onroerend Erfgoed wanneer relevant. In de raamprijs wordt bij voorkeur een stelpost voorzien die kan aangesproken worden voor natuurwetenschappelijk onderzoek indien nodig. Voor de rapportage wordt minstens de veldwerkleider ingezet onder toezicht van de erkende archeoloog.

#### 1.4.8 Vondsten

Conservatie en overdracht van het archeologisch ensemble gebeurt na afloop van het archeologisch vooronderzoek conform de artikels 5.2.1, 5.2.2 en 5.2.3 van het Onroerend Erfgoeddecreet. Vóór de start van het onderzoek worden door de erkende archeoloog en de initiatiefnemer duidelijke afspraken gemaakt met betrekking tot de overdracht van het archeologisch ensemble bij de eigenaar, het erkende onroerend erfgoeddepot of andere bewaarder van het archeologisch ensemble. Na het beëindigen van de verwerking en het opleveren van de eindrapportage vindt de overdracht van het opgravingsarchief plaats. Indien een vervolgonderzoek noodzakelijk blijkt, dient het opgravingsarchief integraal overgedragen te worden aan de uitvoerder van dit vervolgonderzoek.



## 1.5 Conclusie

De initiatiefnemer plant de realisatie van een verkaveling aan de Broekstraat te Opwijk. Op basis van de gegevens van de bureaustudie kan ter hoogte van het onderzoeksgebied uitgegaan worden van een trefkans inzake vondsten- en sporenarcheologie. De impact van de aanwezige bebouwing op het bodemarchief is echter ongekend. In eerste instantie dient een landschappelijk bodemonderzoek de bodemopbouw en verstoringsgraad te evalueren. Blijken bewaringscondities m.b.t. artefactensites gunstig dan is een verkennend archeologisch booronderzoek noodzakelijk, eventueel aangevuld met een waarderende stap en proefputten. Met betrekking tot sporenarcheologie is een proefsleuvenonderzoek de meest geschikte onderzoeksmethode.



## 2 Bibliografie

Agentschap Onroerend Erfgoed 2016

AGIV

DOV Vlaanderen

Geoportaal

Geopunt

Van Ranst, E. & Sys, C. 2000. Eenduidige legende voor de digitale bodemkaart van Vlaanderen. Universiteit Gent.

