Provincie : West-Vlaanderen
Arrondissement : Brugge

Gemeente
BEERNEM

Dossier : **19.24**	
Aantal plans : **4**	Plan nr. : **1**
Oppervlakte m² : **1.37**	Prijs : €

- grondplan ontworpen toestand met ontworpen hoogtepeilen

INFRAbureau DEMEY
Beversesteenweg 314 , 8800 ROESELARE
studiebureau@demey.be
www.demey.be

ir. F. DEMEY, zaakvoerder

Terreinaanlegwerken Trefhof op de site van Aude Aerdemolen

Datum	Historiek

Gezien en goedgekeurd door de Gemeenteraad van **Beernem**
in zitting van
i.o. De Algemeen Directeur — De Voorzitter
E. Declerck — K. Vincke

De aannemer

REF	AM	ED	TAW-bBG03
BEE1924-VA-GR.dwg			

GRONDPLAN ONTWORPEN TOESTAND
schaal 1/500

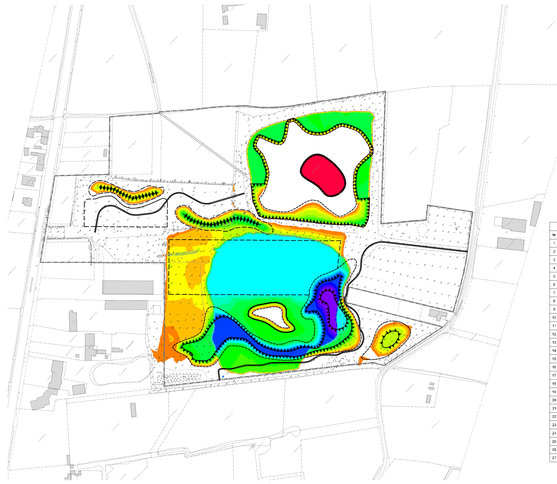


LEGENDE ONTWORPEN TOESTAND

- ontworpen heuvels
- ontworpen vijver of wadi
- ontworpen talud
- te behouden hoogstam
- te rooien hoogstam
- groen
- vlindertuin
- wandelpad
- vlindertuin
- bosplantsoen en struiken
- ontworpen heuvels te beplanten met struweel

PLANTENLIJST

Soort + maat	Nederlands naam
BOSPLANTSOEN (plantverband: 1,5 x 1,5 m)	
Hoogstammen:	
Alnus glutinosa (100-125) 1+1	Zwarte els
Betula pendula (100-125) 1+1	Ruwe berk
Populus tremula (80-125) 1+1	Ratelpopulier
Quercus robur (100-125) 1+2	Zomereik
Ulmus laevis (80-125) 1+2	Gladde
Struiken:	
Corylus avellana (60-100) 1+2, 3t gesneden	Hazelaar
Sorbus aucuparia (125-150) 1+2	Wilde lijsterbes
Prunus padus (100-125) 1+2,	Europees vogelkers
STRUWEEL (plantverband: 1,2 x 1,2 m):	
Crataegus monogyna (60-100) 1+2, 2Mr gesnoeid	Eénstijlige meidoorn
Prunus spinosa (100-125) 1+2 gesneden	Sleedoorn
Rosa canina (80-100) 1+1, 2t	Hondsroos
Rhamnus frangula (100-125) 1+2, 3t gesneden	Sporkehout
Sorbus aucuparia (125-150) 1+2	Wilde lijsterbes



Hoogte Talud						
Nr	Min. Hoogte	Max. Hoogte	Kleur	2D Opp	3D Opp	Volume
1	-1.226	-0.750		1018.50	1027.84	200.39
2	-0.750	-0.500		94.84	97.11	388.70
3	-0.500	-0.250		56.76	70.26	456.01
4	-0.250	0.000		4123.90	4136.64	508.73
5	0.000	0.250		51213.34	51440.23	11943.68
6	0.250	0.500		2552.74	2553.34	16735.07
7	0.500	0.750		5054.08	5140.11	9733.83
8	0.750	1.000		4233.20	4368.82	6031.02
9	1.000	1.250		2181.50	2208.29	7750.47
10	1.250	1.500		1665.46	1817.23	7240.69
11	1.500	1.750		1172.90	1314.83	6608.43
12	1.750	2.000		1196.34	1910.63	8057.08
13	2.000	2.500		3710.30	3857.11	9858.12
14	2.250	2.500		4149.34	4613.43	4619.26
15	2.500	2.750		948.26	1049.26	4077.24
16	2.750	3.000		927.52	986.82	3844.69
17	3.000	3.250		942.26	999.64	3814.33
18	3.250	3.500		5084.60	5402.18	1840.78
19	3.500	3.750		429.89	44176	1102.23
20	3.750	4.000		421.34	438.43	559.50
21	4.000	4.250		402.85	415.27	499.66
22	4.250	4.500		387.28	418.66	797.67
23	4.500	4.750		1049.90	1401.59	481.54
24	4.750	5.000		252.52	228.48	253.74
25	5.000	5.250		231.57	230.98	233.30
26	5.250	5.500		255.21	270.25	148.58
27	5.500	5.748		454.19	484.08	49.08

GRONDPLAN ONTWORPEN TOESTAND
schaal 1/500

Hoogte Tabel

Nr	Min Hoogte	Max Hoogte	Kleur	2D Opp	3D Opp	Volume
1	-1.250	-0.750		1318.93	1427.84	259.38
2	-0.750	-0.500		59.81	67.51	388.10
3	-0.500	-0.250		56.76	70.26	406.81
4	-0.250	0.000		4231.30	4536.64	928.73
5	0.000	0.250		9417.34	9444.03	1964.39
6	0.250	0.500		2952.74	2961.34	1673.47
7	0.500	0.750		5014.09	5182.11	3733.55
8	0.750	1.000		4233.29	4366.52	8331.32
9	1.000	1.250		2161.49	2338.59	7722.47
10	1.250	1.500		1665.46	1831.33	7248.88
11	1.500	1.750		1313.96	1514.83	6933.49
12	1.750	2.000		1766.54	1910.63	6597.28
13	2.000	2.250		3741.50	3421.77	5895.12
14	2.250	2.500		4745.31	4813.43	4975.20
15	2.500	2.750		968.20	1048.20	4077.31
16	2.750	3.000		927.52	995.92	3494.91
17	3.000	3.250		943.58	995.64	3014.93
18	3.250	3.500		9364.83	9432.18	1691.78
19	3.500	3.750		439.93	447.76	1102.22
20	3.750	4.000		427.24	435.43	695.06
21	4.000	4.250		422.09	433.27	690.65
22	4.250	4.500		367.28	415.66	797.07
23	4.500	4.750		1316.69	1431.39	481.54
24	4.750	5.000		252.52	259.48	203.74
25	5.000	5.250		231.17	236.38	203.30
26	5.250	5.500		209.31	212.25	149.68
27	5.500	5.750		404.19	408.08	45.05

Bezemerbeek

Hoornstraat

Mexicostraat

Provincie : West-Vlaanderen
Arrondissement : Brugge

Gemeente
BEERNEM

Dossier : **19.24**	
Aantal plans : **4**	Plan nr. : **2**
Oppervlakte m² : **1.37**	Prijs : €

- grondplan bestaande toestand

INFRAbureau DEMEY
Beversesteenweg 314 , 8800 ROESELARE
studiebureau@demey.be
www.demey.be

ir. F. DEMEY, zaakvoerder

Terreinaanlegwerken Trefhof op de site van Aude Aerdemolen

Datum	Historiek

Gezien en goedgekeurd door de Gemeenteraad van **Beernem**
in zitting van
i.o. De Algemeen Directeur — De Voorzitter
E. Declerck — K. Vincke

De aannemer

REF	KM	ED	TAW-bBG03
BEE1924-VA-GR.dwg			

GRONDPLAN BESTAANDE TOESTAND
schaal 1/500

Bezemerbeek
Hoornstraat
Mexicostraat

Provincie : West-Vlaanderen
Arrondissement : Brugge

Gemeente
BEERNEM

Dossier : **19.24**	
Aantal plans : **4**	Plan nr. : **3**
Oppervlakte m² : **1.26**	Prijs : €

- dwarsprofielen

INFRAbureau DEMEY
Beversesteenweg 314 , 8800 ROESELARE
studiebureau@demey.be
www.demey.be

ir. F. DEMEY, zaakvoerder

Terreinaanlegwerken Trefhof op de site van Aude Aerdemolen

Datum	Historiek

Gezien en goedgekeurd door de Gemeenteraad van **Beernem**
in zitting van
i.o. De Algemeen Directeur — De Voorzitter
E. Declerck — K. Vincke


De aannemer

REF | KM | ED | TAW-NBG03

BEE1924-V4-GR.dwg

DWARSPROFIELEN
schaal 1/250

DWARSPROFIELNR.: 1
VERGELIJKINGSVLAK= + 10.00 m



Best. hoogte	11.98 11.98 11.98

Provincie : West-Vlaanderen
Arrondissement : Brugge

Gemeente
BEERNEM

Dossier : **19.24**	
Aantal plans : **4**	Plan nr. : **4**
Oppervlakte m² : **1.26**	Prijs : €

- modeldwarsprofielen

INFRAbureau DEMEY
Beversesteenweg 314 , 8800 ROESELARE
studiebureau@demey.be
www.demey.be

ir. F. DEMEY, zaakvoerder

Terreinaanlegwerken Trefhof op de site van Aude Aerdemolen

Datum	Historiek

Gezien en goedgekeurd door de Gemeenteraad van **Beernem**
in zitting van
i.o. De Algemeen Directeur — De Voorzitter
E. Declerck — K. Vincke

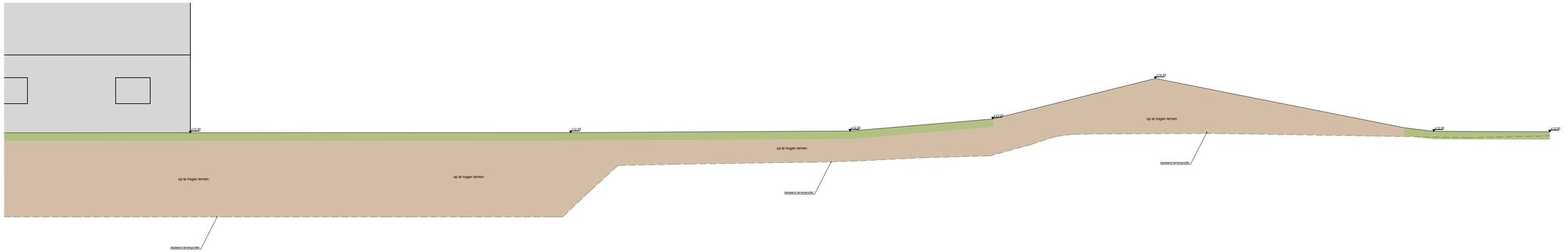
De aannemer

REF | KM | ED | TAW-NBG03

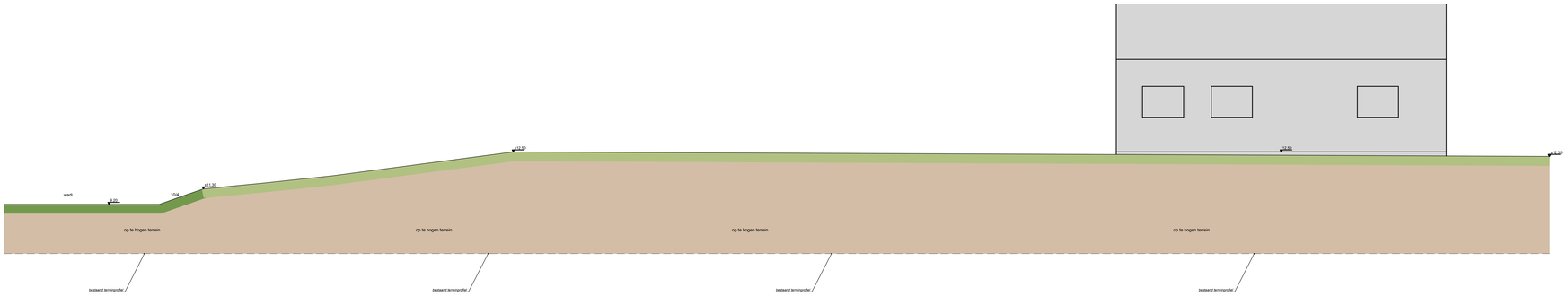
BEE1924-V4-GR.dwg



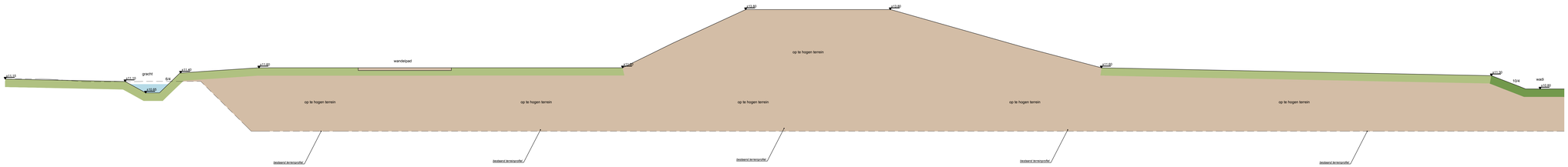
ONTWORPEN PROFIEL A-A



ONTWORPEN PROFIEL B-B



ONTWORPEN PROFIEL C-C



ONTWORPEN PROFIEL D-D