



LAReS

Lowlands
Archaeological
Research
Service

Nieuwbouw aan Kessel-Dorp te Kessel, Nijlen. Archeologienota

E.N.A. Heirbaut
C. Dockx



Colofon

Titel: Verkavelingsproject aan de Kruisboogstraat te Rotselaar. Archeologienota.

Auteur: Elly N.A. Heirbaut & Julie Hagen

Grafische illustraties/GIS: Julie Hagen

Rapportnummer: LAReS-rapport 213

Projectleider/veldwerkleider: Elly N.A. Heirbaut

Uitvoerder: LAReS, Lowlands Archaeological Research Service

Vestiging: Rozenlaan 15, 2980 Halle-Zoersel

Publicatiedatum: Augustus 2019

Publicatieplaats: Halle-Zoersel

Illustratieverantwoording voorblad: Uitsnede uit de kaart van Ferraris (1771-1778)

© LAReS bvba. Niets uit deze uitgave mag zonder bronvermelding worden verveelvoudigd, opgeslagen in een geautomatiseerd gegevensbestand, of openbaar gemaakt, in enige vorm of op enige wijze, hetzij elektronisch, mechanisch, door print-outs, kopieën, of op welke andere manier dan ook.

LAReS bvba aanvaardt geen aansprakelijkheid voor eventuele schade voortvloeiend uit de toepassing van de adviezen of het gebruik van de resultaten van dit onderzoek.

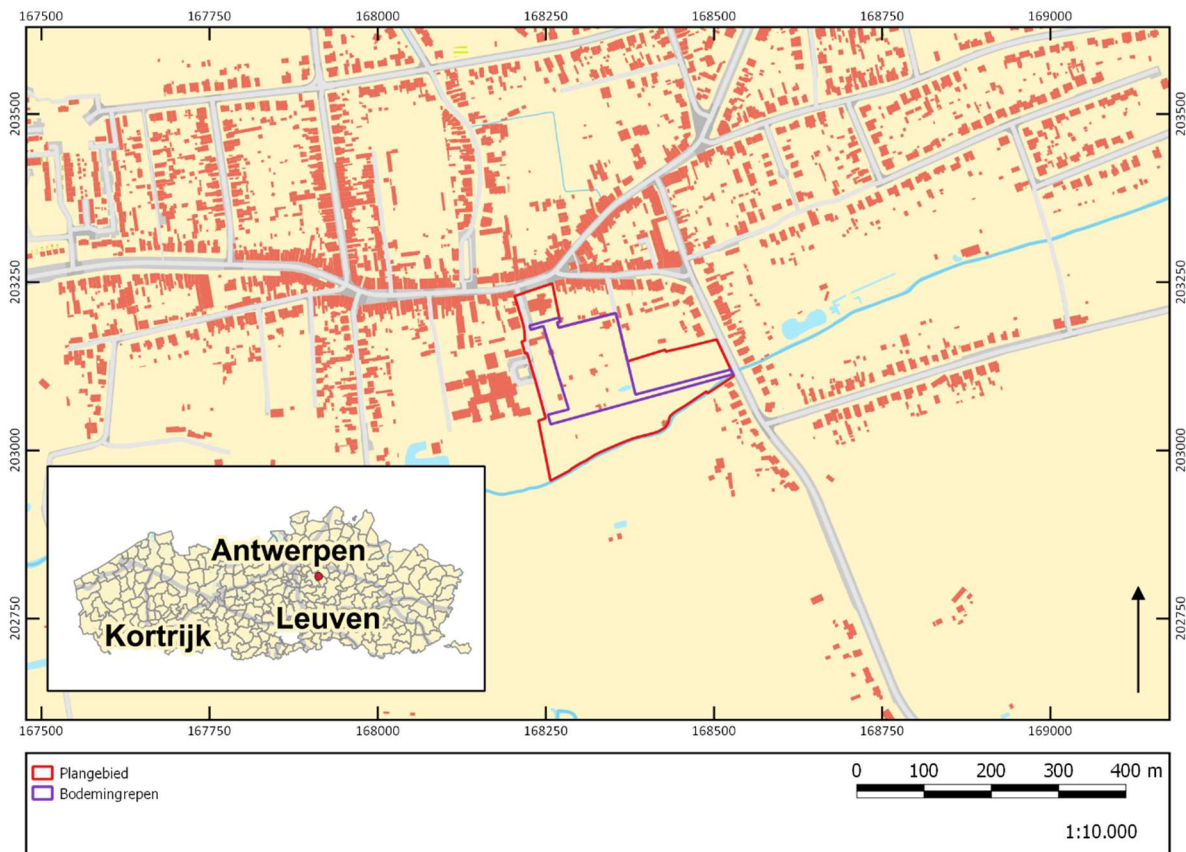
Deel II. Programma van Maatregelen

Inhoudsopgave

1 INLEIDING	4
1.1 RANDVOORWAARDEN	4
1.2 TECHNISCHE FICHE/ADMINISTRATIEVE GEGEVENS	5
2 AANLEIDING VOORONDERZOEK EN BESCHRIJVING WERKZAAMHEDEN	6
2.1 AANLEIDING VOORONDERZOEK	6
2.2 BESCHRIJVING VAN DE GEPLANDE WERKEN	6
2.3 IMPACT VAN DE WERKEN	6
3 SAMENVATTING VAN DE RESULTATEN VAN HET BUREAUONDERZOEK	7
4 ONDERZOEKSDOEL, KENNISVERMEERDERINGSPOTENTIEEL EN VRAAGSTELLINGEN	9
4.1 SELECTIE EN MOTIVATIE VAN TYPE VOORONDERZOEK	9
4.2 DOELSTELLING VOORONDERZOEK MET INGREEP IN DE BODEM	10
4.3 KENNISVERMEERDERINGSPOTENTIEEL	11
4.4 ONDERZOEKSVRAGEN	11
5 ONDERZOEKSMETHODIEK	14
5.1 VOORWAARDEN VOOR HET VERWIJDEREN VAN DE BEGROEIING	14
5.2 FASE 1: LANDSCHAPPELIJK BOORONDERZOEK	14
5.3 FASE 2: VERKENNEND ARCHEOLOGISCH BOORONDERZOEK IN FUNCTIE VAN STEENTIJDSTES	15
5.4 FASE 3: PROEFSLEUVENONDERZOEK	17
5.5 BIJZONDERE VOORWAARDEN EN COMPETENTIES	19
5.6 EVALUATIECRITERIA ONDERZOEKSDOEL	20
6 VOORZIENE AFWIJKINGEN CODE VAN GOEDE PRAKTIJK	21
LIJST VAN FIGUREN	22

1 Inleiding

Het plangebied is gelegen aan Kessel-Dorp in het centrum van Kessel (gemeente Nijlen, provincie Antwerpen). Het omvat 18 percelen en heeft een totale oppervlakte van ca. 44.672 m². In het zuiden grenst het aan de Lindekensbeek, in het oosten aan de Berlaarsesteenweg en in het noorden aan Kessel-Dorp. Het gaat om percelen die deels bebouwd zijn door kleine bijgebouwen en verder in gebruik zijn als grasland en bos. Echter, niet het volledige plangebied wordt ontwikkeld. Het gaat om een kleinere zone met een oppervlakte van ca. 16.303 m², waar een kleuterschool en lagere school zal gebouwd worden met groenzones (fig. 1).



Figuur 1. Kadasterkaart met aanduiding onderzoeksgebied.

©LARES

1.1 Randvoorwaarden

Delen van het terrein zijn momenteel ontoegankelijk voor verder archeologisch vooronderzoek buiten het bureauonderzoek aangezien deze nog in gebruik zijn. Bovendien wordt het nu uitvoeren van verder archeologisch onderzoek met ingreep in de bodem, zonder de zekerheid dat de omgevingsvergunning wordt verkregen, ervaren als een financieel risico. Het archeologisch onderzoek met ingreep in de bodem zal bijgevolg in een uitgesteld traject worden uitgevoerd, dit om zowel logistieke als economische redenen.

1.2 Technische fiche/administratieve gegevens

Naam site	Kerkenbroek, Kessel	
Ligging	Kessel-Dorp, Kessel, Nijlen	
Kadastrale gegevens		
Bounding Box	X	Y
	168897.018428	203409.417574
	167845.961135	203409.417574
	168897.018428	202851.808199
	167845.961135	202851.808199
Onderzoek	Archeologisch en geschiedkundig bureauonderzoek	
Projectcode	2019D11	
Uitvoerders/actoren	Elly N.A. Heirbaut, LAReS Caroline Dockx, LAReS	
Erkend archeoloog	Elly N.A. Heirbaut: OE/ERK/Archeoloog/2016/00162	
Nummer wettelijk depot	Niet van toepassing	
Termijn	April - oktober 2019	
Geplande ingreep	Het optrekken van een kleuterschool en lagere school.	
Totaal oppervlakte plangebied	ca. 44.672 m ²	
Totaal oppervlakte bodemingrepen	ca. 16.303 m ²	
Geldende wetgeving en voorwaarden	Het Onroerenderfgoeddecreet van 12 juli 2013 en het Onroerenderfgoedbesluit van 16 mei 2014. De nota werd opgesteld overeenkomstig de Code van Goede Praktijk. De totale oppervlakte van de kadastrale percelen waarop de aanvraag betrekking heeft, bedraagt 3.000 m ² of meer, zoals bepaald in artikel 5.4.2 van het Onroerenderfgoeddecreet van 12 juli 2013.	
Randvoorwaarden	zie paragraaf 1.1	
Doelstelling	Het doel van deze archeologienota is om via de tot op heden beschikbare bronnen (bureauonderzoek) na te gaan wat het archeologische potentieel van het projectgebied is, wat de mogelijke bedreigingen zijn voor het eventueel aanwezige bodemarchief, en hoe hiermee dient omgegaan te worden.	
Thesaurus	Archeologienota, bureauonderzoek, archeologisch vooronderzoek in uitgesteld traject	

2 Aanleiding vooronderzoek en beschrijving werkzaamheden

2.1 Aanleiding vooronderzoek

De aanleiding voor het vooronderzoek is het verkrijgen van een archeologienota waar akte van is genomen naar aanleiding van een geplande nieuwbouw op de percelen gelegen aan de Dessel-Dorp te Kessel, Nijlen (provincie Antwerpen).

In het kader van het schrijven van de archeologienota is eerst een bureauonderzoek uitgevoerd, waaruit bleek dat bijkomend archeologisch vooronderzoek op deze plaats aangewezen is. Het gaat om een terrein in een archeologisch interessant gebied, waardoor de archeologische potentie als middelhoog wordt ingeschat voor de perioden vanaf het paleolithicum tot en met de nieuwe tijd. Verder archeologisch vooronderzoek moet uitgevoerd worden om een correcte inschatting te kunnen maken van dit mogelijke archeologisch potentieel en de impact van de geplande werken hierop.

2.2 Beschrijving van de geplande werken

Hiervoor volstaat het te verwijzen naar hoofdstuk 4 in deel I.

2.3 Impact van de werken

Het terrein dat ontwikkeld zal worden is op dit moment braakliggend en in gebruik voor enkele moestuinen. Er zijn tijdens het bureauonderzoek geen aanwijzingen gevonden dat er op het terrein grondverstorende activiteiten hebben plaatsgevonden. Dit betekent dat er verondersteld mag worden dat de bodem nog zo goed als intact zal zijn.

Met het bouwen van de nieuwe school zal de bodem op de schop gaan. Er zullen twee gebouwen worden opgetrokken waarin een lagere school en een kleuterschool zullen worden ondergebracht. Van het ene gebouw wordt de funderingsplaat op volle grond gelegd (-80 cm onder maaiveld en plaatselijk tot -1,5 m onder maaiveld). Voor het andere gebouw worden 36 funderingspalen tot -1,5 m diepte ingegraven; het gebouw zelf zweeft als het ware op ca. 40 cm boven het maaiveld. Errond zullen verharde speelplaatsen worden aangelegd. Ook zullen er toegangswegen en een toegangsgebouw worden gebouwd. Tenslotte wordt ook veel werk verricht om nieuwe moestuinen aan te leggen en het landschap opnieuw aan te leggen. Hoewel nog niet bekend is wat deze laatste werken zullen inhouden, kan er van uitgegaan worden dat de impact van het geheel van bovenstaande werken op de bodem groot is.

3 Samenvatting van de resultaten van het bureauonderzoek

Op basis van het bureauonderzoek blijkt dat het plangebied gelegen is op een ondergrond bestaande uit tertiaire zandige sedimenten. Deze komen voor tot ca. 1 m -mv. Binnen het plangebied bevinden zich natte gronden op licht zandleem met reductiehorizont zonder profielontwikkeling en sterk gleyige zandleembodems zonder profielontwikkeling.

Historisch gezien is de ontwikkeling van Kessel te plaatsen in de middeleeuwen. In de onmiddellijke omgeving van het plangebied zijn geen vindplaatsen aan te duiden, maar een veel ruimere omgeving zijn wel vindplaatsen bekend uit o.a. de ijzertijd en de middeleeuwen.

Potentiebepaling

Op basis van de landschappelijke situatie van het plangebied kan wel gesteld worden dat er een gradiëntsituatie aanwezig is: in het zuiden loopt de Lindekensbeek direct langs de grens van het plangebied. Hoewel er nog een strook onontwikkeld blijft tussen de nieuwe school en deze beek, is de afstand beperkt tot ca. 55 m. Een dergelijke situatie is aantrekkelijk voor de jagers-verzamelaars uit het paleo- en mesolithicum. Ondanks dat er geen dergelijke vondsten aanwezig zijn in de omgeving kan toch een middelhoge kans voorop gesteld worden voor het aantreffen van resten uit deze periode. Vondsten kunnen hierbij bestaan uit stenen artefacten, eventueel ook bot en houtskool kan aangetroffen worden. Ze kunnen al vanaf het maaiveld voorkomen, net als in de ploeglaag. Echter onder de ploeglaag tot de top van het tertiair kunnen ze in context voorkomen.

Vanaf het neolithicum wordt de landbouw geïntroduceerd. De aanwezigheid van vruchtbare gronden zijn hiervoor erg aantrekkelijk. In de onmiddellijke omgeving van het plangebied zijn geen resten bekend, maar op een grotere afstand zijn onder andere resten uit de metaaltijden gevonden. Dit betekent dat dergelijke archeologische resten ook binnen het plangebied verwacht kunnen worden. De kans op het aantreffen van vondsten vanaf het neolithicum kan als middelhoog benoemd worden. Deze middelhoge potentie loopt evenwel door tot en met de late middeleeuwen. Vondsten kunnen bestaan uit stenen, metalen of ceramische resten. Verder kunnen ook sporen als paalsporen, haardsporen of kuilen voorkomen. Resten kunnen in de ploeglaag en aan het oppervlak voorkomen. Onder het maaiveld zullen de resten en sporen zich echter in context bevinden.

Ter hoogte van de kerk sluit het te ontwikkelen gebied aan op het huidige kerkterrein. Op de Ferrariskaart is duidelijk te zien een deel van het te ontwikkelen terrein temidden van de begraafplaats ligt dat bij de kerk hoort. Wel moet opgemerkt worden dat de kerk niet op de correcte plaats is weergegeven en dat hij iets naar het zuidwesten ligt. Dit betekent dat ook het grafveld iets opgeschoven moet worden. Maar, dit wil niet zeggen dat daarmee het grafveld niet meer in het te ontwikkelen terrein zal liggen. Immers, de Ferrariskaart is niet heel exact en het is goed mogelijk dat het grafveld groter is dan op de kaart is aangegeven. Dit betekent dat voor het treffen van menselijke begravingen een middelhoge potentie aan het noordelijke deel van het te

ontwikkelen terrein gegeven kan worden. De Ferrariskaart stamt weliswaar uit de 18^e eeuw maar de St. Lambertuskerk dateert al uit de 14^e eeuw. Om die reden is het goed mogelijk dat begravingen uit verschillende eeuwen aangetroffen kunnen worden.

Vanaf de nieuwe tijd is op basis van historische kaarten te zien dat het plangebied onbebouwd was. Vanaf dan is er een lage kans op het aantreffen van archeologische resten. De kans is klein dat er structuren, sporen of andere resten onder het maaiveld zullen aangetroffen worden. Resten van slagvelden of oorlogen zijn in de omgeving niet bekend.

4 Onderzoeksdoel, kennisvermeerderingspotentieel en vraagstellingen

4.1 Selectie en motivatie van type vooronderzoek

Voor het plangebied is er momenteel onvoldoende informatie beschikbaar om de aanwezigheid van archeologische resten en sporen definitief uit te sluiten of te bevestigen. Er wordt daarom ook geadviseerd om bijkomend vooronderzoek uit te voeren om na te gaan wat de mogelijke archeologische resten precies inhouden, waar ze zich bevinden, tot welke periode ze behoren en in welke mate zij verstoord zullen worden. Dit vooronderzoek is niet mogelijk in functie van deze archeologienota, om eerder benoemde redenen.

Om de verwachte middelhoge archeologische potentie van dit te ontwikkelen gebied op correcte manier te kunnen waarderen en de onderzoeksvragen die in paragraaf 4.4 worden opgesomd te kunnen beantwoorden, zal verder onderzoek moeten plaatsvinden. In tabel 1 wordt geëvalueerd op welke manier dit vervolgonderzoek zal moeten plaatsvinden.

onderzoeksmethode	te onderzoeken periode/onderwerp	verwachte resultaten en efficiëntie vs. kosten-batenanalyse	uit te voeren
veldkartering	alle perioden	- matige verwachte resultaten aangezien plangebied volledig begroeid is; niet efficiënt - <u>kosten-batenanalyse</u> : deze methode levert onvoldoende resultaten, geen relevante onderzoeksmethode voor dit plangebied	-
geofysisch onderzoek	alle perioden uitgezonderd steentijd	- geen verwachte resultaten aangezien door dit onderzoek geen informatie bekomen zal worden over de datering en onderlinge samenhang van eventuele sporen/vondsten; niet efficiënt - <u>kosten-batenanalyse</u> : deze methode levert geen bruikbare informatie om een eventuele site te dateren en waarderen, er zal altijd nog extra onderzoek uitgevoerd moeten worden om de resultaten van dit type onderzoek aan te vullen; geen relevante onderzoeksmethode voor dit plangebied	-
landschappelijk booronderzoek	steentijd bodemopbouw en intactheid daarvan	- op efficiënte manier inzicht in bodemopbouw en de eventuele verstoringsgraad alsook mogelijkheid tot inschatting in hoeverre de werken het archeologisch niveau zullen verstoren - inzicht in potentie voor aantreffen van steentijdsite indien voldoende intacte oorspronkelijke bodem aanwezig is ¹	+

¹ Onder een voldoende intacte bodem wordt een bodem verstaan waarbij de B-horizont nog grotendeels bewaard is gebleven of ten minste de top van de C-horizont, waarin zich sporen kunnen aftekenen. In het geval er sprake is van een podzol wordt onder een voldoende intacte bodem verstaan dat de kenmerkende E-horizont nog grotendeels aanwezig is. In bodems zonder profielontwikkeling kan op basis van het landschappelijk booronderzoek het archeologisch niveau bepaald worden.

		- <u>kosten-batenanalyse</u> : meest efficiënte manier om bovenstaande resultaten te bekomen en antwoord te geven op de onderzoeksvragen.	
landschappelijk bodemonderzoek aan de hand van profielputten	steentijd bodempbouw en intactheid daarvan	- inzicht in bodempbouw -inzicht in potentie voor aantreffen van steentijdsites indien intacte oorspronkelijke bodem aanwezig is - <u>kosten-batenanalyse</u> : niet meest efficiënte manier om bovenstaande resultaten te bekomen, hoge kostprijs, dezelfde resultaten kunnen op eenvoudigere en efficiëntere manier verkregen worden d.m.v. landschappelijke boringen	-
verkennend archeologisch booronderzoek	steentijd	- inzicht in aanwezigheid van steentijdsite; afhankelijk van de resultaten gevolgd door waarderend archeologisch booronderzoek en onderzoek d.m.v. proefputten - <u>kosten-batenanalyse</u> : meest efficiënte manier om bovenstaande resultaten te bekomen en antwoord te geven op de onderzoeksvragen	+
verkennend archeologisch booronderzoek	pre- protohistorie, historische perioden	- inzicht in aanwezigheid van een archeologische site - <u>kosten-batenanalyse</u> : niet de meest efficiënte manier om bovenstaand resultaat te krijgen aangezien de kans op het opboren van archeologica in minder vondstrijke contexten/site gering is; er zijn efficiëntere manieren om betere resultaten te krijgen	-
proefsleuvenonderzoek	pre- protohistorie, historische perioden	- inzicht in aanwezigheid van een archeologische site, de bewaringstoestand van de sporen en vondsten, de datering en de mogelijkheden tot al dan niet behoud <i>in situ</i> - <u>kosten-batenanalyse</u> : gezien de zeer beperkte oppervlakten die in aanmerking komen voor verder onderzoek, is dit geen relevante onderzoeksmethode aangezien de kenniswinst zeer beperkt is	-

Tabel 1. Overzicht van de mogelijke onderzoeksmethoden, de relevantie hiervan en de verwachte resultaten vs. de kosten-batenanalyse.

4.2 Doelstelling vooronderzoek met ingreep in de bodem

Het programma van maatregelen geeft een gemotiveerd advies over het al dan niet moeten nemen van maatregelen i.v.m. de omgang met archeologisch erfgoed bij bodemingrepen. De bureaustudie heeft aangetoond dat het archeologisch potentieel van dit plangebied middelhoog voor de perioden vanaf het paleolithicum tot en met de nieuwe tijd, maar dat er vooralsnog te weinig bekend is om dit archeologisch potentieel goed in te kunnen schatten. Bijgevolg dient verder vooronderzoek uitgevoerd te worden.

Het doel van het vooronderzoek met ingreep in de bodem is een archeologische evaluatie van het terrein op basis van een beperkte maar statistisch representatief deel van het terrein. Dit houdt in dat:

- de aan- of afwezigheid van archeologische resten (archeologisch erfgoed) aangetoond moeten worden;
- ingeschat moet worden wat de (eventuele) archeologische resten voorstellen (aard, datering);
- wat de meerwaarde is van deze resten met betrekking tot kenniswinst;
- wat de impact is van de geplande werken op het bodemarchief en hoe hiermee omgegaan dient te worden.

Dit betekent dat het archeologisch erfgoed opgespoord, geregistreerd, gedetermineerd en gewaardeerd zal worden. Onderdeel van de evaluatie is dat er mogelijkheden gezocht worden om *in situ*-behoud te bewerkstelligen of, indien dit niet kan, aanbevelingen worden geformuleerd voor vervolgonderzoek (ruimtelijke afbakening, diepteligging, strategie, doorlooptijd, te voorziene natuurwetenschappelijke onderzoeken en conservatietechnieken, voorstel onderzoeksvragen).

4.3 Kennisvermeerderingspotentieel

Er zijn voldoende argumenten om te stellen dat het plangebied zich in een archeologisch interessante zone bevindt, hoewel de huidige archeologische kennis toch nog als enigszins beperkt kan worden beschouwd. Er is weinig geweten over het plangebied en de aangrenzende terreinen, zodat onbekend is wat er zich hier aan mogelijke archeologische resten in de bodem kan bevinden. Anderzijds is gebleken dat het plangebied een archeologisch interessante situering kent naar analogie met gekende archeologische sites in de bredere omgeving. Tenslotte biedt de dichte locatie van het te ontwikkelen gebied tegen de St. Lambertuskerk de mogelijkheid op het treffen van menselijke begravingen vanaf de 14^e eeuw tot in de nieuwe tijd; onderzoek naar deze begravingen biedt een interessant diachroon beeld van de begravingen en biedt mogelijkheden tot verschillende soorten archeologisch onderzoek.

Verder archeologisch onderzoek in het plangebied zou dus meer informatie kunnen opleveren over de menselijke aanwezigheid in dit gebied. Het kennisvermeerderingspotentieel wordt als groot ingeschat. Het potentieel op het aantreffen van resten uit andere perioden maken het interessant om bij aanwezigheid van archeologische resten de hiaten in de kennis van de regio op te vullen.

4.4 Onderzoeksvragen

Om bovenstaande te kunnen realiseren, is voorafgaand aan het vooronderzoek met ingreep in de bodem een aantal onderzoeksvraagstellingen geformuleerd:

Landschap en bodem:

- Is de oorspronkelijke bodem intact? Is er sprake van bodemdegradatie en/of erosie, en zo ja, in welke mate?
- Wat is de opbouw van de bodem (waargenomen horizonten, beschrijving en

duiding)?

- Hebben er post-depositionele processen plaatsgevonden en welk effect hebben deze gehad op de archeologische resten?

Algemeen:

- Zijn er archeologische sporen aanwezig in het te ontwikkelen gebied? Zo ja: wat is de aard en datering van deze sporen?
- Zijn er archeologische vondsten aanwezig in het te ontwikkelen gebied? Zo ja: wat is de aard en datering van deze vondsten?
- Wat is de bewaringskwaliteit van de vondsten?
- Wat is de ruimtelijke begrenzing van de sporen (zowel horizontaal als verticaal; strekt de site zich uit buiten de grenzen van het te ontwikkelen gebied)?
- Wat is de chronologische begrenzing van de sporen? Behoren ze tot één of meerdere perioden?
- Wat is de waarde van elke vastgestelde archeologische vindplaats?
- Wat is de potentiële impact van de geplande ruimtelijke ontwikkeling op de archeologische vindplaats(en)?
- Is er mogelijkheid tot behoud *in situ*? Zo niet, welke maatregelen worden dan voorgesteld om de archeologische waarden veilig te stellen?
- Welke vraagstellingen zijn voor vervolgonderzoek relevant? Is er voor het beantwoorden van deze vraagstellingen natuurwetenschappelijk onderzoek nodig? Zo ja, welk type staalname is hiervoor noodzakelijk en in welke hoeveelheid?
- Dient er verder archeologisch onderzoek (opgraving) te worden uitgevoerd op basis van de resultaten van het archeologisch vooronderzoek?

Steentijdsites:

- wat is de ruimtelijke begrenzing van de vuursteenconcentratie(s) (zowel horizontaal als verticaal; strekt de site zich uit buiten de grenzen van het plangebied)?
- wat is de datering van de vondsten?
- wordt de vindplaats door de toekomstige werken bedreigd? Wat zijn de mogelijkheden voor behoud *in situ* of *ex situ*?
- welk vervolgtraject is noodzakelijk?

Nederzettingsterreinen:

- Zijn er aanwijzingen voor nederzettingsterreinen in het te ontwikkelen gebied? Zo ja: uit welke periode dateren deze, en waren ze tijdelijk of permanent?
- Zijn er aanwijzingen voor continuïteit of fasering van de nederzetting en/of structuren?
- Welke elementen kunnen bijdragen tot de kennis van de economische en sociale relaties in de verschillende perioden/fasen?
- Wat is de relatie van de vindplaats tot deze in de ruimere omgeving?
- Zijn er aanwijzingen voor andersoortig gebruik van het terrein (anders dan bewoning, bijvoorbeeld funeraire contexten)? Zo ja: uit welke periode dateren deze, en waren ze tijdelijk of permanent?
- Zijn er sporen van landbouwactiviteiten (ploegsporen, veldindeling, ...) gelinkt

aan het historisch terreingebruik zoals waargenomen op de historische kaarten?

- Zijn er sporen van ambachtelijke activiteiten?
- Zijn er sporen van agrarische activiteiten?
- Zijn er sporen van landgebruik (zoals perceelsindeling, wegen, akkers, grondstofwinning)?

Grafvelden:

- Zijn er graven aangetroffen in het te ontwikkelen gebied?
- Hoe dateren deze?
- Kunnen ze gerelateerd worden aan reeds bekende vindplaatsen in de omgeving?
- Zijn de inhumatieresten/crematieresten goed bewaard?
- Is er sprake van bijgaven, en wat voor informatie leveren deze op?
- Is er sprake van een grafritueel, en hoe manifesteert zich dat?

5 Onderzoeksmethodiek

Het onderzoek dient te worden uitgevoerd conform de Code van Goede Praktijk. Het doel van de verschillende vooronderzoeken is uitspraken te doen over de archeologische waarde van de totaliteit van het terrein door een beperkt maar statistisch representatief deel van het terrein te onderzoeken. Dit is noodzakelijk voor het beantwoorden van de onderzoeksvragen.

Omwille van de eerder genoemde randvoorwaarden, zal al het archeologisch vooronderzoek met ingreep in de bodem uitgevoerd dienen te worden in een uitgesteld traject. Aangezien er strikte beperkingen zijn opgelegd aan de te ontbossen en te bebouwen oppervlakten, zal alleen in de zones die voorzien zijn voor het optrekken van de woningen en het aanleggen van de verhardingen onderzoek worden verricht.

Omdat een deel van het te ontwikkelen gebied bebost is, zijn er voorwaarden verbonden aan het ontbossen.

5.1 Voorwaarden voor het verwijderen van de begroeiing

Voor de uitvoering van het landschappelijk en archeologisch booronderzoek in uitgesteld traject hoeft de begroeiing van het plangebied niet verwijderd te worden:

- bij de locatiekeuze voor het landschappelijk booronderzoek kan gemakkelijk met de aanwezigheid hiervan rekening gehouden worden (zie paragraaf 5.2).
- voor het verkennend archeologisch booronderzoek hoeven deze elementen ook niet verwijderd te worden. Het booronderzoek kan uitgevoerd worden, waarbij indien noodzakelijk omwille van de begroeiing ter plaatse van het boorpunt de uit te voeren boring ook iets verplaatst kan worden (zie paragraaf 5.3).

Voor het uitvoeren van het proefsleuvenonderzoek moeten de bomen wel verwijderd worden. Omdat niet bekend is op welke diepte het archeologisch niveau zich bevindt, en omdat ook niet bekend is of er archeologische resten in de bodem aanwezig zijn, mogen de bomen niet gerooid worden. De bomen dienen gekapt te worden, en de stronk moet blijven staan. Op deze manier wordt de bodem en een eventuele archeologische site niet verstoord.

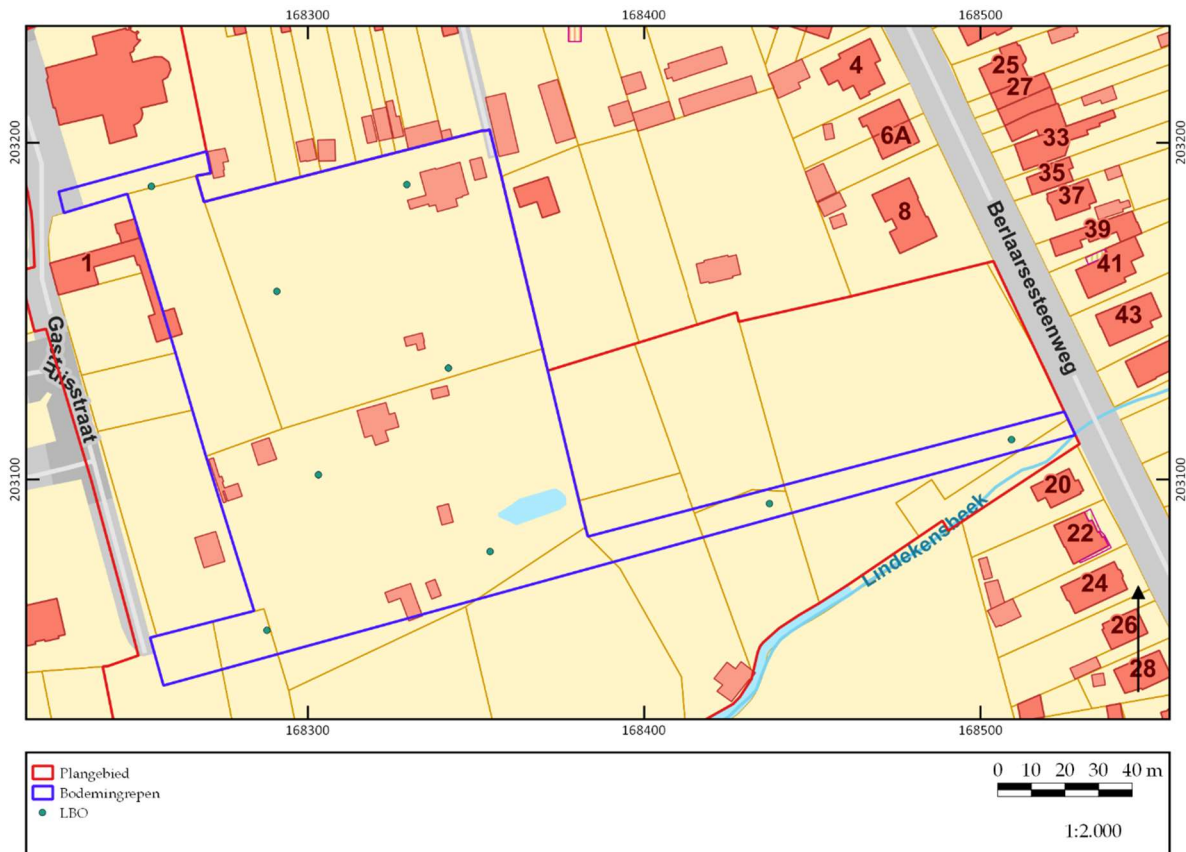
5.2 Fase 1: Landschappelijk booronderzoek

Om te bepalen of de bodem nog voldoende intact is om een goede bewaringstoestand van een eventuele steentijdsite te garanderen, zal in eerste instantie een landschappelijk bodemonderzoek uitgevoerd moeten worden. Hierbij zullen enkele boringen geplaatst worden, die inzicht zullen bieden in de bodemopbouw. Dit landschappelijk bodemonderzoek zal uitgevoerd worden aan de hand van een landschappelijk booronderzoek (Code van Goede Praktijk, paragraaf 7.3).

Om inzicht te krijgen in de bodemopbouw en de intactheid ervan ter hoogte van de drie woonzones wordt per woonzone 1 boring geplaatst. In figuur 2 is een voorstel gedaan voor de boorlocaties. Indien hieruit niet duidelijk afgeleid kan worden of er

sprake is van een intacte bodem of als blijkt dat delen verstoord zijn, dienen enkele bijkomende boringen gezet te worden om beter inzicht in de bodemopbouw te verkrijgen en te bepalen tot waar de aangeboorde verstoringen doorlopen. De voorkeur wordt gegeven aan een Edelmanboor met een minimale diameter van 7 cm, zodat een goede doorsnede van de bodemhorizonten verkregen wordt.

Als het landschappelijk booronderzoek is afgerond, is bekend hoe diep het mogelijke archeologische niveau zit en of er sprake is van een onverstoorde oorspronkelijke bodem waar zich nog mogelijk een steentijdsite in zou kunnen bevinden.



Figuur 2. Voorstel voor de boorlocaties in functie van het landschappelijk bodemonderzoek.
©LARES

5.3 Fase 2: Verkennend archeologisch booronderzoek in functie van steentijdsites

Indien uit het landschappelijk booronderzoek blijkt dat over het hele onderzoeksgebied geen intacte bodem meer aanwezig is, en er dus geen potentie is op het treffen van een (min of meer) intacte steentijdsite, dient fase 2 niet meer uitgevoerd te worden.

Indien uit het landschappelijk booronderzoek blijkt dat de oorspronkelijke bodem nog (voldoende) intact is, dient een verkennend archeologisch booronderzoek uitgevoerd te worden in functie van steentijd, in die delen van het plangebied waar deze (voldoende) intacte bodem aanwezig is - dit om na te gaan of er vuurstenen artefacten in de bodem aanwezig zijn.

Onder een intacte of voldoende intacte bodem wordt verstaan: een bodem waarvan de archeologisch relevante bodemlaag (grotendeels) bewaard is gebleven. Dit zijn de B-

horizont, dan wel de top van de C-horizont; in het geval er een podzol aanwezig is moet een groot deel van de E-horizont bewaard zijn gebleven.

Het verkennend archeologisch booronderzoek wordt uitgevoerd conform de Code van Goede Praktijk, paragraaf 8.4. Het verkennend archeologisch booronderzoek wordt uitgevoerd in een driehoeksgrid van 10 bij 12 m, conform CGP, paragraaf 8.4, technische bepalingen. Hierbij wordt gebruik gemaakt van een Edelmanboor met een diameter van minimaal 10 cm, zodat de sedimenten per bodemlaag goed gescheiden ingezameld kunnen worden. In dit programma van maatregelen is geen voorstel tot boorgrid (boorpuntenplan) gedaan aangezien dit afhankelijk is van de resultaten van het landschappelijk booronderzoek en daarop zal worden toegespitst (hierbij zullen alleen die delen van het terrein worden onderzocht waar de oorspronkelijke bodem nog (voldoende) intact is).

Indien tijdens het verkennend archeologisch booronderzoek vuurstenen artefacten of organische cultuurvondsten worden aangetroffen, zal het boorgrid ter hoogte van de boringen waarin deze zijn gevonden worden verkleind tot een driehoeksgrid van 5 op 6 m, en zal geboord worden met een Edelmanboor met een diameter van 12 cm (waarderend archeologisch booronderzoek). Hiervoor volstaat de vondst van één lithisch artefact of organische cultuurvondst die voldoende informatief zijn naar steentijd datering toe. Indien de sedimenten zich ertoe lenen, kunnen hier mogelijk al dateringen gedaan worden.²

De aanwezigheid van lithische artefacten is het belangrijkste criterium voor het bepalen of er een steentijdsite is aangetroffen,³ maar ook andere (aanvullende) indicatoren kunnen wijzen op de aanwezigheid van een steentijdartefactensite en zijn dus van belang voor de waardering van gedetecteerde sites. Het gaat dan bijvoorbeeld om verkoolde botanische macroresten zoals hazelnootdoppen, verbrand bot, houtskool en handgevormd aardewerk. Als deze resten worden gevonden dient wel altijd goed bekeken te worden wat de ouderdom en de tafonomische inbedding zijn – zij kunnen immers ook indicatief zijn voor een jongere site. Dit wil zeggen dat boorlocaties met deze archaeologica pas indicatief zijn voor een steentijdsite als er ook een vuurstenen artefact wordt opgeboord.

Na het aantreffen van een lithisch artefact en/of een van de andere indicatoren zoals hierboven beschreven, kan door middel van het waarderend archeologisch booronderzoek onderzocht worden of er sprake is van een concentratie van lithisch materiaal.

Hierbij dient minstens één extra lithisch artefact en/of één bijkomende vondst van de andere hierboven beschreven archeologische indicatoren in het verdichte boorgrid te worden gevonden, onder dezelfde tafonomische inbedding als de eerder gevonden artefacten, om te bepalen of onderzoek via proefputtenonderzoek al dan niet noodzakelijk is. Verder is ook belangrijk in de afweging voor het al dan niet uitvoeren van een proefputtenonderzoek dat verder onderzoek middels proefputten voor een

² Conform de informatiesessie over steentijd in het archeologietraject, gegeven door Marijn van Gils (OE, 2017).

³ Id.

grotere steekproef zorgt en er dus meer vondsten aan het licht kunnen komen waardoor er een grotere kans is dat er meer diagnostische stukken worden aangetroffen, die bruikbaar zijn voor het dateren van de vindplaats. Deze methode kan daarom ook efficiënt zijn bij sites met een lage dichtheid. In functie van een (voorlopige) datering, vondstdichtheid, bewaringstoestand, lokalisatie van concentraties en begrenzing van die concentraties is een proefputtenonderzoek effectief; keerzijde is dat dit type vooronderzoek duurder is en ook een grotere versturende impact heeft op de bodem.⁴

Proefputten zijn 0,5 m² of 1 m² groot en in een grid uitgezet. Hierbij is de grootte van dit grid afhankelijk van de grootte van de gekarteerde concentratie, maar steeds indachtig dat de dekkingsgraad en inplanting hiervan van die aard zijn dat zij volstaan om voldoende gefundeerde uitspraken te doen over de lokale situatie. In deze proefputten wordt manueel verder gewerkt en overgeschakeld op het systeem van proefputten voor steentijd-artefactensites conform paragraaf 8.7 van de Code van Goede Praktijk. Dit betekent dat de proefputten manueel worden uitgegraven, bemonsterd en gezeefd.

5.4 Fase 3: Proefsleuvenonderzoek

Nadat het landschappelijk (fase 1) en archeologisch (fase 2) booronderzoek (eventueel gevolgd door proefputtenonderzoek) is afgerond, kan het proefsleuvenonderzoek worden uitgevoerd.

Puttenplan

Het totale te ontwikkelen gebied is 16.303 m² groot. Dit betekent dat, rekening houdend met de dekkingsgraad van 12,5 % die door de Code van Goede Praktijk is voorgeschreven, er ongeveer 2.038 m² onderzocht moet worden. Hiervan bedraagt 1603 m² proefsleuf (10 %) en 435 m² volgsleuven of proefputten (2,5 %). Aanvullend kunnen nog bijkomende kijkputten of volgsleuven aangelegd worden.

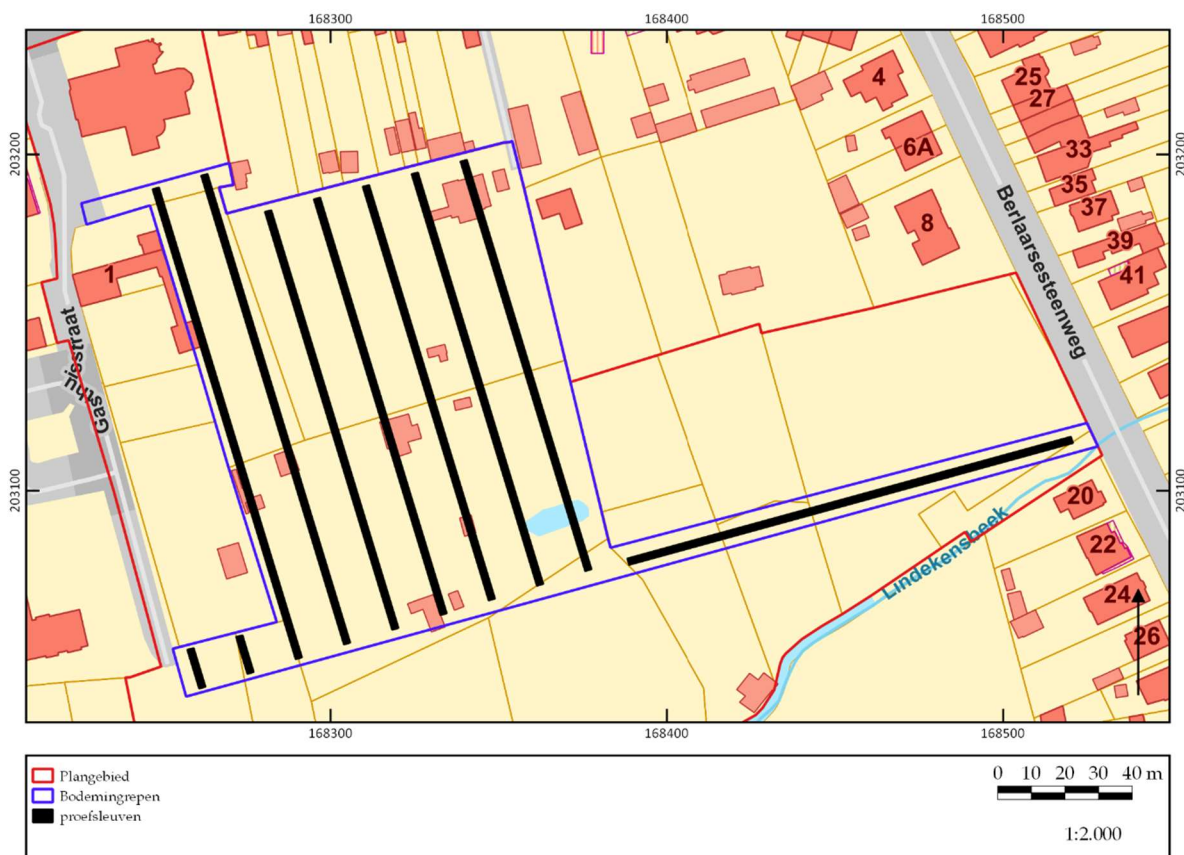
Het indicatieve puttenplan voor het proefsleuvenonderzoek is weergegeven in figuur 3. De sleuven kunnen nog aangepast worden als de situatie daarom vraagt (bijvoorbeeld indien tijdens het archeologisch booronderzoek/proefputtenonderzoek is gebleken dat er sprake is van een steentijdsite, dan wordt deze locatie ontzien wat betreft het aanleggen van proefsleuven om de site niet onnodig te verstoren). De proefsleuven zijn zodanig verspreid over het te ontwikkelen gebied dat op een efficiënte manier inzicht verkregen kan worden in de aan- of afwezigheid van archeologische sporen en vondsten, en er voldoende ruimte is om eventuele volgsleuven of kijkputten aan te leggen.

De proefsleuven zijn 2 m breed, tenzij lokaal een verbreding nodig is om sporen beter te kunnen interpreteren, in functie van het beantwoorden van de onderzoeksvragen. Deze sleuven vullen het inzicht dat verkregen is op basis van het landschappelijk onderzoek aan, maar geven ook een goed inzicht in de mogelijke archeologische resten

⁴ <https://www.slideshare.net/VIOE/presentaties-vormingsvoormiddag-steentijdonderzoek-in-functie-van-het-archeologietraject>

die in het plangebied zouden kunnen zijn.

Hierdoor wordt een dekingsgraad bereikt van 2.199 m². Dit is iets hoger dan de beoogde 2.038 m², maar biedt wel een goede dekking over het hele plangebied wat een beter inzicht op de eventuele aanwezigheid van een archeologische site kan geven. De lengte van de sleuven kan tijdens het veldwerk worden aangepast omwille van de lokale situatie op het terrein. Hierbij zal ten allen tijde worden geprobeerd zoveel mogelijk van het geplande oppervlak open te leggen, en indien mogelijk zal naar een alternatieve oplossing gezocht worden.



Figuur 3. Indicatieve ligging van de proefsleuven. ©LARES

De onderlinge afstand tussen de proefsleuven bedraagt 15 m. De positie van de proefsleuven, zoals op figuur 3 is aangegeven, is indicatief. Het is toegestaan de exacte positie van de proefsleuven te wijzigen om praktische redenen of indien blijkt dat er zich, tegen de huidige verwachting in, toch een grote, diepgaande (recente) verstoring heeft voorgedaan op de positie van de betreffende proefsleuven. Idealiter wordt zo min mogelijk afgeweken van de voorgestelde locatie, hoewel uiteraard wel – indien nodig – uitbreidingen, proefputten en/of volgsleuven aangelegd kunnen worden om de resten op een gedegen manier te kunnen registreren en waarderen, de onderzoeksvragen te kunnen beantwoorden en de onderzoeksdoelen te bereiken.

Uitvoering van het veldwerk

Het proefsleuvenonderzoek wordt uitgevoerd volgens de bepalingen in de Code van Goede Praktijk (paragraaf 8.6.1.2 t/m 8.6.1.9, waarin de verschillende onderdelen van het opgraven en registreren van de archeologische waarden beschreven staan). Er wordt uitgegaan van een site zonder complexe verticale stratigrafie, en de richtlijnen,

die in paragraaf 8.6.2 van de Code van Goede Praktijk geformuleerd zijn, zullen worden gevolgd.

Het aanleggen van het vlak geschiedt met behulp van een graafmachine op rupsbanden met vlakke (gladde) graafbak; er mag geen gebruik worden gemaakt van een getande bak. Tijdens het afgraven van de grond wordt deze onderzocht met behulp van een metaaldetector.

Vondsten die uit sporen afkomstig zijn, worden toegekend aan dit spoor. Losse vondsten (vondsten uit bodemlagen) worden verzameld in vakken van 2 x 5 m. Hierdoor kan later eventueel een overzicht gegenereerd worden van vondstconcentraties.

Als er graven worden aangetroffen, dienen deze te worden behandeld volgens de Code van Goede Praktijk. Bij het aantreffen van losse lithische artefacten worden deze digitaal geregistreerd (X-, Y- en Z-coördinaten).

Per proefsleuf worden minstens drie profielen aangelegd, uitgezonderd van de korte sleuven waar volstaan kan worden met één profiel. Deze profielen worden aan de kopse kanten en halverwege de proefsleuf aangelegd. Indien de lokale situatie hiertoe aanleiding geeft, zullen meer profielen gemaakt worden om de bodemopbouw goed te kunnen begrijpen. De bodemprofielen worden geïnterpreteerd door een bodemkundige of assistent-bodemkundige, in samenspraak met de veldwerkleider. Indien blijkt dat er over het hele terrein geen uitgesproken verschil is te merken in de bodemopbouw, kan ook volstaan worden met minder profielen.

Het doel van het vooronderzoek is na te gaan of er zich archeologische relictten in de bodem van het te ontwikkelen gebied bevinden, wat de aard en datering hiervan is en wat de bewaringstoestand is. Het onderzoek is derhalve succesvol als dit achterhaald kan worden maar als ook achterhaald kan worden wat de waarde is van de eventueel aangetroffen site in het kader van kenniswinst. Hiertoe zijn de eerder genoemde onderzoeksvraagstellingen geformuleerd.

5.5 Bijzondere voorwaarden en competenties

Archeologen en archeologische specialisten

Het vooronderzoek wordt uitgevoerd onder leiding van een erkend archeoloog.

Voor het verkennend archeologisch booronderzoek in functie van steentijd (en eventueel waarderend booronderzoek en proefputtenonderzoek) dient het veldteam te bestaan uit minstens één archeoloog met voldoende ervaring in het prospecteren en waarderen van steentijdvindplaatsen.

Voor het proefsleuvenonderzoek moet het veldteam uit minstens 2 archeologen bestaan. Eén van deze twee uitvoerende archeologen moet minstens 250 werkdagen veldervaring hebben met archeologisch onderzoek in de regio en beide archeologen beschikken over minstens 30 werkdagen veldervaring in proefsleuvenonderzoek.

In het geval er zich specifieke vondstomstandigheden voordoen (bijvoorbeeld graven), dienen een veldwerkleider met aantoonbare ervaring (bij het aantreffen van graven:

minstens 75 werkdagen op sites met crematie- en/of inhumatiegraven) en specialisten op de desbetreffende vakgebieden ingezet te worden, zoals een conservator, fysisch antropoloog, steentijdspecialist.

De registratie van de profielen dient te gebeuren door een bodemkundige of assistent-bodemkundige in combinatie met een archeoloog, zodat de natuurlijke bodemgesteldheid geïnterpreteerd kan worden in samenhang met de archeologische resten. Deze (assistent-)bodemkundige moet aantoonbare ervaring, met minimaal 15 projecten in de regio.

Archeologisch machinaal graafwerk

Voor het aanleggen van de proefsleuven wordt een graafmachinist ingezet met voldoende ervaring in het aanleggen van proefsleuven of opgravingsputten voor archeologisch onderzoek, dit om te garanderen dat de archeologische werkputten op een gedegen manier worden aangelegd en de archeologische vlakken voldoende leesbaar zijn.

5.6 Evaluatiecriteria onderzoeksdoel

Het onderzoeksdoel wordt bereikt indien ofwel:

- er geen aanwijzingen zijn dat er zich een of meer waardevolle archeologische sites op het terrein bevinden;

dan wel:

- vastgesteld wordt dat er zich een of meer waardvolle archeologische sites op het terrein bevinden;
- er een onderscheid gemaakt kan worden tussen antropogene en natuurlijke sporen;
- de aangetroffen sporen in een ruimtelijk en chronologisch kader kunnen worden geplaatst;
- er voldoende inzicht wordt verworven in de verstoringsgraad van de huidige bebouwing;
- er inzicht wordt verworven in de terreinopbouw;
- er een duidelijk inzicht in de aard en verspreiding van de eventuele aangetroffen sporen is;
- de bewaringstoestand van het eventuele aanwezige bodemarchief gekend is;
- er duidelijkheid is omtrent de te nemen vervolgmaatregelen.

6 Voorziene afwijkingen Code van Goede Praktijk

Er worden geen afwijkingen voorzien ten opzichte van de Code van Goede Praktijk. Indien tijdens het onderzoek echter blijkt dat afwijking om dwingende redenen nodig is, zal dit goed worden gemotiveerd.

Lijst van figuren

projectcode	fig.nr.	type	onderwerp	schaal origineel	schaal afbeelding
2019D11	1	kadasterkaart	aanduiding van plangebied op GRB	1:10.000	1:10.000
2019D11	2	boorgrid	voorstel voor boorlocaties landschappelijke boringen	nvt	1:2.000
2019D11	3	puttenplan	voorstel voor de locatie van de proefsleuven	nvt	1:2.000