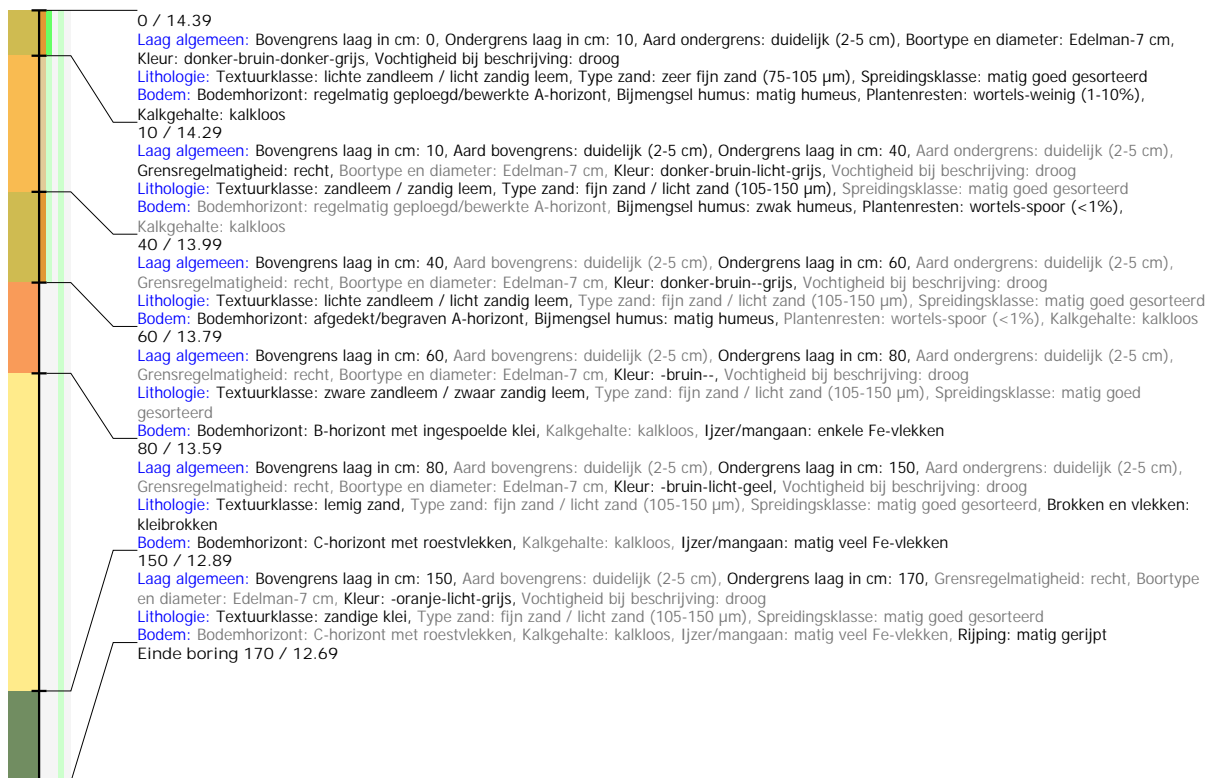


Boring: 2019G244_1

Kop algemeen: Projectcode: 2019G244, Boornummer: 1, Beschrijver(s): AC, Datum: 30-07-2019, Doel boring: landschappelijk booronderzoek, Weersomstandigheden: zonnig, Landgebruik: boomgaard, Boorteknik: handboring, Einddiepte boring in cm: 170
Coördinaten: X-coördinaat in meters: 83938.582, Y-coördinaat in meters: 183201.482, Precisie coördinaat: 1 dm, Coördinaatsysteem / epsg: Lambert 1972 (BE), Hoogte maaiveld in meters: 14.39, Precisie hoogte: 1 cm, Referentievlak hoogte: Tweede Algemene Waterpas, Bepalingsmethode maaiveldhoogte: AHN bestand, Provincie: Oost-Vlaanderen, Gemeente: Deinze
Plaats: Uitvoerder: BAAC Vlaanderen
Kop opmerking: Opmerking: grondwatertafel niet bereikt



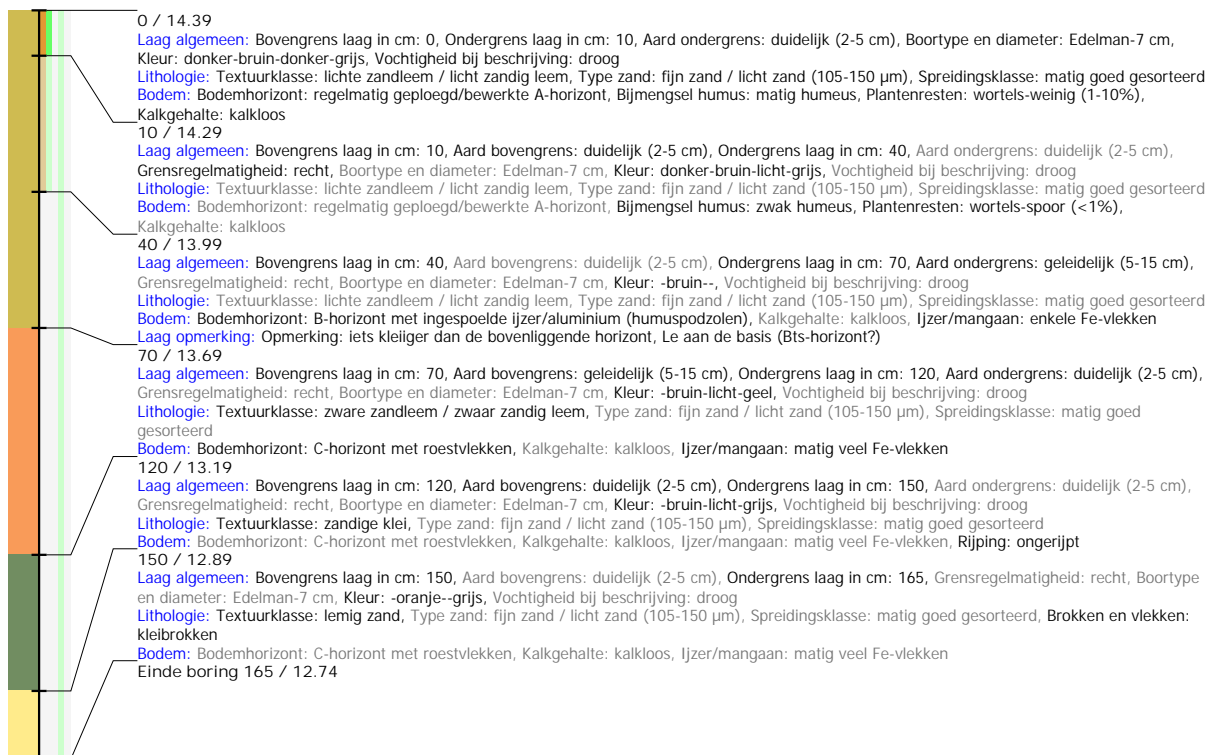
Boring: 2019G244_2

Kop algemeen: Projectcode: 2019G244, Boornummer: 2, Beschrijver(s): AC, Datum: 30-07-2019, Doel boring: landschappelijk booronderzoek, Weersomstandigheden: zonnig, Landgebruik: boomgaard, Boorteknik: handboring, Einddiepte boring in cm: 165

Coördinaten: X-coördinaat in meters: 83896.584, Y-coördinaat in meters: 183140.607, Precisie coördinaat: 1 dm, Coördinaatsysteem / epsg: Lambert 1972 (BE), Hoogte maaiveld in meters: 14.39, Precisie hoogte: 1 cm, Referentievlak hoogte: Tweede Algemene Waterpas, Bepalingsmethode maaiveldhoogte: AHN bestand, Provincie: Oost-Vlaanderen, Gemeente: Deinze

Plaats: Uitvoerder: BAAC Vlaanderen

Kop opmerking: Opmerking: grondwatertafel niet bereikt



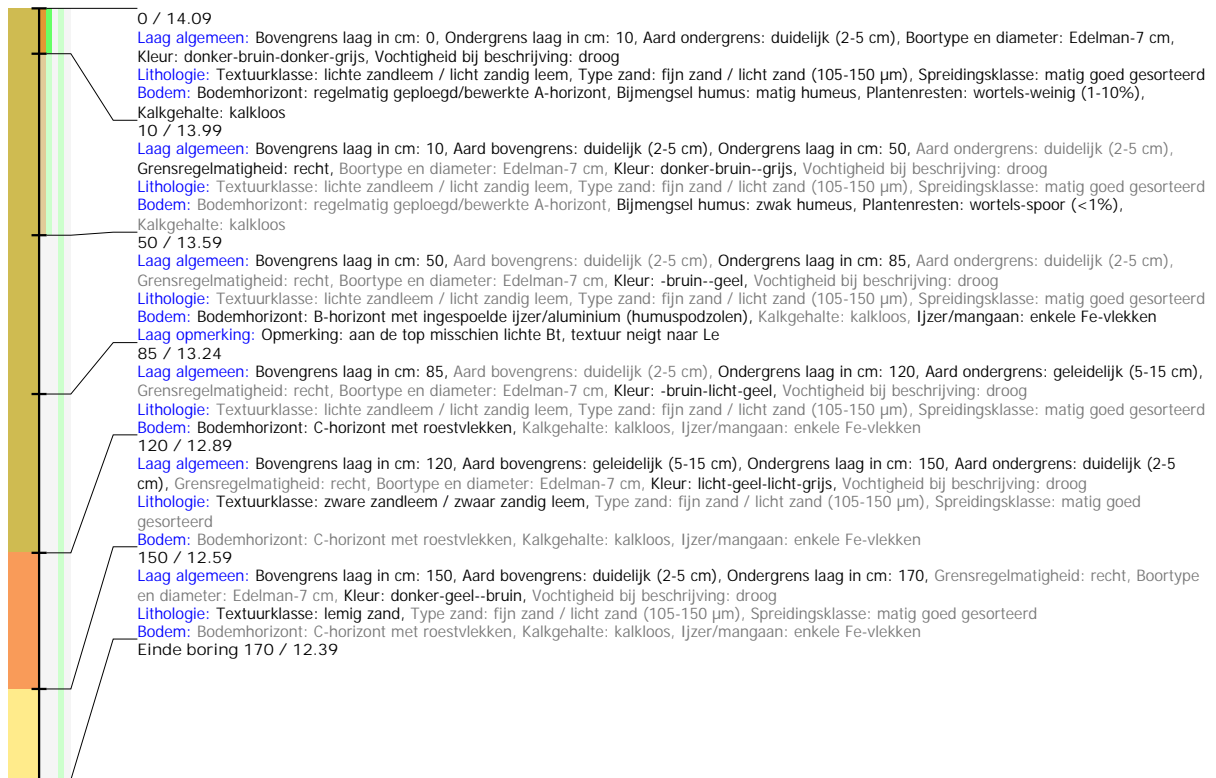
Boring: 2019G244_3

Kop algemeen: Projectcode: 2019G244, Boornummer: 3, Beschrijver(s): AC, Datum: 30-07-2019, Doel boring: landschappelijk booronderzoek, Weersomstandigheden: zonnig, Landgebruik: boomgaard, Boorteknik: handboring, Einddiepte boring in cm: 170

Coördinaten: X-coördinaat in meters: 83963.593, Y-coördinaat in meters: 183127.551, Precisie coördinaat: 1 dm, Coördinaatsysteem / epsg: Lambert 1972 (BE), Hoogte maaiveld in meters: 14.09, Precisie hoogte: 1 cm, Referentievlak hoogte: Tweede Algemene Waterpas, Bepalingsmethode maaiveldhoogte: AHN bestand, Provincie: Oost-Vlaanderen, Gemeente: Deinze

Plaats: Uitvoerder: BAAC Vlaanderen

Kop opmerking: Opmerking: grondwatertafel niet bereikt



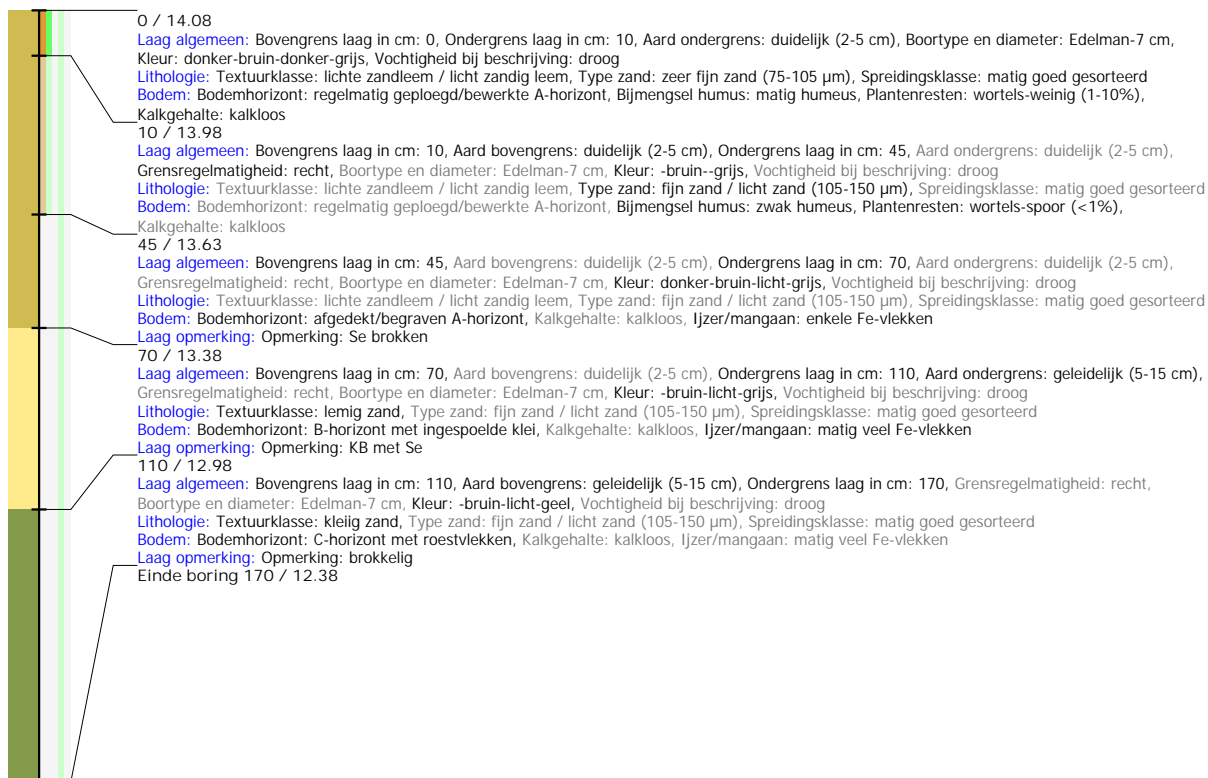
Boring: 2019G244_4

Kop algemeen: Projectcode: 2019G244, Boornummer: 4, Beschrijver(s): AC, Datum: 30-07-2019, Doel boring: landschappelijk booronderzoek, Weersomstandigheden: zonnig, Landgebruik: boomgaard, Boorteknik: handboring, Einddiepte boring in cm: 170

Coördinaten: X-coördinaat in meters: 83939.998, Y-coördinaat in meters: 183070.609, Precisie coördinaat: 1 dm, Coördinaatsysteem / epsg: Lambert 1972 (BE), Hoogte maaiveld in meters: 14.08, Precisie hoogte: 1 cm, Referentievlak hoogte: Tweede Algemene Waterpas, Bepalingsmethode maaiveldhoogte: AHN bestand, Provincie: Oost-Vlaanderen, Gemeente: Deinze

Plaats: Uitvoerder: BAAC Vlaanderen

Kop opmerking: Opmerking: grondwatertafel niet bereikt



Boring: 2019G244_5

Kop algemeen: Projectcode: 2019G244, Boornummer: 5, Beschrijver(s): AC, Datum: 30-07-2019, Doel boring: landschappelijk booronderzoek, Weersomstandigheden: zonnig, Landgebruik: boomgaard, Boorteknik: handboring, Einddiepte boring in cm: 210
Coördinaten: X-coördinaat in meters: 83996.468, Y-coördinaat in meters: 183052.363, Precisie coördinaat: 1 dm, Coördinaatsysteem / epsg: Lambert 1972 (BE), Hoogte maaiveld in meters: 13.98, Precisie hoogte: 1 cm, Referentievlaak hoogte: Tweede Algemene Waterpas, Bepalingsmethode maaiveldhoogte: AHN bestand, Provincie: Oost-Vlaanderen, Gemeente: Deinze
Plaats: Uitvoerder: BAAC Vlaanderen
Kop opmerking: Opmerking: grondwateraf niet bereikt

