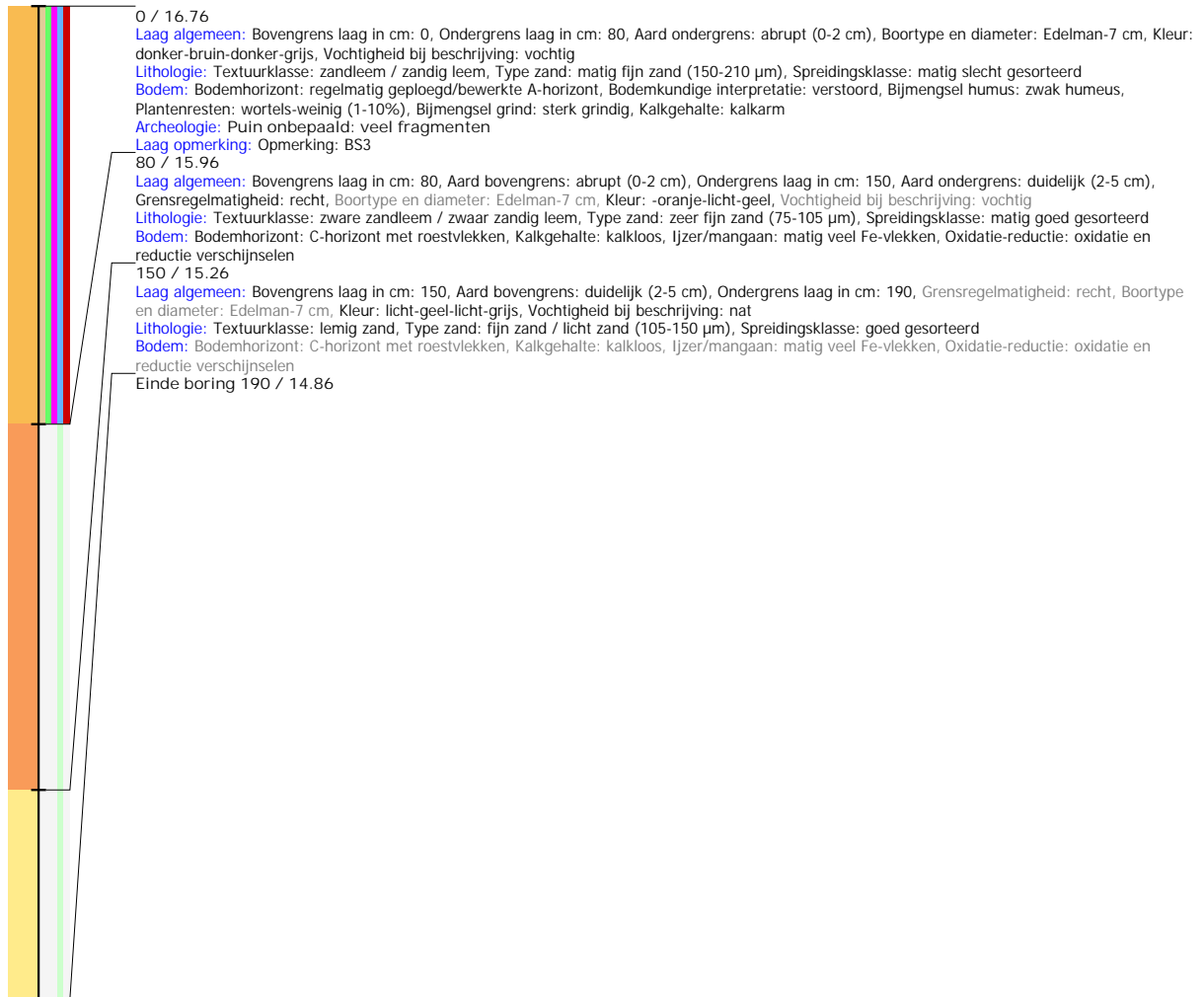


Boring: 2020B100_1

Kop algemeen: Projectcode: 2020B100, Boornummer: 1, Beschrijver(s): CD, Datum: 25-02-2020, Doel boring: landschappelijk booronderzoek, Weersomstandigheden: zonnig, Landgebruik: overige (cultuur), Boortechniek: handboring, Einddiepte boring in cm: 190

Coördinaten: X-coördinaat in meters: 78611.6, Y-coördinaat in meters: 175381.6, Precisie coördinaat: 1 m, Coördinaatsysteem / epsg: Lambert 1972 (BE), Hoogte maaiveld in meters: 16.76, Precisie hoogte: 1 m, Referentievlak hoogte: Tweede Algemene Waterpas, Bepalingsmethode maaiveldhoogte: GPS, Provincie: West-Vlaanderen, Gemeente: Waregem

Plaats: Uitvoerder: BAAC Vlaanderen

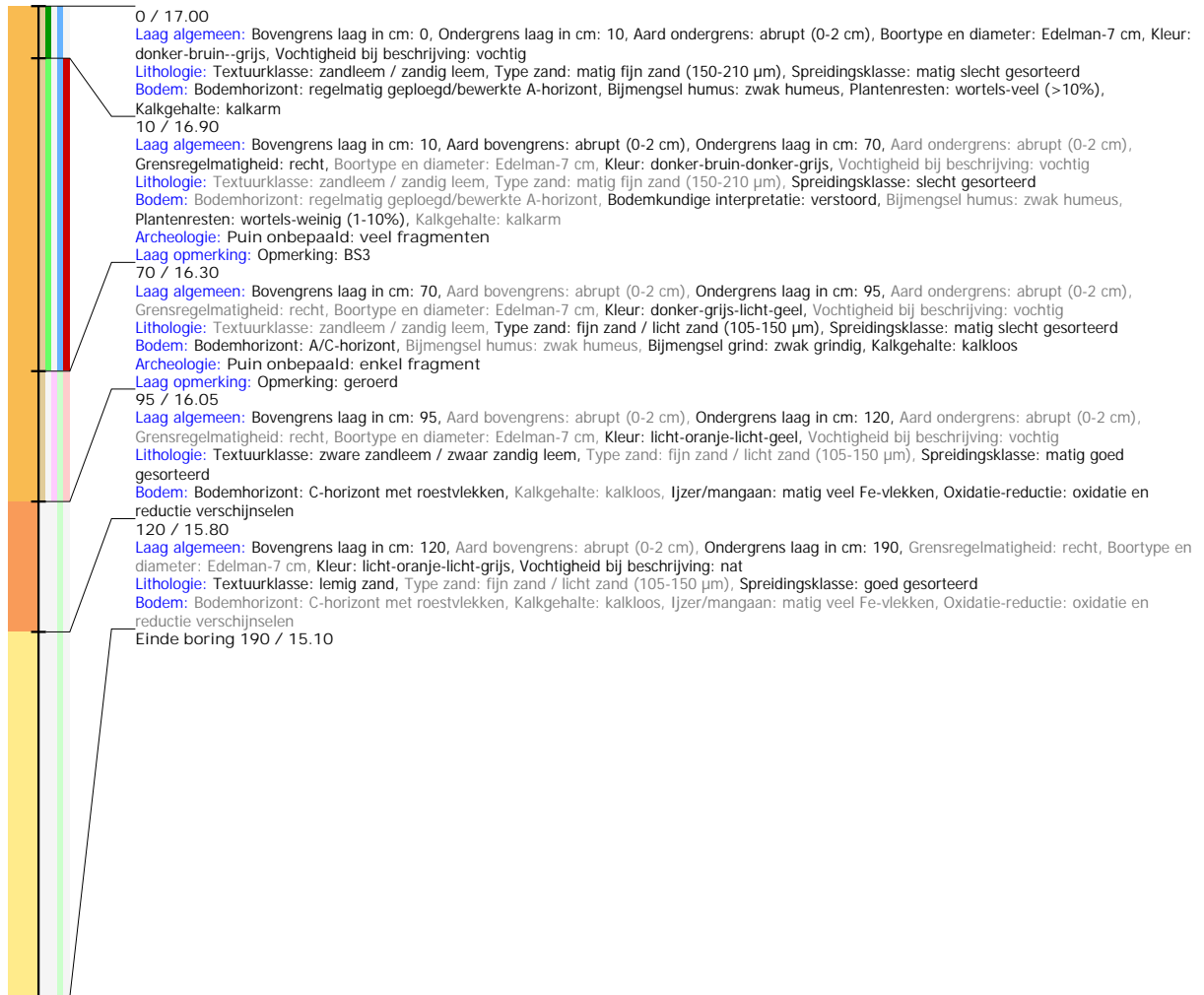


Boring: 2020B100_2

Kop algemeen: Projectcode: 2020B100, Boornummer: 2, Beschrijver(s): CD, Datum: 25-02-2020, Doel boring: landschappelijk booronderzoek, Weersomstandigheden: zonnig, Landgebruik: overige (cultuur), Boortechniek: handboring, Einddiepte boring in cm: 190, Grondwaterstand: 170

Coördinaten: X-coördinaat in meters: 78604.8, Y-coördinaat in meters: 175363.71, Precisie coördinaat: 1 m, Coördinaatsysteem / epsg: Lambert 1972 (BE), Hoogte maaiveld in meters: 17, Precisie hoogte: 1 m, Referentievvlak hoogte: Tweede Algemene Waterpas, Bepalingsmethode maaiveldhoogte: GPS, Provincie: West-Vlaanderen, Gemeente: Waregem

Plaats: Uitvoerder: BAAC Vlaanderen

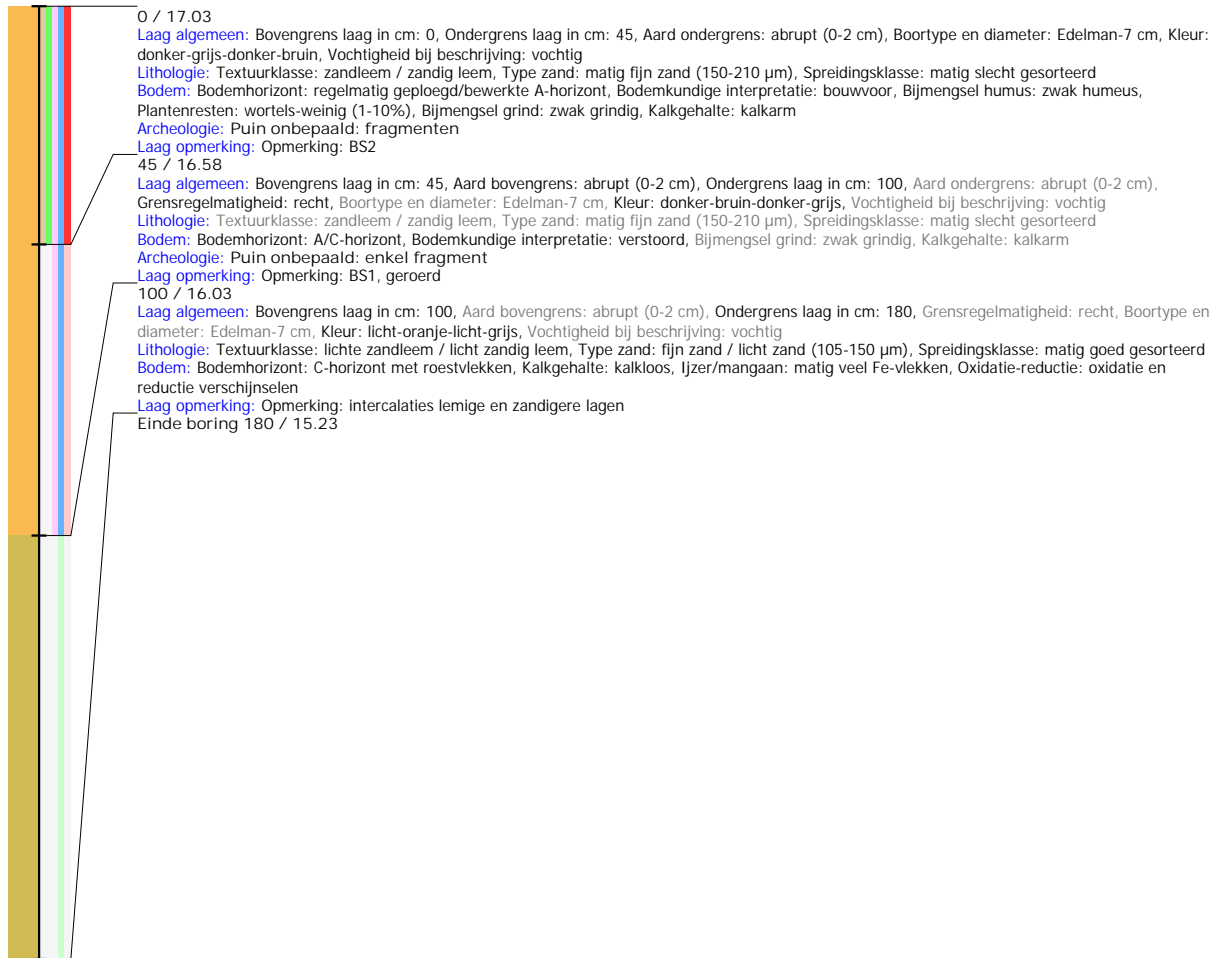


Boring: 2020B100_3

Kop algemeen: Projectcode: 2020B100, Boornummer: 3, Beschrijver(s): CD, Datum: 25-02-2020, Doel boring: landschappelijk booronderzoek, Weersomstandigheden: zonnig, Landgebruik: overige (cultuur), Boortechniek: handboring, Einddiepte boring in cm: 180

Coördinaten: X-coördinaat in meters: 78628, Y-coördinaat in meters: 175360.49, Precisie coördinaat: 1 m, Coördinaatsysteem / epsg: Lambert 1972 (BE), Hoogte maaiveld in meters: 17.03, Precisie hoogte: 1 m, Referentievlak hoogte: Tweede Algemene Waterpas, Bepalingsmethode maaiveldhoogte: GPS, Provincie: West-Vlaanderen, Gemeente: Waregem

Plaats: Uitvoerder: BAAC Vlaanderen



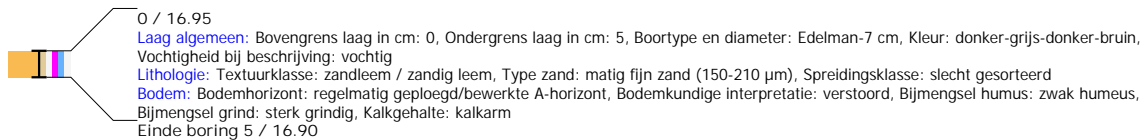
Boring: 2020B100_4

Kop algemeen: Projectcode: 2020B100, Boornummer: 4, Beschrijver(s): CD, Datum: 25-02-2020, Doel boring: landschappelijk booronderzoek, Weersomstandigheden: zonnig, Landgebruik: overige (cultuur), Boortechniek: handboring, Einddiepte boring in cm: 5

Coördinaten: X-coördinaat in meters: 78616.1, Y-coördinaat in meters: 175341.47, Precisie coördinaat: 1 m, Coördinaatsysteem / epsg: Lambert 1972 (BE), Hoogte maaiveld in meters: 16.95, Precisie hoogte: 1 m, Referentievlak hoogte: Tweede Algemene Waterpas, Bepalingsmethode maaiveldhoogte: GPS, Provincie: West-Vlaanderen, Gemeente: Waregem

Plaats: Uitvoerder: BAAC Vlaanderen

Kop opmerking: Opmerking: drie keer gestuit op ondoordringbaar puin, naast muurtje



Boring: 2020B100_5

Kop algemeen: Projectcode: 2020B100, Boornummer: 5, Beschrijver(s): CD, Datum: 25-02-2020, Doel boring: landschappelijk booronderzoek, Weersomstandigheden: zonnig, Landgebruik: overige (cultuur), Boortechniek: handboring, Einddiepte boring in cm: 170, Grondwaterstand: 140

Coördinaten: X-coördinaat in meters: 78628.6, Y-coördinaat in meters: 175326.53, Precisie coördinaat: 1 m, Coördinaatsysteem / epsg: Lambert 1972 (BE), Hoogte maaiveld in meters: 17.37, Precisie hoogte: 1 m, Referentievlak hoogte: Tweede Algemene Waterpas, Bepalingsmethode maaiveldhoogte: GPS, Provincie: West-Vlaanderen, Gemeente: Waregem

Plaats: Uitvoerder: BAAC Vlaanderen

Kop opmerking: Opmerking: tussen hagen

