ALM–Bosstraat
Vergelijkingsvlak :
0.00 mTAW

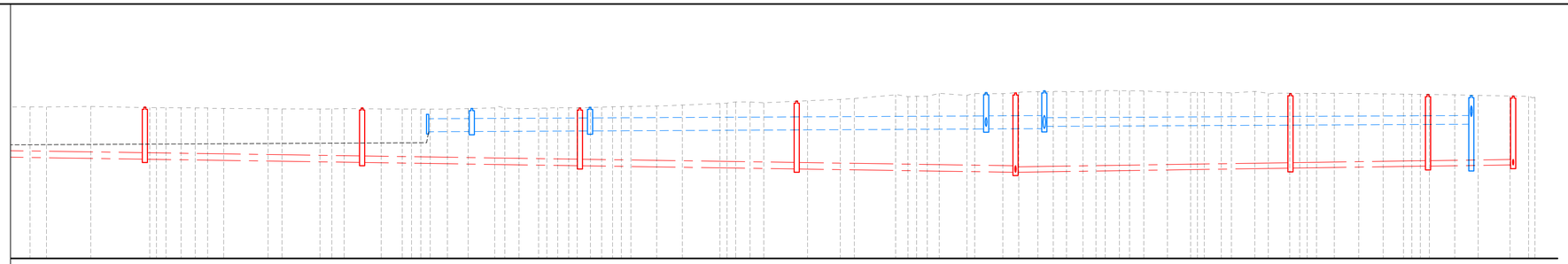

	Profielnummer	
	Tussenafstand	
	Bestaande hoogtes	6.97 6.96 6.99 6.93 6.93 6.93 6.92 6.92 6.92 6.89 6.88 6.87 6.87 6.87 6.87 6.87 6.87 6.87 6.87 6.86 6.89 6.92 6.92 6.88 6.90 6.91 6.93 6.93 6.92 6.94 6.94 6.97 6.98 6.98 6.99 7.00 7.05 7.12 7.14 7.19 7.19 7.15 7.25 7.31 7.35 7.52 7.43 7.46 7.45 7.59 7.49 7.58 7.57 7.63 7.66 7.67 7.66 7.66 7.67 7.71 7.68 7.71 7.71 7.70 7.70 7.64 7.63 7.62 7.62 7.61 7.68 7.58 7.59 7.59 7.58 7.59 7.58 7.58 7.56 7.55 7.55 7.54 7.53 7.52 7.49 7.47 7.45
	Ontworpen hoogtes	6.97 6.96 6.99 6.93 6.93 6.93 6.92 6.92 6.92 6.89 6.88 6.87 6.87 6.87 6.87 6.87 6.87 6.87 6.87 6.86 6.89 6.92 6.92 6.88 6.90 6.91 6.93 6.93 6.92 6.94 6.94 6.97 6.98 6.98 6.99 7.00 7.05 7.12 7.14 7.19 7.19 7.15 7.25 7.31 7.35 7.52 7.43 7.46 7.45 7.59 7.49 7.58 7.57 7.63 7.66 7.67 7.66 7.66 7.67 7.71 7.68 7.71 7.71 7.70 7.70 7.64 7.63 7.62 7.62 7.61 7.68 7.58 7.59 7.59 7.58 7.59 7.58 7.58 7.56 7.55 7.55 7.54 7.53 7.52 7.49 7.47 7.45
DWA(AN)	Tussenafstand	50m D09 51m D08 50m D07 50m D06 51m D14 64m D16 32m D17 20m D18
DWA(AN)	Helling en diameter	C300Gres-3.0% C300Gres-3.0% C300Gres-3.0% C300Gres-3.0% C300Gres-3.0% C250Gres-3.0% C250Gres-3.0% C250Gres-3.0%
DWA(AN)	Bodemhoogte	4.56 4.56 4.41 4.41 4.26 4.26 4.11 4.11 3.96 3.96 4.15 4.15 4.24 4.24 4.30
DWA(AN)	Max. hydraulisch peil	
DWA(AN)	Legkarakteristieken	ZC+Z+Z ZC+Z+Z ZC+Z+Z ZC+Z+Z ZC+Z+Z ZC+Z+Z ZC+Z+Z ZC+Z+Z
RWA(AN)	Tussenafstand	KM13 12m R08 28m R09 92m R10 14m R06 99m R14
RWA(AN)	Helling en diameter	O600GB-1.0% O600GB-1.0% O600GB-1.0% O600B-1.0% O400B-1.0%
RWA(AN)	Bodemhoogte	5.82 5.83 5.83 5.96 5.96 5.95 5.95 5.97 6.00 6.17
RWA(AN)	Max. hydraulisch peil	
RWA(AN)	Legkarakteristieken	ZC+Z+Z ZC+Z+Z ZC+Z+Z ZC+Z+Z ZC+Z+Z

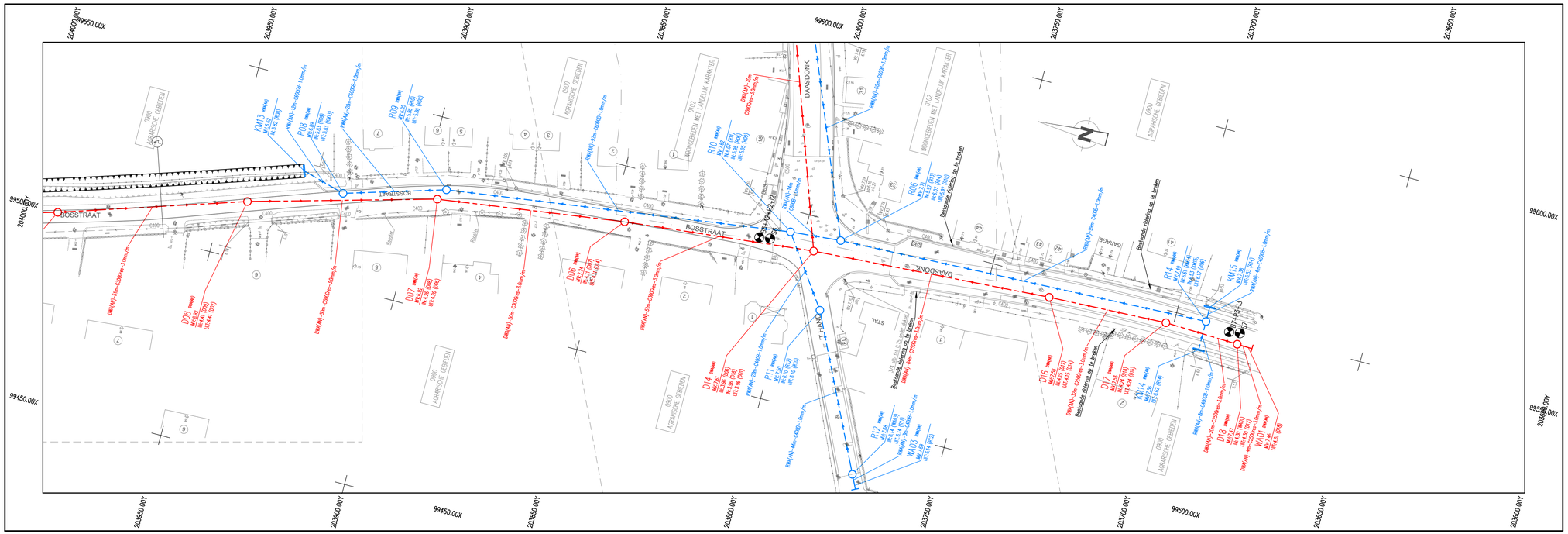

TALBOOM
Part of Sweco

opdrachtgever

Gemeente Evergem
Fortune De Kokerlaan 11
9940 Evergem
Tel: 09/216.05.00
Fax: 09/253.74.89

Danny Coene — de gemeentesecretaris
Joeri De Maertelaere — de burgemeester

project

WEGENIS- EN RIOLERINGSWERKEN
IN DAASDONK

GRONDPLAN ONTWORPEN TOESTAND

projectverantwoordelijke	FS
schaal	1/500 en 1/100
planoppervlakte	0.62m2
projectnr	T501051
plannummer	**5-2**

Index	Datum	Wijzigingen
01	17/10/2017	Voorontwerp
02	20/12/2019	Voorontwerp afk. PS Wittemoer
03		
04		
05		
06		
07		
08		
09		
10		
11		
12		
13		
14		
15		

Studiebureau Talboom NV
A. Meersmansdreef 1
BE-2870 Puurs-Sint-Amands

tel. +32 3 889 12 12
fax +32 3 889 64 68
email studiebureau@talboom.be
www.talboom.be

bank ING 320-0667967-95
iban BE76 3200 6679 6795
bic BBRUBEBB
btw BE 0441.476.692

ALM–Daasdonk
Vergelijkingsvlak :
2.00 mTAW



	Profielnummer	
	Tussenafstand	
	Bestaande hoogtes	
	Ontworpen hoogtes	
DWA(AN)	Tussenafstand	D14 70m D01 107m D02 61m D21 19m PS01 PS01c
	Helling en diameter	C300Gres 3.0% C300Gres 3.0% C300Gres 3.0% C300Gres 3.0%
	Bodemhoogte	3.96 3.75 3.75 3.45 3.45 3.25 3.25 3.19 4.86
	Max. hydraulisch peil	
	Legkarakteristieken	ZC+Z+Z ZC+Z+Z ZC+Z+Z ZC+Z+Z
RWA(AN)	Tussenafstand	R12 44m R11 R06 60m R13 54m R20 66m R04 56m R03 24m R02
	Helling en diameter	C400B 1.0% C600B 1.0% C500B 1.0% C500B 1.0% C400B 1.0% C400GB 1.0%
	Bodemhoogte	6.14 6.10 5.97 6.03 6.03 6.08 6.08 6.15 6.15 6.21 6.16 6.13 6.10
	Max. hydraulisch peil	
	Legkarakteristieken	ZC+Z+Z ZC+Z+Z ZC+Z+Z ZC+Z+Z ZC+Z+Z ZC+Z+Z
PERS(AN)	Tussenafstand	PS01x 25.8m 7m
	Helling en diameter	DE110-DB80-HDPE(PE100, SDR11 PN16) 1.4% -1.4%
	Bodemhoogte	5.93 5.93 5.46 5.47 5.07
	Max. hydraulisch peil	
	Legkarakteristieken	Z+Z+Z Z+Z+Z

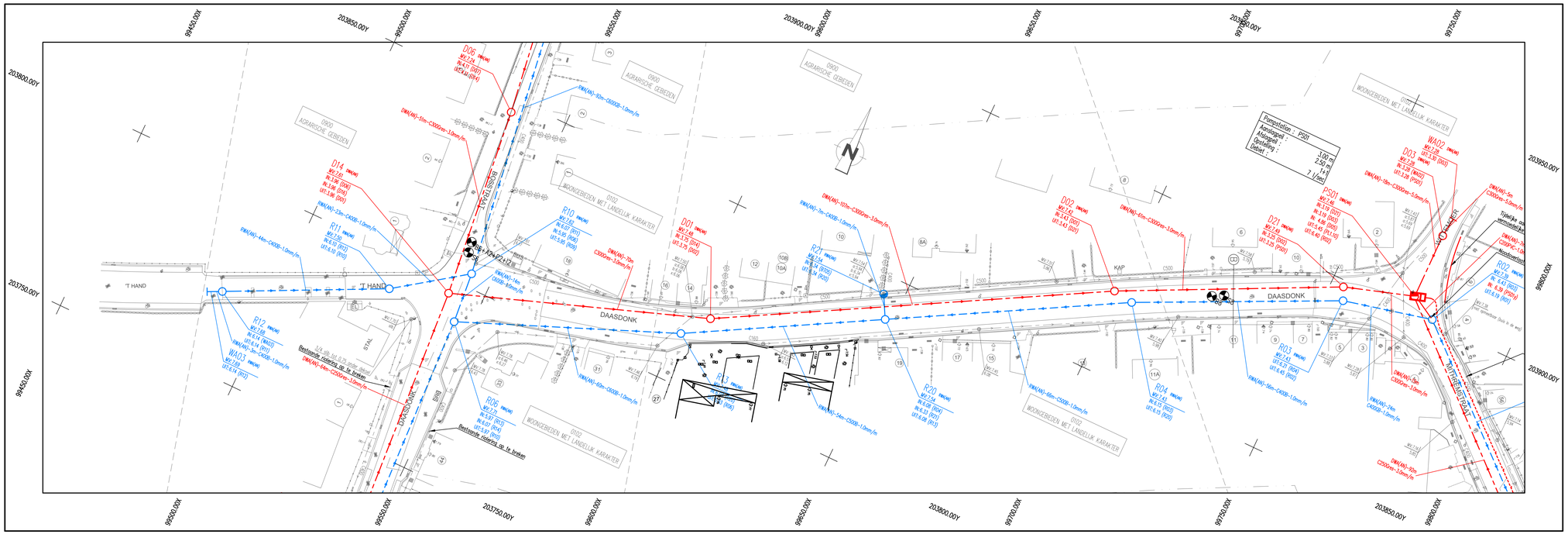

TALBOOM
Part of Sweco

opdrachtgever

Gemeente Evergem
Fortune De Kokerlaan 11
9940 Evergem
Tel: 09/216.05.00
Fax: 09/253.74.89

Danny Coene
de gemeentesecretaris

Joeri De Maertelaere
de burgemeester

project

WEGENIS- EN RIOLERINGSWERKEN
IN DAASDONK

GRONDPLAN ONTWORPEN TOESTAND

projectverantwoordelijke	FS
schaal	1/500 en 1/100
planoppervlakte	0.62m2
projectnr	T501051
plannummer	**5-3**

Index	Datum	Wijzigingen
01	17/10/2017	Voorontwerp
02	20/12/2019	Voorontwerp afk. PS Wittemoer
03		
04		
05		
06		
07		
08		
09		
10		
11		
12		
13		
14		
15		

Studiebureau Talboom NV
A. Meersmansdreef 1
BE-2870 Puurs-Sint-Amands

tel. +32 3 889 12 12
fax +32 3 889 64 68
email studiebureau@talboom.be
www.talboom.be

bank ING 320-0667967-95
iban BE76 3200 6679 6795
bic BBRUBEBB
btw BE 0441.476.692

ALM–Daasdonk
Vergelijkingsvlak :
2.00 mTAW

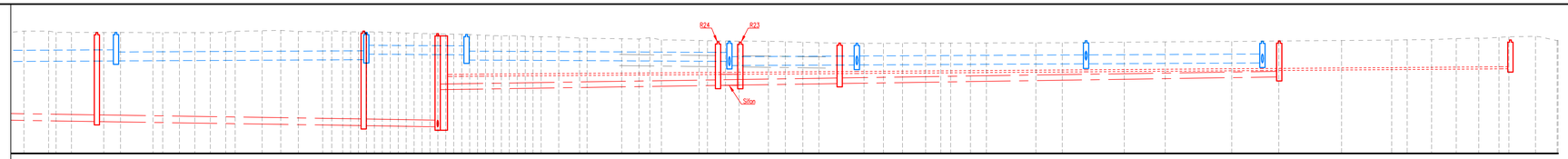

	Profielnummer	
	Tussenafstand	
	Bestaande hoogtes	
	Ontworpen hoogtes	
DWA(AN)	Tussenafstand	D02 — 61m — D21 — 19m — PS01 PS01c — 92m — D05 — 99m — D20 — BT02
	Helling en diameter	C300Gres 3.0% / C300Gres 3.0% / C250Gres 3.0% / C250Gres 3.0%
	Bodemhoogte	3.43 / 3.35 / 3.19 / 4.86 / 5.14 / 5.14 / 4.43
	Max. hydraulisch peil	
	Legkarakteristieken	ZC+Z+Z / ZC+Z+Z / ZC+Z+Z / ZC+Z+Z
RWA(AN)	Tussenafstand	R04 — 56m — R03 — 24m — R02 — 61m — R01 — 29m — R22 — 52m — R15 — 40m — R16
	Helling en diameter	C400B 1.0% / C400B 1.0% / C400B 1.0% / C400B 1.0% / C400B 1.0% / C400B 1.0%
	Bodemhoogte	6.15 / 6.15 / 6.21 / 6.40 / 6.43 / 6.19 / 6.13 / 5.94 / 5.97 / 5.97 / 6.02 / 6.02 / 6.06
	Max. hydraulisch peil	
	Legkarakteristieken	ZC+Z+Z / ZC+Z+Z / ZC+Z+Z / ZC+Z+Z / ZC+Z+Z / ZC+Z+Z
PERS(AN)	Tussenafstand	PS01x — 4m 8m 8m 3m — 57m — 29m — 52m — 40m — 5m — 4m 3m — BT02
	Helling en diameter	DE110–D90–HDPE(PE100 SDR11 PN16) −1.4% / DE110–D90–HDPE(PE100 SDR11 PN16) −1.4% / DE110–D90–HDPE(PE100 SDR11 PN16) −1.4% / DE110–D90–HDPE(PE100 SDR11 PN16) −1.4% / DE110–D90–HDPE(PE100 SDR11 PN16) −1.4% / DE110–D90–HDPE(PE100 SDR11 PN16) −1.4% / DE110–D90–HDPE(PE100 SDR11 PN16) −1.4% / DE110–D90–HDPE(PE100 SDR11 PN16) −1.4%
	Bodemhoogte	5.48 / 5.48 / 5.46 / 5.47 / 5.47 / 5.55 / 5.55 / 5.59 / 5.59 / 5.66 / 5.66 / 5.72 / 5.72 / 5.75 / 5.75 / 5.80 / 5.80 / 5.81 / 5.81
	Max. hydraulisch peil	
	Legkarakteristieken	Z+Z+Z / Z+Z+Z / Z+Z+Z / Z+Z+Z / Z+Z+Z / Z+Z+Z / Z+Z+Z / Z+Z+Z

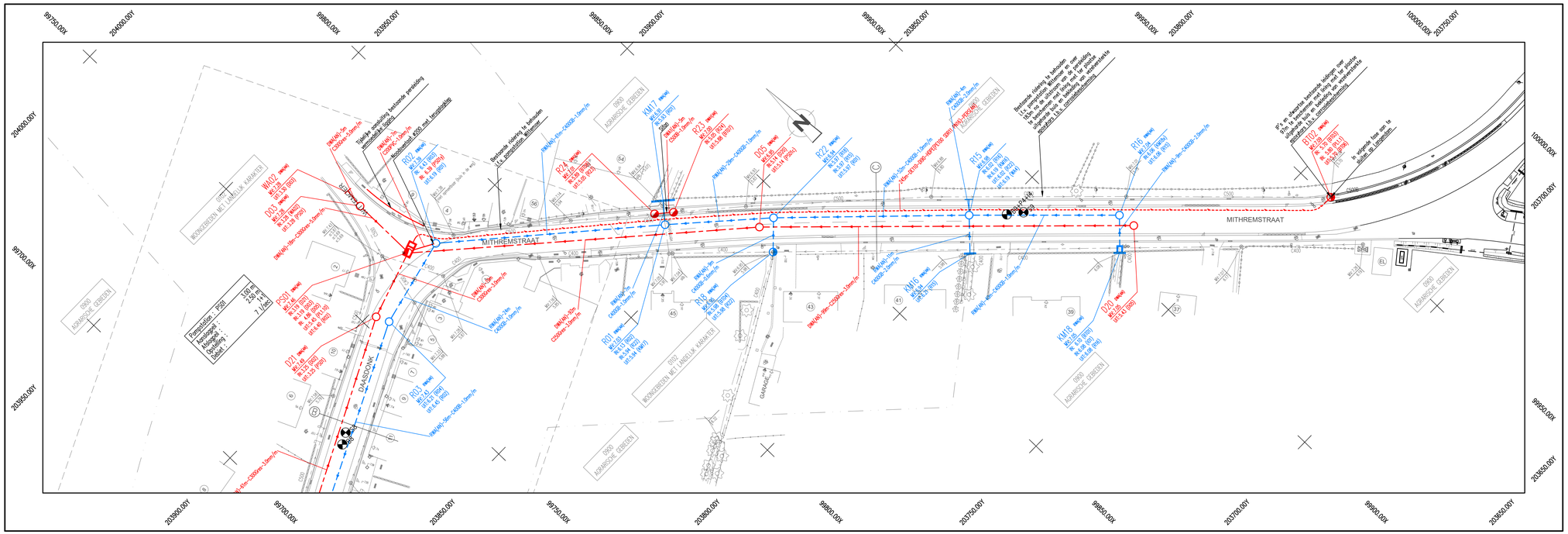
MITHREMSTRAAT
DAASDONK
WONINGEN MET LANGELIJK KARAKTER
GARAGE
Perceldata : PS01
Totaalgeg. : 3,00 m
Afdekgeg. : 2,50 m
Diepte : 7 / (Min)
Bestaande rioering te behouden i.t.v. aansluitende leidingen
Tijdelijke overdekte bestaande perceelsgrens aansluitende leidingen
Aardkabelset 400V met lengtelabels
Bestaande rioering te behouden i.t.v. aansluitende leidingen
Bestaande rioering te behouden i.t.v. aansluitende leidingen
Bestaande rioering te behouden i.t.v. aansluitende leidingen

ALM–Bosstraat
Vergelijkingsvlak :
0.00 mTAW

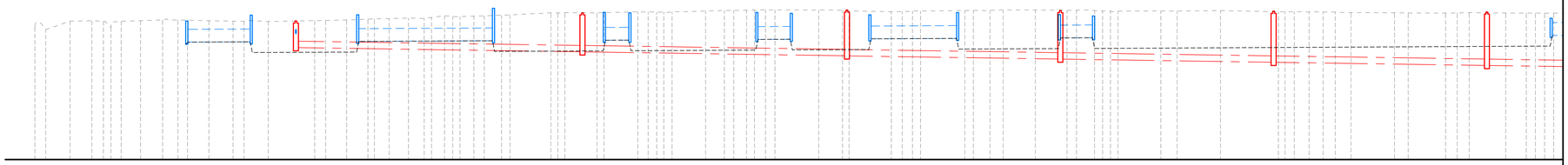

Profielnummer		
Tussenafstand		
Bestaande hoogtes		
Ontworpen hoogtes		
DWA(AN)	Tussenafstand	D13 68m D12 62m D11 50m D10 50m D09 51m D08
	Helling en diameter	C300res-3.0% C300res-3.0% C300res-3.0% C300res-3.0% C300res-3.0%
	Bodemhoogte	5.25 5.05 5.05 4.86 4.86 4.71 4.71 4.56 4.56 4.41 4.41
	Max. hydraulisch peil	
	Legkarakteristieken	ZC+Z+Z ZC+Z+Z ZC+Z+Z ZC+Z+Z ZC+Z+Z
RWA(AN)	Tussenafstand	KM01 15m KM02 32m KM03 7m KM04 KM05 KM06 9m KM07 KM08 25m KM09 KM10 9m KM11 KM12 KM13
	Helling en diameter	O6000B-1.0% O6000B-1.0% O6000B-1.0% O6000B-1.0% O6000B-1.0% O6000B-1.0%
	Bodemhoogte	5.51 5.50 5.54 5.57 5.59 5.60 5.63 5.64 5.66 5.68 5.70 5.71 5.80
	Max. hydraulisch peil	
	Legkarakteristieken	ZC+Z+Z ZC+Z+Z ZC+Z+Z ZC+Z+Z ZC+Z+Z ZC+Z+Z

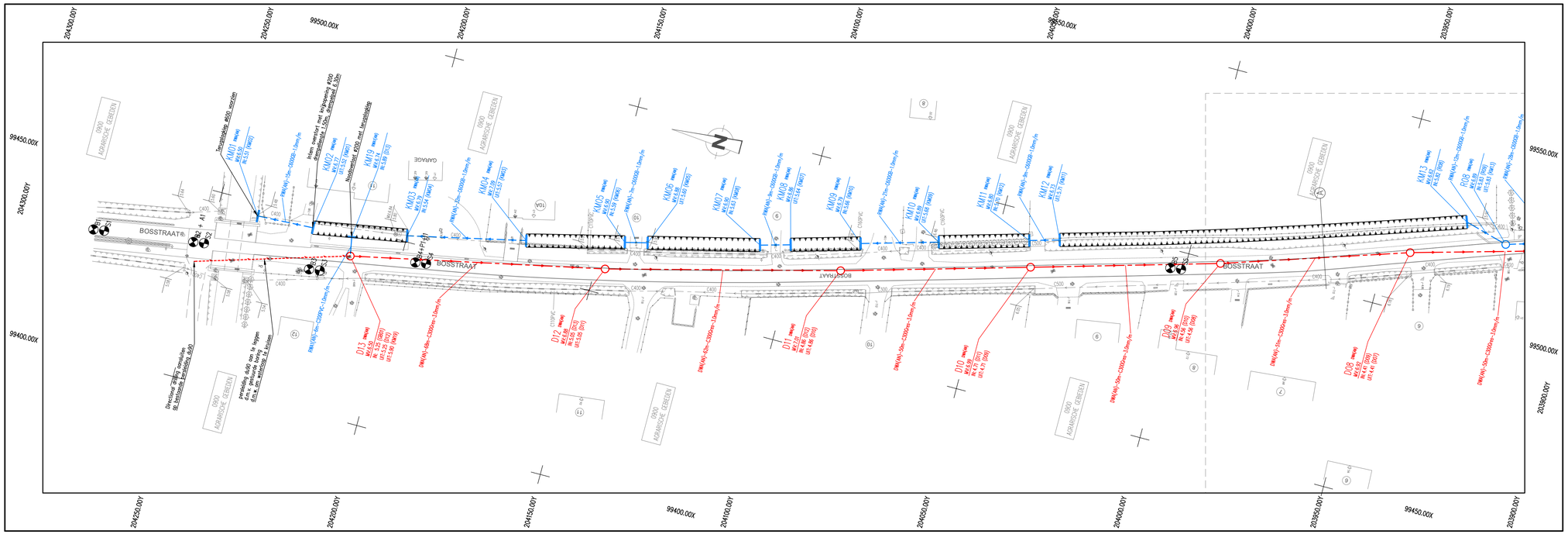

TALBOOM
Part of Sweco

opdrachtgever

Gemeente Evergem
Fortune De Kokerlaan 11
9940 Evergem
Tel: 09/216.05.00
Fax: 09/253.74.89

Danny Coene
de gemeentesecretaris

Joeri De Maertelaere
de burgemeester

project

WEGENIS- EN RIOLERINGSWERKEN
IN DAASDONK

GRONDPLAN ONTWORPEN TOESTAND

projectverantwoordelijke	FS
schaal	1/500 en 1/100
planoppervlakte	0.62m2
projectnr	T501051
plannummer	**5-1**

Index	Datum	Wijzigingen
01	17/10/2017	Voorontwerp
02	20/12/2019	Voorontwerp afk. PS Wittemoer
03		
04		
05		
06		
07		
08		
09		
10		
11		
12		
13		
14		
15		

Studiebureau Talboom NV
A. Meersmansdreef 1
BE-2870 Puurs-Sint-Amands

tel. +32 3 889 12 12
fax +32 3 889 64 68
email studiebureau@talboom.be
www.talboom.be

bank ING 320-0667967-95
iban BE76 3200 6679 6795
bic BBRUBEBB
btw BE 0441.476.692

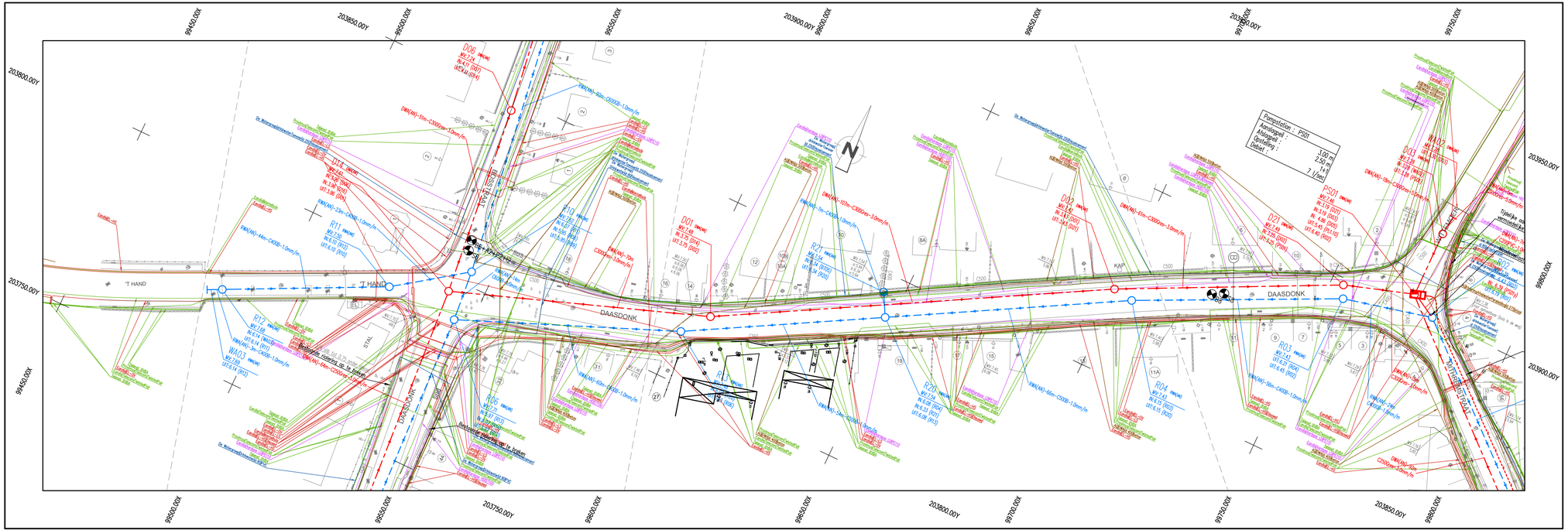
Transition : PSD
Aansluiting :
Aftakking :
Gevallenring :
Dubel :
1.00 m
2.50 m
1+1
7 l/sec
DAASDONK
'T HAND
KAP
STAL
Bestaande riolering op te breken
Bestaande riolering op te breken
Tijdelijke verwerking
Tijdelijke verwerking
D01
D02
D03
D04
D21
R01
R02
R03
R04
R05
R06
R07
R08
R09
R10
R11
R12
R13
R14
R15
R16
R17
R18
R19
R20
R21
R22
R23
R24
R25
R26
R27
R28
R29
R30
R31
R32
R33
R34
R35
R36
R37
R38
R39
R40

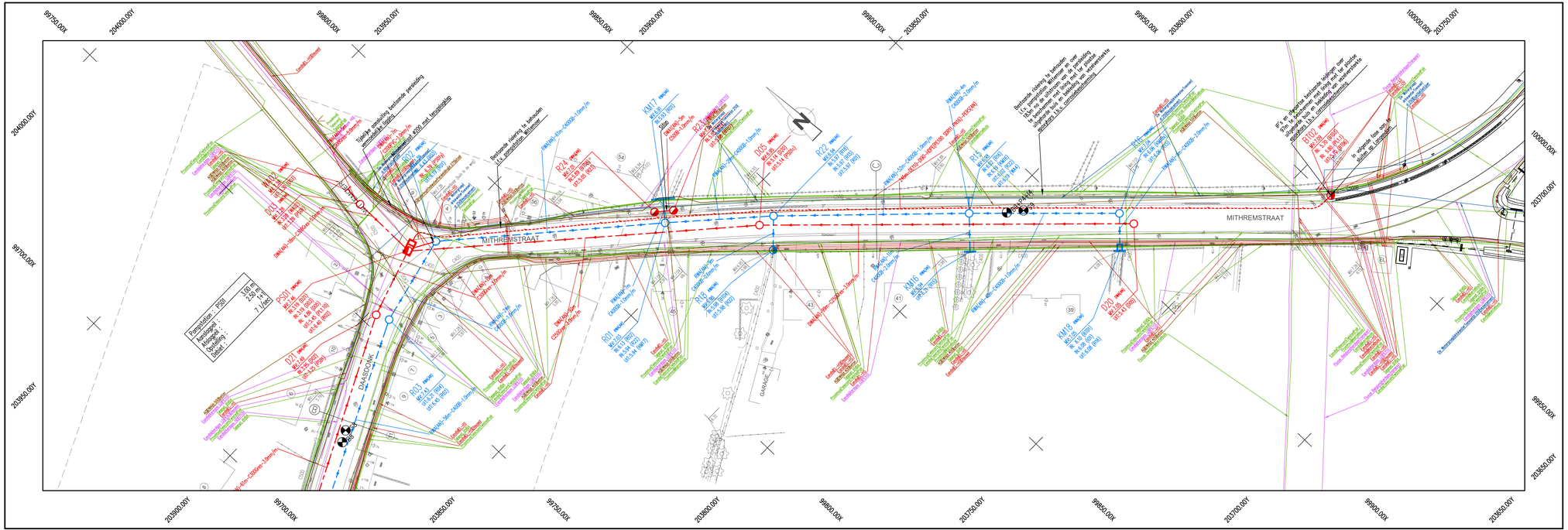
MITHREMSTRAAT
DAASDONK
GARAGE
Tijdelijk verplaatsen bestaande perceelsingang
Bestaande riolering te behouden t.v.v. aansluiting Milieuhuis
Bestaande riolering te behouden t.v.v. de aansluiting van de nieuwe aansluitleiding van de perceelsingang
Bestaande riolering te behouden t.v.v. de aansluiting van de nieuwe aansluitleiding van de perceelsingang
Bestaande riolering te behouden t.v.v. de aansluiting van de nieuwe aansluitleiding van de perceelsingang
Te wijzigen bestaande buizen naar 5 m te bedenken met diep mof ter plaatse aansluiten op de nieuwe aansluitleiding t.v.v. aansluiting van nieuwe aansluitleiding

TALBOOM
Part of Sweco

opdrachtgever

Gemeente Evergem
Fortune De Kokerlaan 11
9940 Evergem
Tel: 09/216.05.00
Fax: 09/253.74.89

Danny Coene
de gemeentesecretaris

Joeri De Maertelaere
de burgemeester

project

WEGENIS- EN RIOLERINGSWERKEN
IN DAASDONK

TYPEDWARSPROFIEL

projectverantwoordelijke	FS
schaal	1/100
planoppervlakte	0.06m²
projectnr	T501051
plannummer	**6**

Index	Datum	Wijzigingen
01	17/10/2017	Voorontwerp
02	20/12/2019	Voorontwerp afk. PS Wittemoer
03		
04		
05		
06		
07		
08		
09		
10		
11		
12		
13		
14		
15		

Studiebureau Talboom NV
A. Meersmansdreef 1
BE-2870 Puurs-Sint-Amands

tel. +32 3 889 12 12
fax +32 3 889 64 68
email studiebureau@talboom.be
www.talboom.be

bank ING 320-0667967-95
iban BE76 3200 6679 6795
bic BBRUBEBB
btw BE 0441.476.692

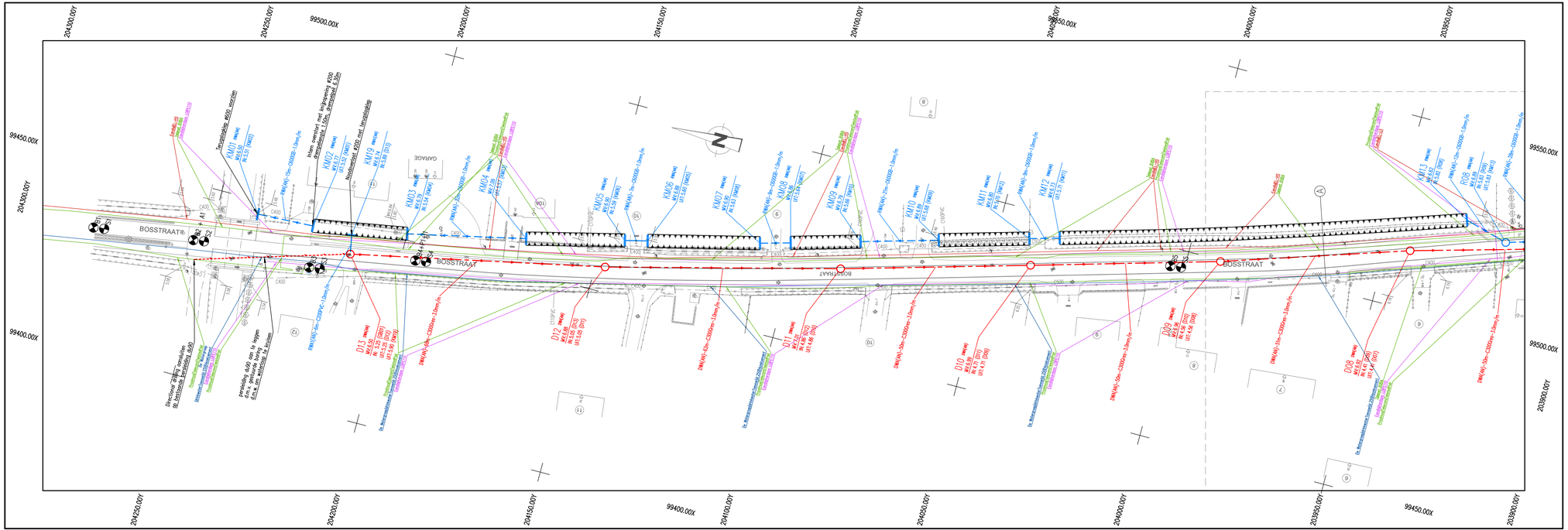

TALBOOM
Part of Sweco

opdrachtgever

Gemeente Evergem
Fortune De Kokerlaan 11
9940 Evergem
Tel: 09/216.05.00
Fax: 09/253.74.89

Danny Coene
de gemeentesecretaris

Joeri De Maertelaere
de burgemeester

project

WEGENIS- EN RIOLERINGSWERKEN
IN DAASDONK

ONTWERPPLAN RIOLERINGS- EN COLLECTORWERKEN MET L.O.N. EN SONDERINGEN EN BORINGEN

projectverantwoordelijke	FS
schaal	1/500 en 1/100
planoppervlakte	0.31m2
projectnr	T501051

plannummer **7-1**

Index	Datum	Wijzigingen
01	07/10/2017	Voorontwerp
02	20/12/2019	Voorontwerp afk. PS Wittemoer
03		
04		
05		
06		
07		
08		
09		
10		
11		
12		
13		
14		
15		

Studiebureau Talboom NV
A. Meersmansdreef 1
BE-2870 Puurs-Sint-Amands

tel. +32 3 889 12 12
fax +32 3 889 64 68
email studiebureau@talboom.be
www.talboom.be

bank ING 320-0667967-95
iban BE76 3200 6679 6795
bic BBRUBE8E
btw BE 0441.476.692

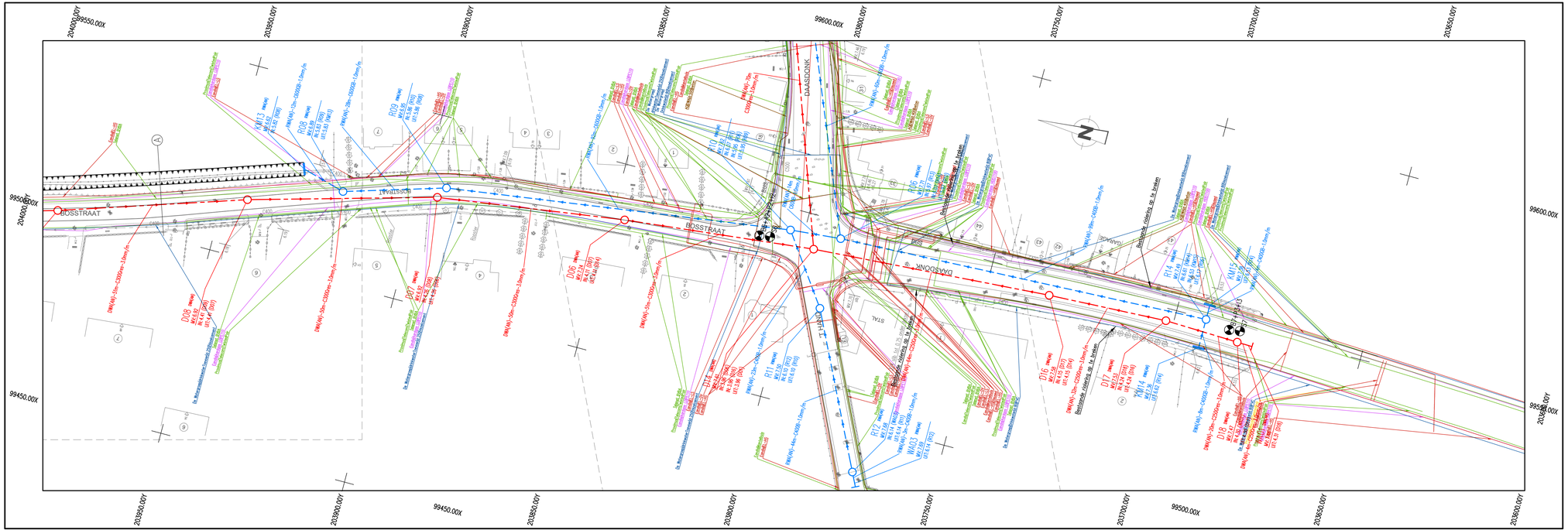

TALBOOM
Part of Sweco

opdrachtgever

Gemeente Evergem
Fortune De Kokerlaan 11
9940 Evergem
Tel: 09/216.05.00
Fax: 09/253.74.89

Danny Coene — de gemeentesecretaris
Joeri De Maertelaere — de burgemeester

project

WEGENIS- EN RIOLERINGSWERKEN
IN DAASDONK

ONTWERPPLAN RIOLERINGS- EN COLLECTORWERKEN MET L.O.N. EN SONDERINGEN EN BORINGEN

projectverantwoordelijke	FS
schaal	1/500 en 1/100
planoppervlakte	0.31m2
projectnr	T501051

plannummer **7-2**

Index	Datum	Wijzigingen
01	07/30/2017	Voorontwerp
02	20/12/2019	Voorontwerp afk. PS Wittemoer
03		
04		
05		
06		
07		
08		
09		
10		
11		
12		
13		
14		
15		

Studiebureau Talboom NV
A. Meersmansdreef 1
BE-2870 Puurs-Sint-Amands

tel. +32 3 889 12 12
fax +32 3 889 64 68
email studiebureau@talboom.be
www.talboom.be

bank ING 320-0667967-95
iban BE76 3200 6679 6795
bic BBRUBE8B
btw BE 0441.476.692

BESTAANDE TOESTAND VOLGENS GRB 2015

GRB BASIS	GRB	Omschrijving
"xxx"	BBT	Tekstcode voor spoorbaan en terrein
	GBA1	Rand gebouwaanhorigheid type verdieping
	GBA2	Rand gebouwaanhorigheid type dak
	GBA3	Rand gebouwaanhorigheid type loopbrug
	GBA4	Rand gebouwaanhorigheid type trap
	GBA5	Rand gebouwaanhorigheid type zichtbare onderkelder
	GBA6	Rand gebouwaanhorigheid type ingezonken garagetoegang
	GBA11	Rand gebouwaanhorigheid type verheven garagetoegang
	GRA	GRB-afwijking
"xxx"	GRT	GRB-afwijking code oorzaak
	GRZ3	Skeletzone
	GVL1	Terrestrisch gemeten gevel
	GVL6	Constructiegevel
	GVL7	Niet-duurzame gemene gevel
	GVL9	Fictieve gevel
	GVL10	Terrestrisch gemeten gevelstuk
1 2	HNR	Huisnummer
"8.00"	HOT	Hoogte
	KNW1	Overbrugging
	KNW2	Waterbouwkundige constructie
	KNW3	Cultuurhistorisch monument
	KNW4	Hoogspanningsmast / TV-mast
	KNW5	Pijler
	KNW6	Rooster
	KNW7	Schoorsteen
	KNW8	Koeltoren
	KNW9	Silo, opslagtank
	KNW10	Cabine
	KNW11	Watertoren
	KNW12	Tunnelmond
	KNW13	Chemische installatie
	KNW22	Golfbreker (strandhoofd/lage havendam)
	KNW23	Havendam
	KNW24	Staketsel
	PRP1	Zichtbare grenspaal
	SBN	Rand van de spoorbaan
"Straat"	SNM	Straatnaam
	TRN	Rand van het terrein
	WBN	Rand van de wegbaan
	WCZ	Grens circulatiezone zwakke weggebruikers
	WGA1	Bushok
	WGA2	Telefooncabine
	WGA3	Overdekte fietsstalling
	WGA5	Bergsloats
	WGR	Gracht
	WKN	Wegknoop
	WLI1	Verhoogde boordsteen / kantsteen
	WLI2	Muur / stootband
	WLI3	Vangrail
	WLI9	Niet-afgeboorde verhoging
	WOZ	Grens onverharde zone
	WPI1	Paal
	WPI3	Meerpaal
	WPI4	Bovengrondse brandkraan
	WPI5	Grenspaal
	WPI6	Communicatiepaal
	WRB	Rand van de rijbaan
	WRI1	Zichtbaar cirkelvormig putdeksel
	WRI2	Zichtbaar vierkant putdeksel
	WRL	Spoorrail
	WTI1	Verhoogde verkeersdrempel
	WTI2	Verlaging in de verharde wegbaan
	WTZ	Rand van de watergang
	WVB	Wegverbinding
	ZPT	Opmetingshoogtepunt

GRB DETAIL	GRB	Omschrijving
	AFS	Afsluiting
	AHG	Haag
	AMR	Muur
	AWD	Weideafsluiting
	GBA8	Rand gebouwaanhorigheid type keldergat
	GBS	Bouwsel
	GDP1	Gebouw dorpelpeil
	GDP2	Garage dorpelpeil
	GFD	Rand gebouwfundament
	HOP	Hoogtepunt
	KNW14	Nutspaal
	KNW15	Communicatiemast divers
	KNW17	Zichtbaar fundament of sokkel

GRB DETAIL	GRB	Omschrijving
	KNW18	Zichtbaar deksel of luik
	KNW19	Kopmuur
	KNW25	Trap tussen 2 straatniveaus
"FVP1-verdichtingspunt"	MKV1	FVP1-verdichtingspunt
"FVP2-verdichtingspunt"	MKV2	FVP2-verdichtingspunt
	PRP2	Perceelsreconstructiepunt
	PRP3	Hoekpunt van weideafsluiting
"Tekst hoogte"	THG	Tekst hoogte
	WBP	Benzinepomp
"xxx"	WFT	Functiecode terreinobject
	WGI1	Boom met hoge stam
	WGI2	Boom met lage stam
	WGI5	Groep groenelementen
	WGL1	Verharde rand van de watergang
	WGL3	Onverharde rand van de watergang
	WKI	Nutskast
	WLI7	Geconstrueerde rand onverharde weg/rijspoor
	WLI8	Borstwering
	WLI10	Muur binnen de wegbaan
	WLI11	Stootband type 'dupuis'
	WLI12	Stootband type 'new jersey'
	WLI13	Stootband type 'veiligheidsband'
	WLI14	Stootband type 'biggetjes'/'varkensruggen'
	WPI1	Paal: verlichting – elektriciteit – telefoon bovenleiding tram, trein of trolley seininstallatie overgang spoorbedding NMBS verkeerslicht – verkeerslicht overhangend verkeerslicht voetganger/fietser filtspaal – divers
km hm	WPI7	Kilometerpaal – Hectometerpaal
	WPI9	Waterslikker : horizontaal – vertikaal
	WPI11	wegsignalisatie verkeersbort algemeen wegsignalisatie-openbaar vervoer-reflectorpaaltje
	WPI12	Paal signalisatie publiciteit
	WPI13	Openbare brievenbus
	WPI14	Wegmonaliet
	WPI15	Openbare vuilnisbak
	WPI16	Fietsstalling (niet overdekt)
	WPI17	Zichtbare straatkap gelijkgronds : water-gas-elektriciteit telefoon-brandkraan-divers
	WPI18	Zichtbare straatkap bovengronds
	WPI19	Particulier deksel
	WPI20	Lichtpunt
	WPI22	Huisaansluiting
	WPI23	Parkeermeter en betaalautomaat
	WPI24	Vlaggenpaal
	WPI31	Openbare straatverlichting aan gevel/muur
	WPI32	Cultuurhistorisch element (puntvormig)
	WPI33	Knipperlicht
"Riolering code"	WRC1	Rioleringscode
	WRI1	Zichtbaar cirkelvormig putdeksel: DWA – RWA eigendom (water)maatschappij verscheidene (geen opschrift, gemengd of DRWA)
	WRI2	Zichtbaar vierkant putdeksel: DWA – RWA eigendom (water)maatschappij verscheidene (geen opschrift, gemengd of DRWA)
	WRV10	Overgang verharding
	WRV11	Rand bedekking
	WRV12	Rand verharding, binnenkant fietspad
	WRV19	Rand verharding
	WRV20	Rand verharding, binnenkant straatgoot
	WRV21	Binnenkant afwateringsrooster
	WSB	Slagboom
	WSM1	Inwendig verlichte signalisatie
	WSM2	Signalisatie- en leidingenportiek
	WSM3	Niet-verplaatsbare zitbank
	WSM4	Tweevoetige mast
	WSP	Scharnierpunt hek/poort
	WSV1	Soort verharding/bedekking: KWS (klassiek asfalt)-open KWS(fluisterasfalt) cementbeton-kassteen andere natuursteen-betonstraatstenen betontegels-steenslag dolomietsteenslag
	WSV10	Soort bodembedekking: onverhard en niet begroeid begroeid, gras – grasdal
	WTO1	Teen verharde talud
	WTO2	Kruin verharde talud
	WTO3	Teen onverharde talud
	WTO4	Kruin onverharde talud
	WTP	Waterput
	WVG	Verkeersgeleider

Water-en Rioolbeheer GRB	GRB	Omschrijving
	KNW20	Bijzondere hydraulische constructie
	KNW21	Steiger
"xxx"	WNM	Naam van de geregistreerde waterloop
	WPB	Peilbuis
	WPI25	Boei of baak
	WPI26	Ladder
	WPI27	Reddingsband
	WRA	Aanlegplaats veerpont
"Rioolpeilcode"	WRC2	Rioolpeilcode
"xxx"	WRC4	Functiecode bijzondere hydraulische constructie
"Rioolpijpcode"	WRC5	Rioolpijpcode
"Waterpeilcode"	WRC6	Waterpeilcode
	WRF	Fender
	WRM1	Peilschaal
	WRM2	Limnigraaf
	WRM3	Debietmeter
	WRO	Oeververharding :
		schanskorven
		steenstorting-prefab elementen
		beton-metselwerk in diverse materialen
		erosiewerend weefsel-gefixeerde steenbestorting
		houtmatten – andere
	WRP1	Rioolpijp (hoofdriolering)
	WRP2	Rioolpijp (aansluiting)
	WRS1	Signalisatiebord scheepvaart elektrisch
	WRS2	Signalisatiebord scheepvaart niet-elektrisch
	WRT	Rioolteogang : normale toegang – rooster – terugslagklep
	WRU	Dukdalf
	WRW1	Kesp
	WRW2	Damplanken
	WRW3	Betuining
	WRW4	Waterlijn
	WRW5	Palen bordage
	WRW6	Waterkeermuur
	WTS	Stroomrichting

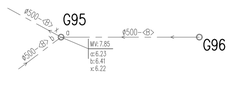

Tussen inspectieput G95 en G96 loopt er een leiding met diameter 500mm en materiaal beton
In inspectieput G95:
1 inkomende buis (a), hoogte BOK: 6.23mTAW
1 inkomende buis (b), hoogte BOK: 6.41mTAW
1 uitgaande buis (x), hoogte BOK: 6.22mTAW
De hoogte van het maaiveld t.h.v. G95: 7.85mTAW

GRB Groen-en Begraafplaatsenbeheer	GRB	Omschrijving
"xxx"	BPF	Functie zone begraafplaats
	BPG1	Gratrand
	BPG2	Rand grafkelder
"xxx"	BPN1	Nummer sectie
	BPN2	Gratnummer
	BPU1	Columbarium
	BPU2	Urnenveld
	BPZ	Groenafvalzone
	PRA	Park- en recreatieattribuut
"xxx"	PRC	Functiecode park- en recreatieattribuut
	WGB	Boombeugel
"xxx"	WGC	Functiecode boom
	WGI4	Individuele struik
	WGI6	Groenzone
"Hoogte haag"	WGI9	Hoogte haag
	WGI10	Kruin van een boom
	WGI11	Leiboom
	WPT	Waterpunt
	WSV11	Soort bedekking: schors-mulsch-rubberen matten of tegels

GRB WEGBEHEER	GRB	Omschrijving
"Tekst vrije hoogte"	THO	Tekst vrije hoogte
	GBA9	Gebouwaanhorigheid type kelderraam
	WDL	Detectielus
	WDR	Wegdekreflector
	WEM1	Puntvormige wegmarkering
	WEM1	fiets – mindervalide
30 30	WEM1	snelheidsbeperking 30 km/u – 50 km/u
	WEM1	parkeerverbod – plaats met veel kinderen
	WEM1	Puntvormige wegmarkering : pijl rechtsaf en linksaf
	WEM1	pijl linksaf type 1
	WEM1	pijl rechtsaf type 1

GRB WEGBEHEER	GRB	Omschrijving
	WEM1	pijl rechtsaf en linksaf, rechtdoor
	WEM1	pijl rechtdoor
	WEM1	pijl rechtdoor en linksaf
	WEM1	pijl rechtdoor en rechtsaf
	WEM1	rijstrookverminderingspijl links
	WEM1	pijl op fietspad – uitroepteken – voorrangsteken
	WEM1	pijl linksaf type 2
	WEM1	pijl rechtsaf type 2
	WEM1	pijl linksaf type 3
	WEM1	pijl rechtsaf type 3
	WEM1	rijstrookverminderingspijl rechts
"xxx"	WEM2	Lijnvormige wegmarkering
"xxx"	WEM3	Vlakvormige wegmarking
	WEM3	Vlakvormige wegmarkering : verkeersgeleiders-verdrijvingsvlakken-zebrapad
	WGS	Geluidsscherm
"xxx"	WIC1	Hoogtecode muren
"xxx"	WKH	Waarde kilometer- en hectometerpaal
"xxx"	WNC	Nutsvoorzieningcode
	WRV22	Kabelgoot/afleggoot
	WSV8	Blindengeleidingstegels
	WVO	Vrije onderdoorgang
	WWB	Weegbrug

GRB Virtuele Grenzen	GRB	Omschrijving
"xxx"	TAB	Puntnummer en tekst grens volgens Atlas der Buurtwegen
"xxx"	TAW1	Puntnummer en tekst grens volgens Atlas der onbevaarbare waterlopen
"xxx"	TAW2	Puntnummer en tekst grens der bevaarbare waterlopen
	TBC	Tabel met coördinaten
"Tekst bouwlijn"	TBL	Tekst bouwlijn
"Hoofdbemating"	TBM1	Hoofdbemating
"Hulpbemating"	TBM2	Hulpbemating
	TBP	Tabel met bochtparameters
"xxx"	TED	Tekst grens erfdienstbaarheid
"xxx"	TEG	Puntnummer en tekst eigendomsgrens
"xxx"	TGG	Tekst gemeentegrens
"xxx"	TGI	Tekst grondinname- en/of -afstoot
"xxx"	TGO	Puntnummer en tekst grens zone grondoverschot
"xxx"	TKG	Kadastrale identificatie
"xxx"	TOI	Puntnummer en tekst grens zone ondergrondse inneming
"xxx"	TOZ	Puntnummer en tekst grens onteigeningszone
"xxx"	TRG	Tekst rijksgrens
"xxx"	TRL1	Puntnummer en tekst indicatieve rooilijn
"xxx"	TRL2	Puntnummer en tekst goedgekeurde rooilijn
	VAB	Grens volgens de Atlas der Buurtwegen
	VAW1	Grens volgens de Atlas der onbevaarbare waterlopen
	VAW2	Grens der bevaarbare waterlopen
	VBL	Bouwlijn
	VED	Grens erfdienstbaarheid
	VEG	Eigendomsgrens
	VGG	Grens gemeente
	VGO	Grens zone grondoverschot
	VKG	Grens Kadastrale afdeling en sectie
	VOD	Kadastrale eigendomsgrens
	VOI	Grens zone ondergrondse inneming
	VOZ	Grens onteigeningszone
	VRG	Rijksgrens
	VRL1	Indicatieve rooilijn
	VRL2	Goedgekeurde rooilijn
	CTG	Cultuurgrens
	EBL1	Compensatie-as
"xxx"	EBL2	Naam cabine
	EBL3	Symbool cabine
"xxx"	EBL5	Constructie
	MKA	Meetkundig referentiepunt van het altimetrische geodetische net
	MKP	Meetkundig referentiepunt van het planimetrische geodetische net
	SBK	Stootblok
"straat"	SNM2	Toegevoegde straatnaam
	SWB	Wisselbediening
"xxx"	TCA	Typecode afsluiting
"xxx"	TVR	Vrije tekst
	WLL	Laad- en losinstallatie
	WPI28	Meteopaal
	WPI29	Kleine windturbine
	WPI30	Regenpijp (afvoerpijp)
	WRB4	Geconstrueerde rand van de rijbaan
	WTB	Transportband

Leidingen openbaar nut

Nutsleidingen volgens Klip Klim

LON	Arcering sleufbreedte
SON	Sondering leiding openbaar nut

ONTWERP TOESTAND

Gegevens grondinnemingen

Nr. inn	X	
B.I.:	X	m2
O.I.:	X	m2
B.E.:	XX.X	m
L.E.:	XXX	m
O.E.	XXX	m2
WERKZ.:	XXX	m2

15	Nummer grondinneming
	Zone tijdelijke erfdienstbaarheid / werkzone
	Grens tijdelijke erfdienstbaarheid / werkzone

Proefboringen

P	OT-UITV-BS	Peilbuis
	OT-UITV-BS	Boring
S	OT-UITV-BS	Sondering
M diepte	OT-UITV-BS	Milieu boring

Ontwerp riolering

	OT-KUWE-AN	Kopmuur of keermuur andere
	OT-KUWE-AQ	Kopmuur of keermuur Aquafin
	OT-WAL01	
	OT-WAL01-AS	As waterloop
	OT-WAL01-DUIKER	
	OT-WAL01-L	Bovenkant waterloop
	OT-WAL01-ONDERKANT	Onderkant waterloop
	OT-WAL01-R	Bovenkant waterloop
	OT-WAL02	
Ontworpen DWA AQUAFIN		
	OT-RIAQ-COLL-GP	DWA-collector
	OT-RIAQ-DIENST-GP	DWA-dienstriolering
	OT-RIAQ-PERS-GP	DWA-persleiding
	OT-RIAQ-OVER-GP	DWA-overstortleiding
	OT-RIAQ-PRIOR-GP	DWA-prioritaire riolering
	OT-RIAQ-KW	DWA-inspectieput
31m-#400-B-5mm/m	OT-TRAQ	Tekst ontworpen leidingen
K1 MV:13.99 o:12.45 x:11.56	OT-PRAQ	Ontwerpeilen riolering
Ontworpen DWA andere		
	OT-RIAN-RIO-GP	DWA-riolering
	OT-RIAN-PERS-GP	DWA-persleiding
	OT-RIAN-KW	DWA-inspectieput
31m-#400-B-5mm/m	OT-TRAN	Tekst ontworpen leidingen
D1 MV:13.99 o:12.45 x:11.56	OT-PRAQ	Ontwerpeilen riolering
Ontworpen RWA Aquafin		
	OT-LOAQ-RIO-GP	RWA-regenwaterleiding
	OT-LOAQ-PERS-GP	RWA-persleiding
	OT-LOAQ-KW	RWA-inspectieput
31m-#400-B-5mm/m	OT-TELO-AQ	Tekst ontworpen RWA-leidingen waterlopen
R1 MV:13.99 o:12.45 x:11.56	OT-PELO-AQ	Ontwerpeilen riolering
Ontworpen RWA Andere		
	OT-LOAN-RIO-GP	RWA-regenwaterleiding
	OT-LOAN-PERS-GP	RWA-persleiding
	OT-LOAN-KW	RWA-inspectieput
31m-#400-B-5mm/m	OT-TELO-AN	Tekst ontworpen RWA-leidingen waterlopen
R1 MV:13.99 o:12.45 x:11.56	OT-PELO-AN	Ontwerpeilen riolering

Symbool inspectie put

	geprefabriceerde inspectieput
	ter plaatse gestorte inspectieput
	inspectieput in metselwerk
	geprefabriceerde verdoken inspectieput
	ter plaatse gestorte verdoken inspectieput
	verdoken inspectieput in metselwerk

Ontwerp wegenis

	OT-AFSL
	OT-AFSL-TEKST
	OT-GEBO1
	OT-GEBO2
	OT-WEG1
	OT-WEG1-ASWEG
	OT-WEG1-BELLNING
	OT-WEG1-KOLK
	OT-WEG1-MEUBILAIR
	OT-WEG1-ONTWERP
	OT-WEG1-PODODACTIELE-TEGELS
	OT-WEG1-SIGNALISATIE
	OT-WEG1-TEKST
	OT-WEG1-UITRUSTING
	OT-WEG1-VERLICHTING
	Mindervalide symbool (beliijning)
	Mindervalide symbool (tegel)
	OT-WEG1-UITRUSTING
	Bank
	Paaltje

Ontwerp wegenis arceringen

	OT-WEG2-BETON-ROOD
	OT-WEG2-BETON
	OT-WEG2-PRINTBETON
	OT-WEG2-BETON-VOETPAD
	OT-WEG2-BETON-UITGEWASSEN
	OT-WEG2-BSS-GRUS-RIJWEG
	OT-WEG2-BSS-GRUS-VOETPAD
	OT-WEG2-BSS-ROOD
	OT-WEG2-BSS-ZWART
	OT-WEG2-BSS-WATERDOORLATEND
	OT-WEG2-DOLOMIET
	OT-WEG2-GROENZONE
	OT-WEG2-GRASDALLEN-PVC
	OT-WEG2-GRASDALLEN-BETON
	OT-WEG2-KASSEI
	OT-WEG2-KLEIKLINKERS
	OT-WEG2-KWS
	OT-WEG2-KWS-ROOD
	OT-WEG2-OPRIT
	OT-WEG2-STEENSLAG
	OT-WEG2-TOPLAAG-FREZEN
	OT-WEG2-WALO

Ontwerp beplanting

	OT-BEPL-BODEMBEDEKKER
	OT-BEPL-BOMEN-PLAN-BEPL
	OT-BEPL-BOMEN-PLAN-WEG
	OT-BEPL-BOMEN-TE-BEHOUDEN
×	OT-BEPL-BOMEN-TE-ROOIEN
	OT-BEPL-GRAS
	OT-BEPL-GRASDALS
	OT-BEPL-HEESTERS
	OT-BEPL-LEGENDE
	OT-BEPL-LIJNVORMIG
	OT-BEPL-OEVERBEPLANTING
	OT-BEPL-SIERGRASSEN
	OT-BEPL-TEKST-BEPLANTING
	OT-BEPL-VASTE-PLANTEN

TALBOOM
Part of Sweco

opdrachtgever

Gemeente Evergem
Fortune De Kokerlaan 11
9940 Evergem
Tel: 09/216.05.00
Fax: 09/253.74.89

Danny Coene
de gemeentesecretaris

Joeri De Maertelaere
de burgemeester

project

WEGENIS- EN RIOLERINGSWERKEN
IN DAASDONK

LEGENDE

projectverantwoordelijke	FS
schaal	n.v.t.
planoppervlakte	0.50m²
projectnr	TS01051
plannummer	**3-1**

Index	Datum	Wijzigingen
01	17/10/2017	Voorontwerp
02	20/12/2019	Voorontwerp afk. PS Wittemoer
03		
04		
05		
06		
07		
08		
09		
10		
11		
12		
13		
14		
15		

Studiebureau Talboom NV
A. Meersmansdreef 1
BE-2870 Puurs-Sint-Amands

tel. +32 3 889 12 12
fax +32 3 889 64 68
email studiebureau@talboom.be
www.talboom.be

bank ING 320-0667967-95
iban BE76 3200 6679 6795
bic BBRUBEBB
btw BE 0441.476.692

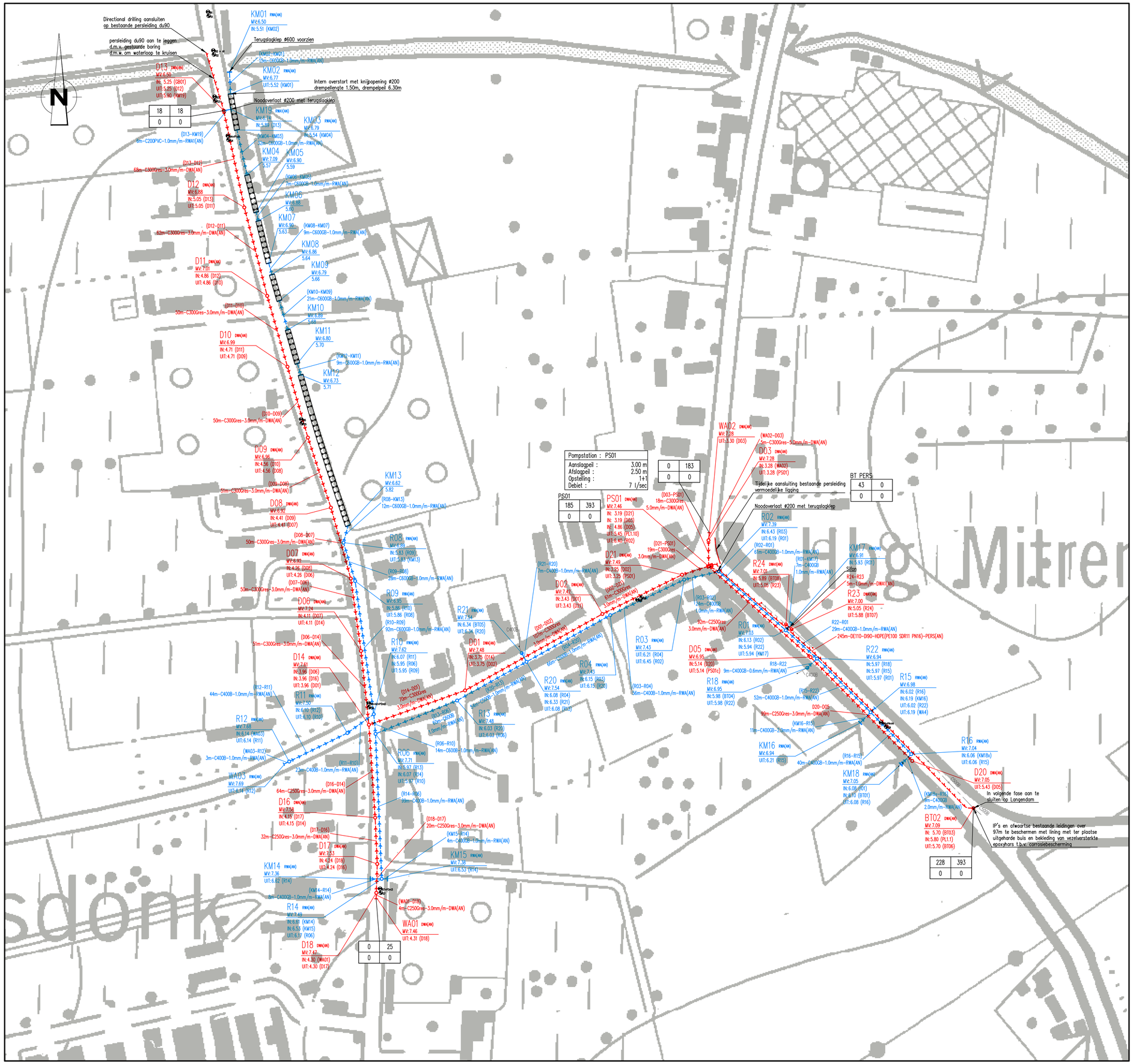

TALBOOM
Part of Sweco

opdrachtgever

Gemeente Evergem
Fortune De Kokerlaan 11
9940 Evergem
Tel: 09/216.05.00
Fax: 09/253.74.89

Danny Coene
de gemeentesecretaris

Joeri De Maertelaere
de burgemeester

project

WEGENIS- EN RIOLERINGSWERKEN
IN DAASDONK

Schema TRP

projectverantwoordelijke	FS
schaal	1/1250
planoppervlakte	0.50m²
projectnr	T501051

plannummer **Bijlage 4**

Index	Datum	Wijzigingen
01	17/10/2017	Voorontwerp
02	20/12/2019	Voorontwerp afk. PS Wittemoer
03		
04		
05		
06		
07		
08		
09		
10		
11		
12		
13		
14		
15		

Studiebureau Talboom NV
A. Meersmansdreef 1
BE-2870 Puurs-Sint-Amands

tel. +32 3 889 12 12
fax +32 3 889 64 68
email studiebureau@talboom.be
www.talboom.be

bank ING 320-0667967-95
iban BE76 3200 6679 6795
bic BBRUBEBB
btw BE 0441.476.692