BOUWPLAATS	BOUWHEER
Eernegem - Stationsstraat 80-82 *Ichtegem - Afdeling 2 - Sectie B* *kad. percelen nrs. 1416R & 1416T* *en deel van kad. percelen nrs. 1409D & 1419N*	*Residentie Vastgoed bv* *Marktstraat 20* *8460 Oudenburg*
EIGEN PLANREFERENTIE *01 - Bestaande toestand*	**PLANNAAM** *VA_VP_B_EernegemStationsstraat80-82*
PLANDATUM *03.04.2020*	**WIJZIGINGEN**

Landmeetkantoor Decoster bv
DECOSTER NICO, *zaakvoerder*
Elisabethlaan 17 - 8820 Torhout
Tel. 050/73.66.10 - 0476/42.65.51
e-mail: info@landmeterdecoster.be
www.landmeterdecoster.be

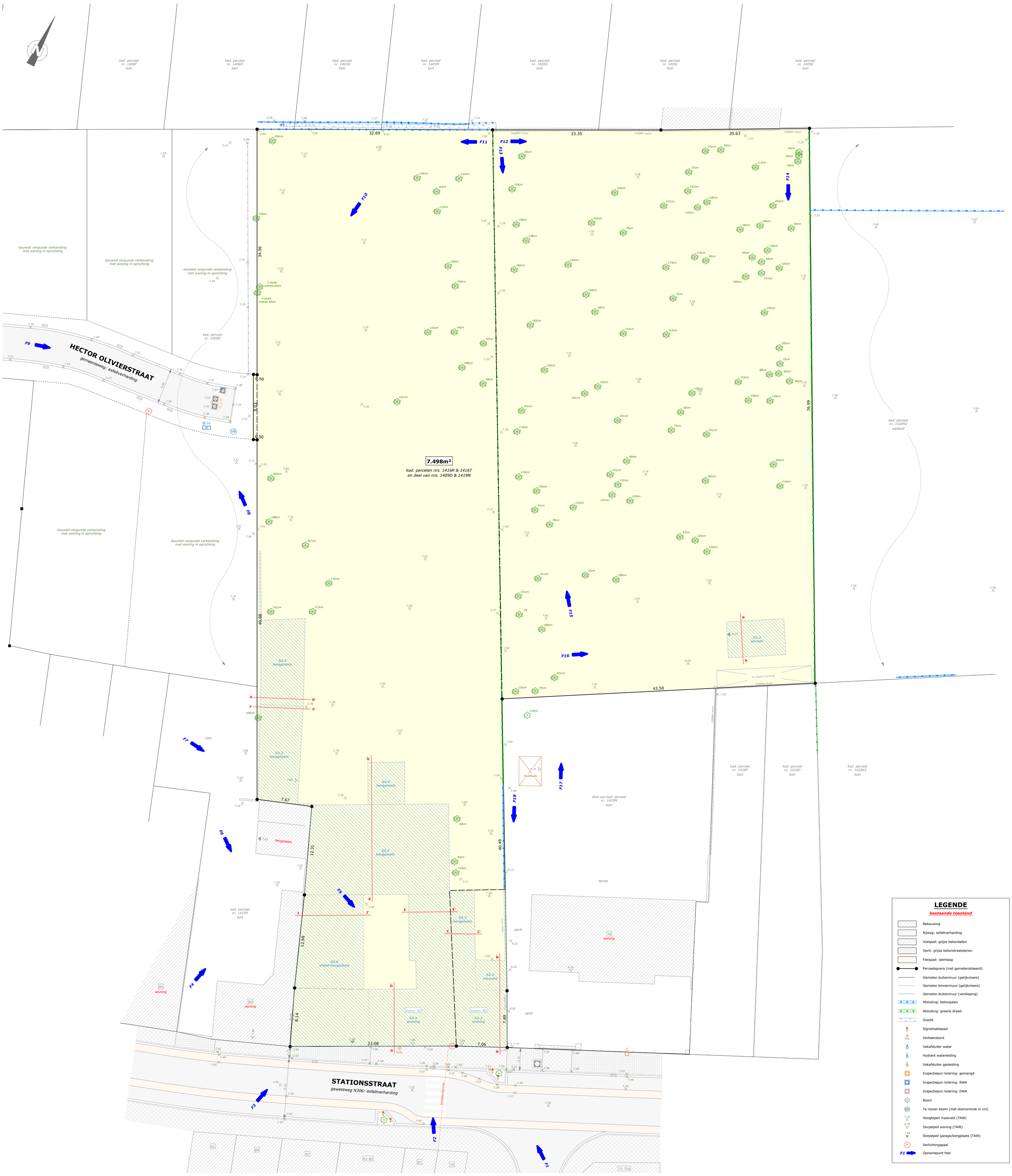

LEGENDE

bestaande toestand

- Bebouwing
- Rijweg: asfaltverharding
- Voetpad: grijze betondallen
- Oprit: grijze betonstraatstenen
- Fietspad: slemlaag
- Perceelsgrens (niet gematerialiseerd)
- Gemeten buitenmuur (gelijkvloers)
- Gemeten binnenmuur (gelijkvloers)
- Gemeten buitenmuur (verdieping)
- Afsluiting: betonpalen
- Afsluiting: groene draad
- Gracht
- Signalisatiepaal
- Verkeersbord
- Vakafsluiter water
- Hydrant waterleiding
- Vakafsluiter gasleiding
- Inspectieput riolering: gemengd
- Inspectieput riolering: RWA
- Inspectieput riolering: DWA
- Boom
- Te rooien boom (met stamomtrek in cm)
- Hoogtepeil maaiveld (TAW)
- Dorpelpeil woning (TAW)
- Dorpelpeil garage/bergplaats (TAW)
- Verlichtingspaal
- Opnamepunt foto

GABARIT STATIONSSTRAAT 84

alle hoogtepeilen zijn TAW gerefereerd

schaal: 1/250

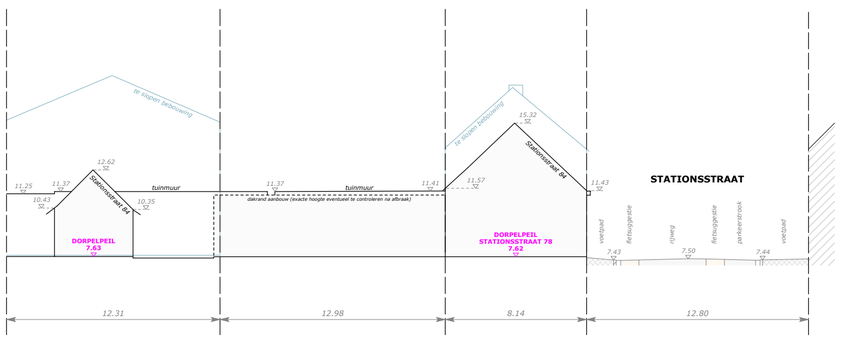

GABARIT TE SLOPEN BEBOUWING

alle hoogtepeilen zijn TAW gerefereerd

schaal: 1/250

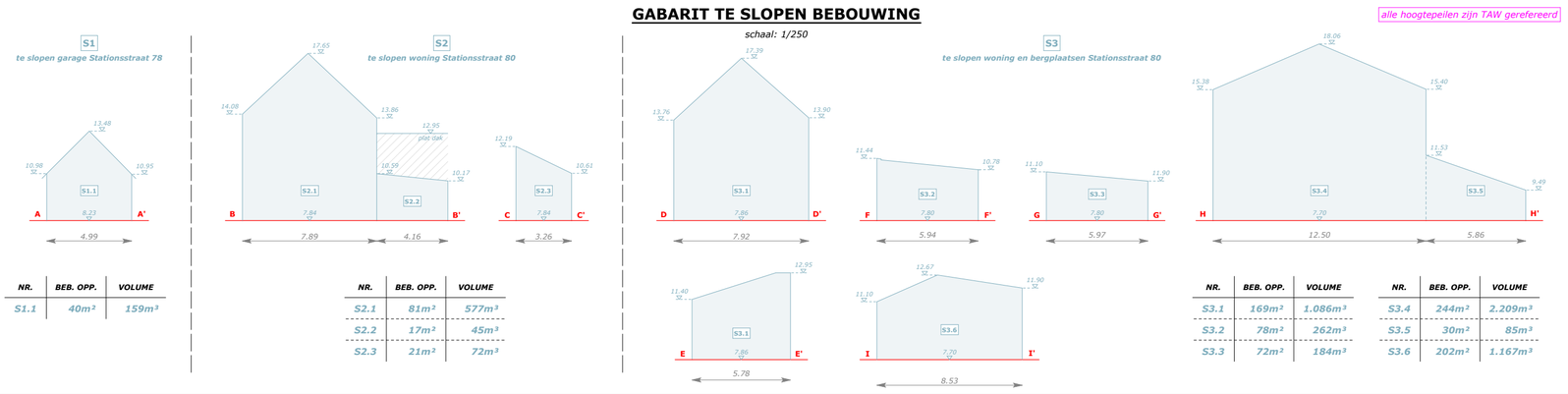

NR.	BEB. OPP.	VOLUME
S1.1	40m²	159m³

NR.	BEB. OPP.	VOLUME
S2.1	81m²	577m³
S2.2	17m²	45m³
S2.3	21m²	72m³

NR.	BEB. OPP.	VOLUME
S3.1	169m²	1.086m³
S3.2	78m²	262m³
S3.3	72m²	184m³

NR.	BEB. OPP.	VOLUME
S3.4	244m²	2.209m³
S3.5	30m²	85m³
S3.6	202m²	1.167m³