

Ruilverkaveling
Willebringen

SPORENPLAN: **Site Meer**
 Waarderend Archeologisch onderzoek op drie Gallo-Romeinse Sites binnen het Ruilverkavelingsproject WILLEBRINGEN:

- Site Mellenberg
- Site Meer
- Site Wiederveld

Vergunning nr.: 2013/344

Plannr.: 2 Meer

Datum planopmaak : juni 2016 Datum opmeting : 10-11-12/2013

| Legende | |
|---------------------|-----------------------------|
| Natuurlijk spoor | Sondering |
| Archeologisch spoor | Colluvium |
| Onbepaald spoor | Profielput |
| Recent spoor | Diepte kalkrijke löss in cm |
| Löss in sleuf | Gebouw |
| Löss ondiep | Nr |
| | 001 |
| | Spoot-nummer |
| | KV |
| | Kijkvenster |
| | Kadastrale perceelsgrenzen |
| | Coupe spoor/profiel |
| | geselecteerde zones |
| | Geofysisch onderzoek |
| | Hoogte T.A.W. |
| | 92.153 |
| | Grens metaaldetectie survey |
| | Concentratie spijkers |

Plan opgemaakt voor de Vlaamse Landmaatschappij, Regio Oost

Vlaamse overheid

Diestsepoort 6 bus 74
 3000 Leuven
 016 31 17 00

Archeologie:
 David Depraetere
 Archeoloog (dr.) voor de Vlaamse Landmaatschappij

Opmetingen en layout:
 Jan De Graef
 Topograaf voor de Vlaamse Landmaatschappij

Percelen gelegen te :
 Hoegaarden 2-de Afdeling Meldert Sectie C
 Percelen: 151-152-153-155a-154a-157c-156a-157c-158a-160m-161d
 Percelen: 160v-160t-160n-159-160p

Planimetrie: Lambert 72 Altimetrie: T.A.W.

LEGENDE INPLANTINGSPLAN BA_WB MEER_I_N_nieuwe toestand

| | |
|--|---|
| | projectgrens |
| | locatie en kijkrichting foto's |
| | kadastraal perceelsnummer |
| | GRB - perceelsgrens |
| | hoogtelijn, bestaande toestand |
| | bovenkant talud, bestaand |
| | onderkant talud, bestaand |
| | gracht, bestaand |
| | hoogtepunt opmetingsplan, bestaand |
| | hoogtepunt bestaand |
| | hoogtepunt nieuw |
| | asfalt rijweg, bestaand |
| | beton rijweg, bestaand |
| | kassei rijweg, bestaand |
| | afgraven bovenste laag teelaarde: - 20cm |
| | af te graven - 35cm |
| | af te graven - 7cm |
| | 30cm teelaarde afgraven + 10cm grond uitgraven |
| | 30cm teelaarde af te graven + 20cm grond uitgraven |
| | te ontzoden terrein (terreinwerken) |
| | betonpad, okerkleurig |
| | schraal beton |
| | gewapend gazon |
| | boordsteen type ID1 |
| | infopaneel |
| | akkerpalen |
| | fietsbeugels |
| | talud |
| | snedelijijn |
| | intensief beheerd grasveld (bovenste 7cm wordt verstevigd met grind) |
| | extensief beheerd grasveld |
| | bestaande boom (indicatief ingetekend, alle bestaande bomen blijven behouden) |
| | bestaand bosgoed |
| | nieuw aan te planten boom: Juglans regia, 20/25 |
| | aan te planten bosgoed |

LEGENDE TERREINPROFIELEN BA_WB MEER_T

| | |
|--|------------------------|
| | projectgrens |
| | af te graven teelaarde |
| | op te hogen |
| | hoogtepunt bestaand |
| | hoogtepunt nieuw |

LEGENDE GRONDPLAN TERREIN BESTAAND MAAVELD

| | |
|--|---|
| | projectgrens |
| | kadastraal perceelsnummer |
| | GRB - perceelsgrens |
| | hoogtepunt bestaand |
| | snedelijijn |
| | afgraven bovenste laag teelaarde: - 20cm |
| | af te graven - 35cm |
| | af te graven - 7cm |
| | 30cm teelaarde afgraven + 10cm grond uitgraven |
| | 30cm teelaarde af te graven + 20cm grond uitgraven |
| | te ontzoden terrein (terreinwerken) |
| | bestaande boom (indicatief ingetekend, alle bestaande bomen blijven behouden) |
| | bestaand bosgoed |

BA_WB MEER TERREIN_P_B_1_bestaand maaiveld

LEGENDE GRONDPLAN VERHARDING NIEUW MAAVELD

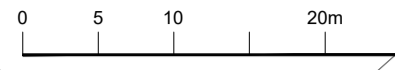
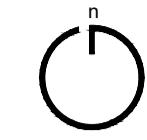
| | |
|--|---|
| | projectgrens |
| | kadastraal perceelsnummer |
| | GRB - perceelsgrens |
| | hoogtepunt bestaand |
| | hoogtepunt nieuw |
| | betonpad, okerkleurig |
| | gewapend gazon |
| | boordsteen type ID1 |
| | infopaneel |
| | akkerpalen |
| | fietsbeugels |
| | extensief beheerd grasveld |
| | bestaande boom (indicatief ingetekend, alle bestaande bomen blijven behouden) |
| | bestaand bosgoed |
| | nieuw aan te planten boom: Juglans regia, 20/25 |
| | aan te planten bosgoed |
| | snedelijijn |

BA_WB MEER VERHARDING_P_N_1_nieuw maaiveld

LEGENDE GRONDPLAN TERREIN NIEUW MAAVELD

BA_WB MEER TERREIN_P_N_1_nieuw maaiveld

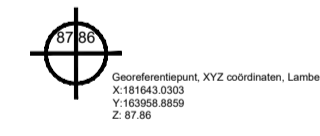
| | |
|--|---|
| | projectgrens |
| | kadastraal perceelsnummer |
| | GRB - perceelsgrens |
| | hoogtepunt bestaand |
| | hoogtepunt nieuw |
| | betonpad, okerkleurig |
| | gewapend gazon |
| | boordsteen type ID1 |
| | infopaneel |
| | akkerpalen |
| | fietsbeugels |
| | extensief beheerd grasveld |
| | bestaande boom (indicatief ingetekend, alle bestaande bomen blijven behouden) |
| | bestaand bosgoed |
| | nieuw aan te planten boom: Juglans regia, 20/25 |
| | aan te planten bosgoed |
| | snedelijijn |

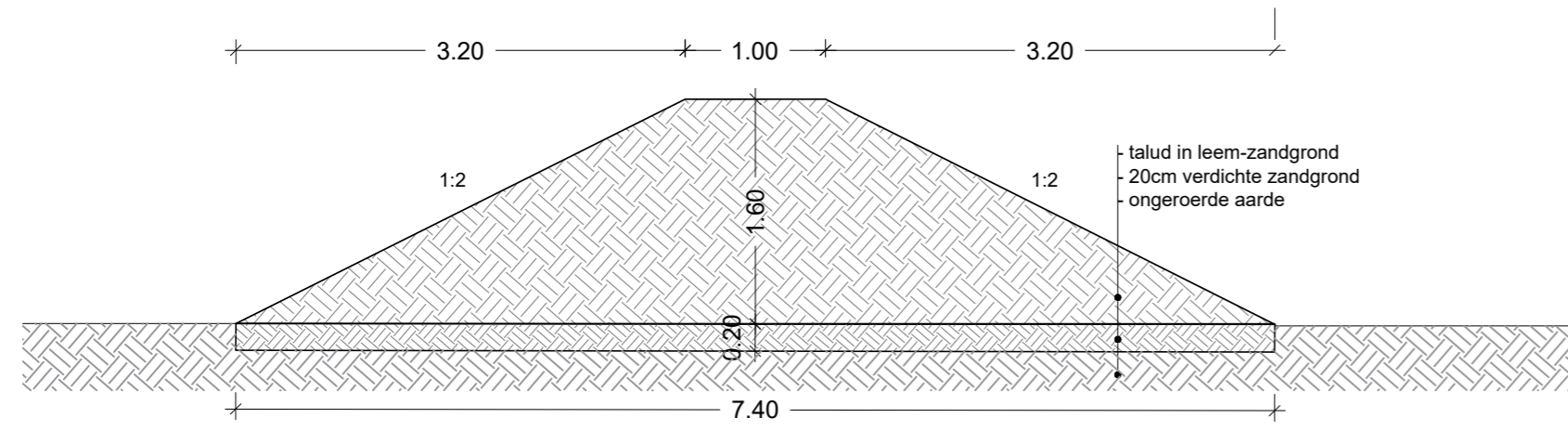
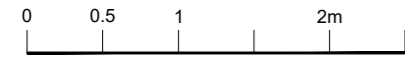


vergunningaanvraag
terrein aanleg en aanleg
verharding

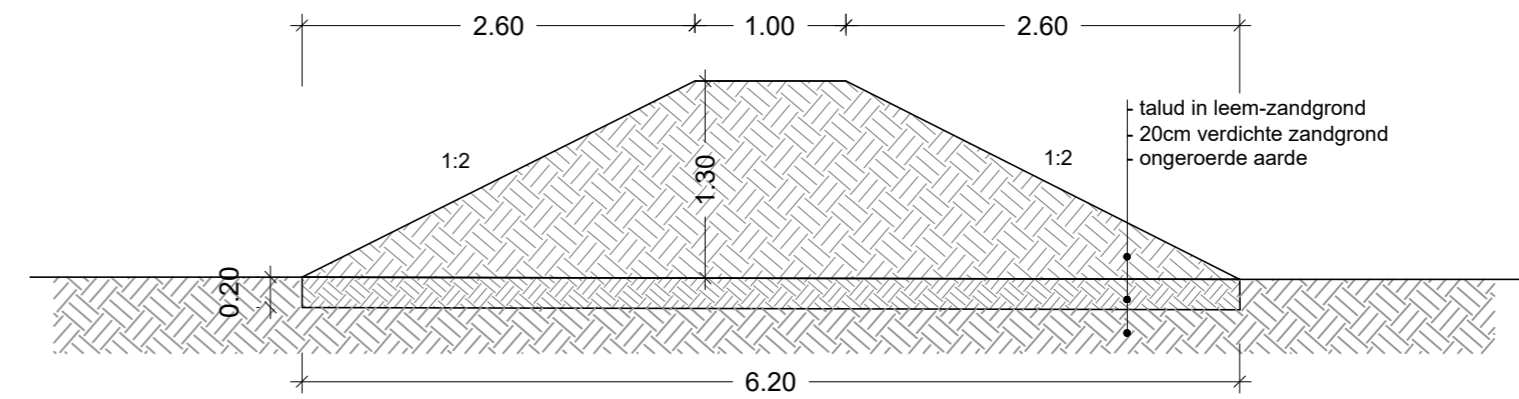
10
private woning

8
private woning

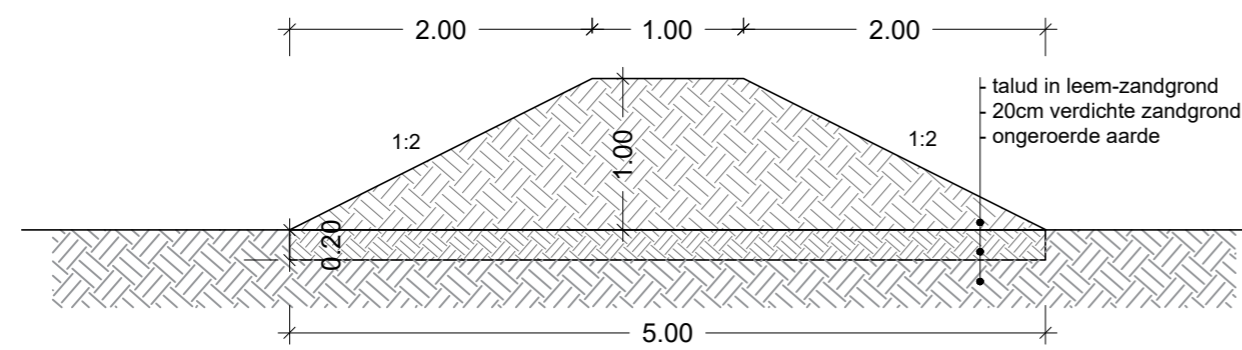




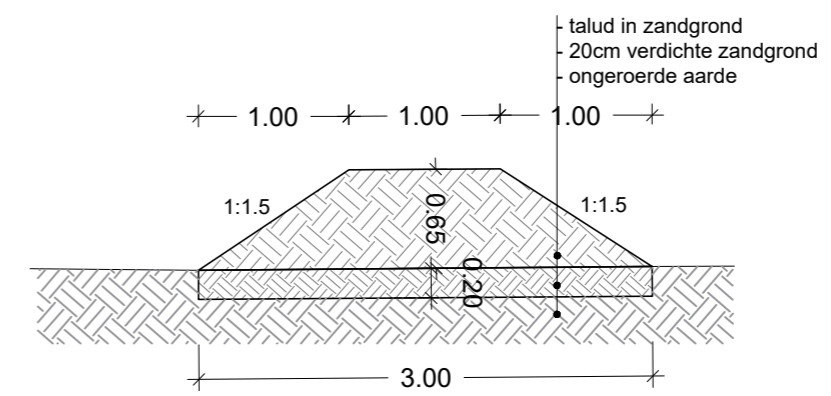
talud 1.6m



talud 1.3m



talud 1m



talud 0.65m

