

Boring: 2020D127_2

Kop algemeen: Projectcode: 2020D127, Boornummer: 2, Beschrijver(s): PP, Datum: 07-04-2020, Doel boring: landschappelijk booronderzoek, Weersomstandigheden: half bewolkt, Landgebruik: braak, Boortechniek: handboring, Einddiepte boring in cm: 180

Coördinaten: X-coördinaat in meters: 155952.381, Y-coördinaat in meters: 191592.076, Precisie coördinaat: 1 cm, Coördinaatsysteem / epsg: Lambert 1972 (BE), Hoogte maaiveld in meters: 9.56, Precisie hoogte: 1 cm, Referentievlak hoogte: Tweede Algemene Waterpas, Bepalingsmethode maaiveldhoogte: GPS, Provincie: Antwerpen, Gemeente: Mechelen

Plaats: Uitvoerder: BAAC Vlaanderen

Kop opmerking: Opmerking: GWT niet bereikt; twee keer verplaatst (de boorkop stuitte op puin op 20 cm).



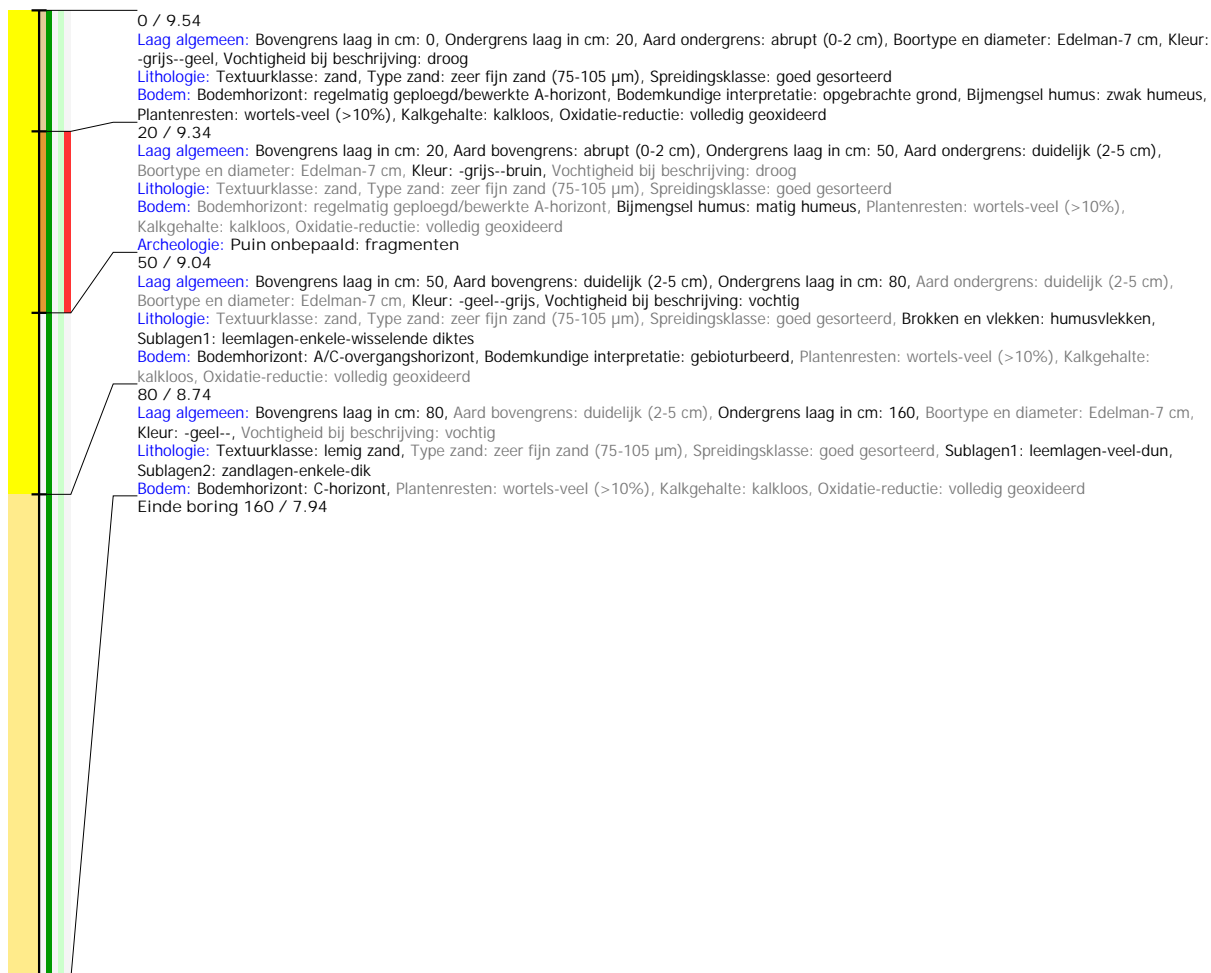
Boring: 2020D127_3

Kop algemeen: Projectcode: 2020D127, Boornummer: 3, Beschrijver(s): PP, Datum: 07-04-2020, Doel boring: landschappelijk booronderzoek, Weersomstandigheden: half bewolkt, Landgebruik: braak, Boortechniek: handboring, Einddiepte boring in cm: 160

Coördinaten: X-coördinaat in meters: 155991.258, Y-coördinaat in meters: 191573.652, Precisie coördinaat: 1 cm, Coördinaatsysteem / epsg: Lambert 1972 (BE), Hoogte maaiveld in meters: 9.54, Precisie hoogte: 1 cm, Referentievlak hoogte: Tweede Algemene Waterpas, Bepalingsmethode maaiveldhoogte: GPS, Provincie: Antwerpen, Gemeente: Mechelen

Plaats: Uitvoerder: BAAC Vlaanderen

Kop opmerking: Opmerking: GWT niet bereikt



Boring: 2020D127_4

Kop algemeen: Projectcode: 2020D127, Boornummer: 4, Beschrijver(s): PP, Datum: 07-04-2020, Doel boring: landschappelijk booronderzoek, Weersomstandigheden: half bewolkt, Landgebruik: braak, Boortechniek: handboring, Einddiepte boring in cm: 180, Grondwaterstand: 140

Coördinaten: X-coördinaat in meters: 156036.848, Y-coördinaat in meters: 191551.638, Precisie coördinaat: 1 cm, Coördinaatsysteem / epsg: Lambert 1972 (BE), Hoogte maaiveld in meters: 9.72, Precisie hoogte: 1 cm, Referentievlak hoogte: Tweede Algemene Waterpas, Bepalingsmethode maaiveldhoogte: GPS, Provincie: Antwerpen, Gemeente: Mechelen

Plaats: Uitvoerder: BAAC Vlaanderen

Kop opmerking: Boorkop stuikt opverharding op 50 cm tijdens de eerste poging, 2 m verplaatst.



Boring: 2020D127_5

Kop algemeen: Projectcode: 2020D127, Boornummer: 5, Beschrijver(s): PP, Datum: 07-04-2020, Doel boring: landschappelijk booronderzoek, Weersomstandigheden: half bewolkt, Landgebruik: braak, Boortechniek: handboring, Einddiepte boring in cm: 170, Grondwaterstand: 120

Coördinaten: X-coördinaat in meters: 156004.58, Y-coördinaat in meters: 191530.982, Precisie coördinaat: 1 cm, Coördinaatsysteem / epsg: Lambert 1972 (BE), Hoogte maaiveld in meters: 9.66, Precisie hoogte: 1 cm, Referentievlak hoogte: Tweede Algemene Waterpas, Bepalingsmethode maaiveldhoogte: GPS, Provincie: Antwerpen, Gemeente: Mechelen

Plaats: Uitvoerder: BAAC Vlaanderen

Kop opmerking: Boorkop stuikt opverharding op 50 cm tijdens de eerste poging, 2,5 m verplaatst.



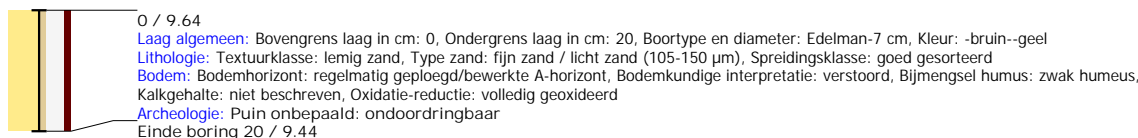
Boring: 2020D127_6

Kop algemeen: Projectcode: 2020D127, Boornummer: 6, Beschrijver(s): PP, Datum: 07-04-2020, Doel boring: controle boringen, Weersomstandigheden: half bewolkt, Landgebruik: braak, Boortechniek: handboring, Einddiepte boring in cm: 20

Coördinaten: X-coördinaat in meters: 155986.948, Y-coördinaat in meters: 191546.784, Precisie coördinaat: 1 cm, Coördinaatsysteem / epsg: Lambert 1972 (BE), Hoogte maaiveld in meters: 9.64, Precisie hoogte: 1 cm, Referentievlak hoogte: Tweede Algemene Waterpas, Bepalingsmethode maaiveldhoogte: GPS, Provincie: Antwerpen, Gemeente: Mechelen

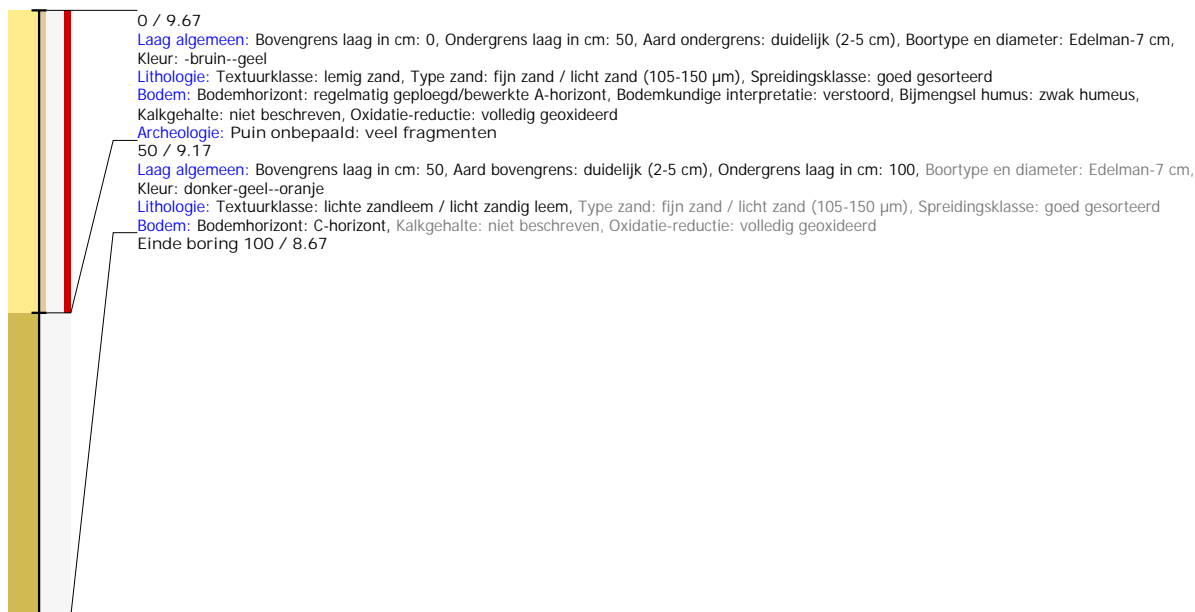
Plaats: Uitvoerder: BAAC Vlaanderen

Kop opmerking: Opmerking: GWT niet bereikt



Boring: 2020D127_7

Kop algemeen: Projectcode: 2020D127, Boornummer: 7, Beschrijver(s): PP, Datum: 07-04-2020, Doel boring: controle boringen, Weersomstandigheden: half bewolkt, Landgebruik: braak, Boortechniek: handboring, Einddiepte boring in cm: 100
Coördinaten: X-coördinaat in meters: 155975.488, Y-coördinaat in meters: 191558.456, Precisie coördinaat: 1 cm, Coördinaatsysteem / epsg: Lambert 1972 (BE), Hoogte maaiveld in meters: 9.67, Precisie hoogte: 1 cm, Referentievlak hoogte: Tweede Algemene Waterpas, Bepalingsmethode maaiveldhoogte: GPS, Provincie: Antwerpen, Gemeente: Mechelen
Plaats: Uitvoerder: BAAC Vlaanderen
Kop opmerking: Opmerking: GWT niet bereikt; eerste poging ondoordringbaar vanaf 20 cm, 2 m verplaatst



Boring: 2020D127_8

Kop algemeen: Projectcode: 2020D127, Boornummer: 8, Beschrijver(s): PP, Datum: 07-04-2020, Doel boring: controle boringen, Weersomstandigheden: half bewolkt, Landgebruik: braak, Boortechniek: handboring, Einddiepte boring in cm: 100
Coördinaten: X-coördinaat in meters: 155983.552, Y-coördinaat in meters: 191596.656, Precisie coördinaat: 1 cm, Coördinaatsysteem / epsg: Lambert 1972 (BE), Hoogte maaiveld in meters: 9.69, Precisie hoogte: 1 cm, Referentievlak hoogte: Tweede Algemene Waterpas, Bepalingsmethode maaiveldhoogte: GPS, Provincie: Antwerpen, Gemeente: Mechelen
Plaats: Uitvoerder: BAAC Vlaanderen
Kop opmerking: Opmerking: GWT niet bereikt

