Archeologienota: Het archeologisch bureauonderzoek aan de Klijtberg te Vichte

Annelies De Raymaeker

Kessel-Lo, 2016
Studiebureau Archeologie bvba

Archeologienota: Het archeologisch bureauonderzoek aan de Klijtberg te Vichte

Annelies De Raymaeker

Kessel-Lo, 2016
Studiebureau Archeologie bvba

Colofon

Archeologienota: Het archeologisch bureauonderzoek aan de Klijtberg te Vichte

Initiatiefnemer:	Matexi Projects NV
Projectleiding:	Maarten Smeets
Erkend archeoloog:	Annelies De Raymaeker
Auteurs:	Annelies De Raymaeker
Foto's en tekeningen:	Studiebureau Archeologie bvba (tenzij anders vermeld)

Op alle teksten, foto's en tekeningen geldt een auteursrecht. Zonder voorafgaandelijke schriftelijke toestemming van Studiebureau Archeologie bvba mag niets uit deze uitgave worden vermenigvuldigd, bewerkt en/of openbaar gemaakt, hetzij door middel van webpublicatie, druk, fotokopie, microfilm of op welke andere wijze ook.

Studiebureau Archeologie bvba
Jozef Wautersstraat 6
3010 Kessel-Lo
www.studiebureau-archeologie.be
info@studiebureau-archeologie.be
tel: 0474/58.77.85
fax: 016/77.05.41

©2016, Studiebureau Archeologie bvba

Inhoudstafel

Inhoudstafel p. 1

Hoofdstuk 1 Bureauonderzoek p. 3
1.1 Beschrijvend gedeelte p. 3
1.1.1 Administratieve gegevens p. 3
1.1.2 Archeologische voorkennis p. 4
1.1.3 Onderzoeksopdracht p. 5
1.1.4 Beschrijving van de geplande werken p. 6
1.1.5 Werkwijze p. 10
1.2 Assessmentrapport p. 11
1.2.1 Landschappelijke ligging van het projectgebied p. 11
1.2.2 Historische beschrijving van het projectgebied p. 16
1.2.3 Archeologisch kader van het projectgebied p. 24
1.2.4 Datering en interpretatie van het onderzochte gebied p. 25
1.2.5 Synthese p. 26
1.2.6 Samenvatting gericht op een gespecialiseerd publiek p. 26
1.2.7 Samenvatting gericht op een niet gespecialiseerd publiek p. 27

Hoofdstuk 2 Programma van maatregelen p. 29
2.1 Administratieve gegevens p. 29
2.2 Gemotiveerd advies p. 29
2.3 Programma van maatregelen voor uitgesteld onderzoek p. 32
2.3.1 Vraagstelling en onderzoeksdoelen p. 33
2.3.2 Onderzoeksstrategie, methode en technieken p. 33

Bibliografie p. 35

Bijlagen p. 37

Hoofdstuk 1 Bureauonderzoek

1.1 Beschrijvend gedeelte

1.1.1 Administratieve gegevens

Projectcode:	2016L212
Erkend archeoloog:	Annelies De Raymaeker, OE/ERK/Archeoloog/2016/00148 Studiebureau Archeologie bvba, OE/ERK/Archeoloog/2015/00002
Locatie:	Anzegem, Vichte, Klijtberg (fig. 1.1 en 1.2) *Bounding box:* punt 1: x: 82704; y: 169309 punt 2: x: 82915; y: 169542 Anzegem, Afd. 3, Sectie C, percelen 1A, 2B en 5P Anzegem, Afd. 6, Sectie B, percelen 175D, 176D, 178C, 179C, 177^{E} en 83H (fig. 1.3)
Periode uitvoering:	12 – 16 december 2016
Relevante termen:	Bureauonderzoek, zandleemstreek, buitengebied
Verstoorde zones:	Geen

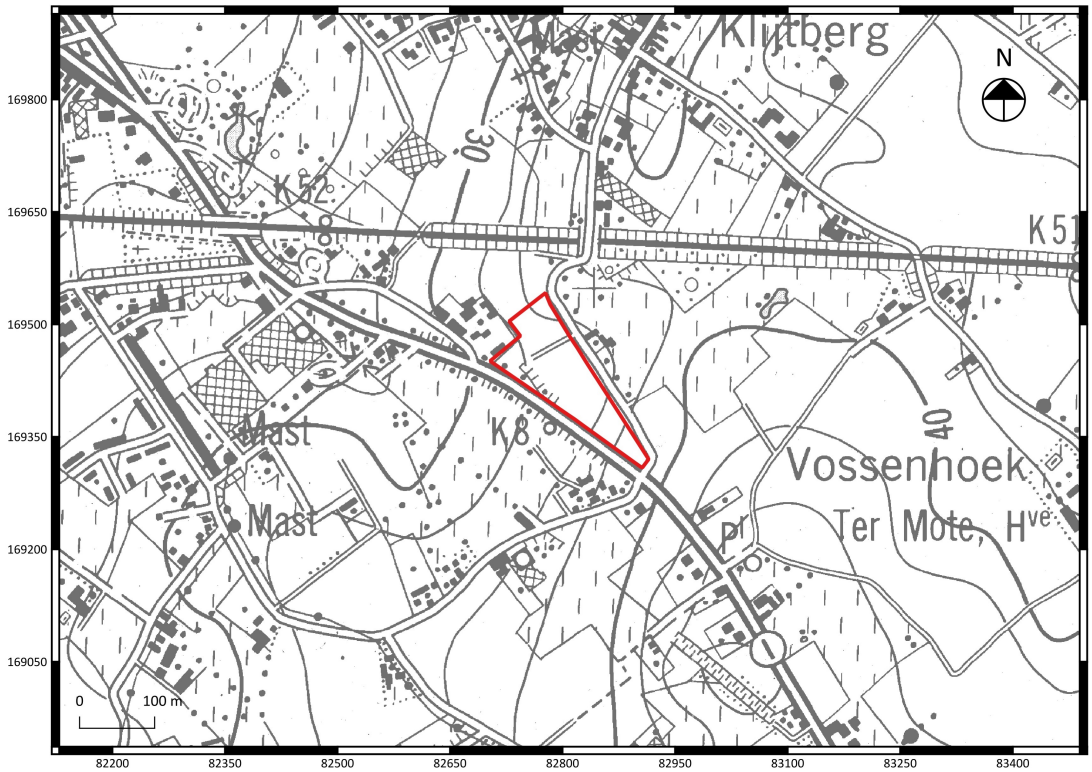

Fig. 1.1: Uittreksel van de topografische kaart met situering van het projectgebied (©Databank Ondergrond Vlaanderen).

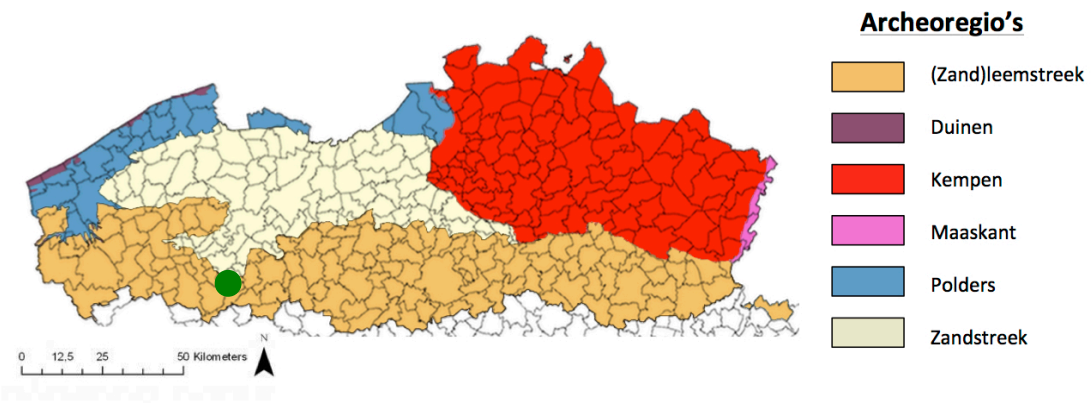

Fig. 1.2: Situering van het projectgebied binnen de verschillende Vlaamse archeoregio's[1].

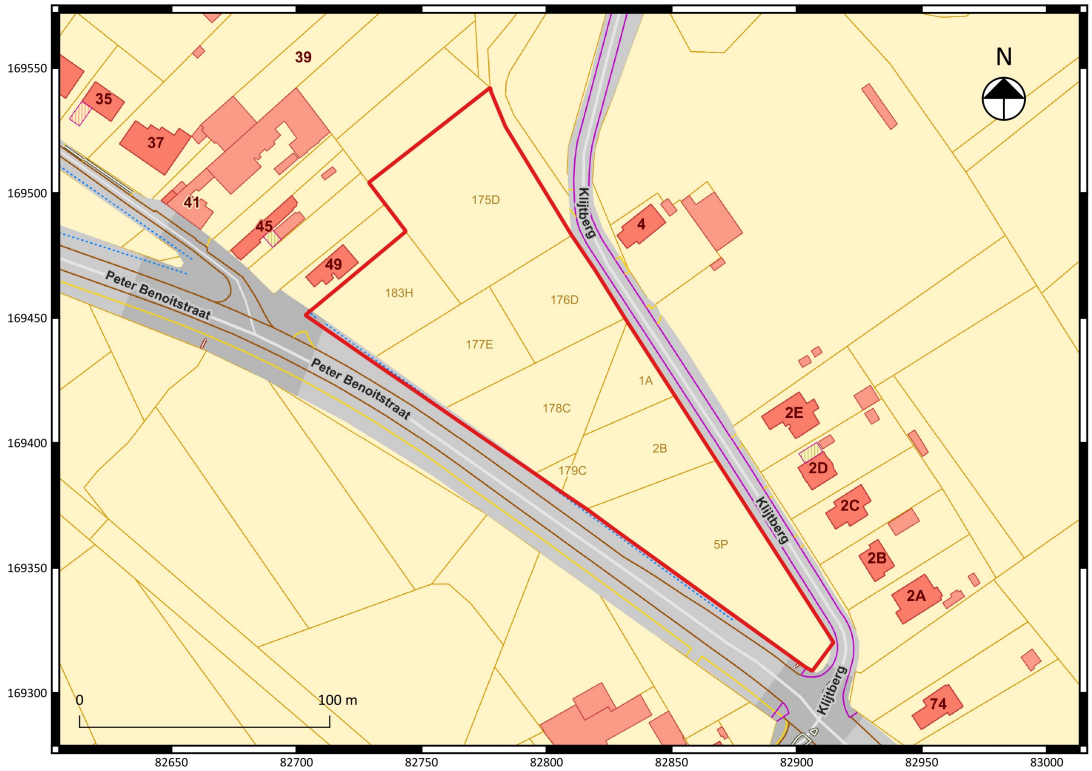

Fig. 1.3: Uittreksel van het kadasterplan met situering van het projectgebied (©CADGIS).

1.1.2 Archeologische voorkennis

Geen.

[1] https://onderzoeksbalans.onroerenderfgoed.be/onderzoeksbalans/archeologie

1.1.3 Onderzoeksopdracht

Het archeologisch vooronderzoek beoogt vast te stellen of er een archeologische site aanwezig is op een terrein, wat de karakteristieken en de bewaringstoestand van deze site zijn, wat haar relatie is met het landschap, welke waarde ze heeft, en hoe ermee moet omgegaan worden in het kader van bodemingrepen.
De Code Goede Praktijk draagt een aantal mogelijke fasen aan, opgedeeld in prospectie zonder ingreep in de bodem (bureaustudie, landschappelijk bodemonderzoek, geofysisch onderzoek, veldkartering) en prospectie met ingreep in de bodem (verkennend archeologisch booronderzoek, waarderend archeologisch booronderzoek, proefsleuven en proefputten, proefputten in functie van steentijd artefactensites). Na voltooiing van elke fase in het vooronderzoek wordt afgewogen of verder vooronderzoek noodzakelijk is en wat de aard van dat vooronderzoek is. Na iedere fase in het vooronderzoek volgt verder vooronderzoek, zonder ingreep in de bodem of met ingreep in de bodem, indien op basis van de reeds uitgevoerde fase(s) van het vooronderzoek onvoldoende informatie gegenereerd is om:

- de hoogstwaarschijnlijke afwezigheid van een archeologische site afdoende te staven.
- een gemotiveerde uitspraak te doen over het al dan niet moeten nemen van maatregelen.
- een plan van aanpak voor een archeologische opgraving op te maken.
- een plan van aanpak voor een behoud in situ op te maken.

De keuze van de methode voor verder vooronderzoek wordt gebaseerd op de volgende vier criteria, aangezien het doel van een archeologisch vooronderzoek immers is om met een minimum aan destructie van het archeologisch erfgoed bovenstaande informatie te kunnen leveren:

- Is het mogelijk deze methode toe te passen op dit terrein?
- Is het nuttig deze methode toe te passen op dit terrein?
- Is het overdreven schadelijk voor het bodemarchief deze methode toe te passen op dit terrein?
- Is het noodzakelijk deze methode toe te passen op dit terrein (kosten-batenanalyse)?

Vraagstelling:

- Kan de hoogstwaarschijnlijke afwezigheid van een archeologische site afdoende gestaafd worden?
- Zijn er archeologisch relevante sites aanwezig?
- Wat is het wetenschappelijk potentieel van de aanwezige sites?
- Moeten er bijkomende maatregelen genomen omwille van eventuele aanwezige sites?
- Maak een plan van aanpak op voor een eventueel vervolgonderzoek.
- Kunnen maatregelen voorgesteld worden voor een eventueel behoud in situ van een aanwezige archeologische site? Hoe kunnen deze maatregelen afgedwongen en gecontroleerd worden?

Randvoorwaarden:
Geen.

1.1.4 Beschrijving geplande werken[2]

Binnen het projectgebied wordt door de initiatiefnemer de ontwikkeling van een verkaveling gepland. Er wordt voorzien in het bouwen van twee open, 24 halfopen en acht gesloten bebouwingen. Deze woningen worden niet onderkelderd. Ze worden vorstvrij gefundeerd wat overeenkomt met een verstoring tot ca. 80 cm onder het maaiveld. Daarnaast worden twee groenzones voorzien, ter hoogte van de westelijke groenzone wordt een bufferbekken voorzien. Het bufferbekken wordt tot op diepte van ca. 130 cm onder het maaiveld uitgegraven. Centraal op het terrein wordt een nieuw weg aangelegd om de woningen te verbinden met de Klijtberg (fig. 1.4). De nutsvoorzieningen en rioleringsleidingen worden voorzien onder de nieuwe wegenis (fig. 1.5).

De verkavelingsvoorschriften zijn op heden nog niet gekend.

[2] Alle informatie met betrekking tot de geplande werken werd aangeleverd door de opdrachtgever. Alle informatie die op dit moment beschikbaar is, wordt vermeld in de nota.

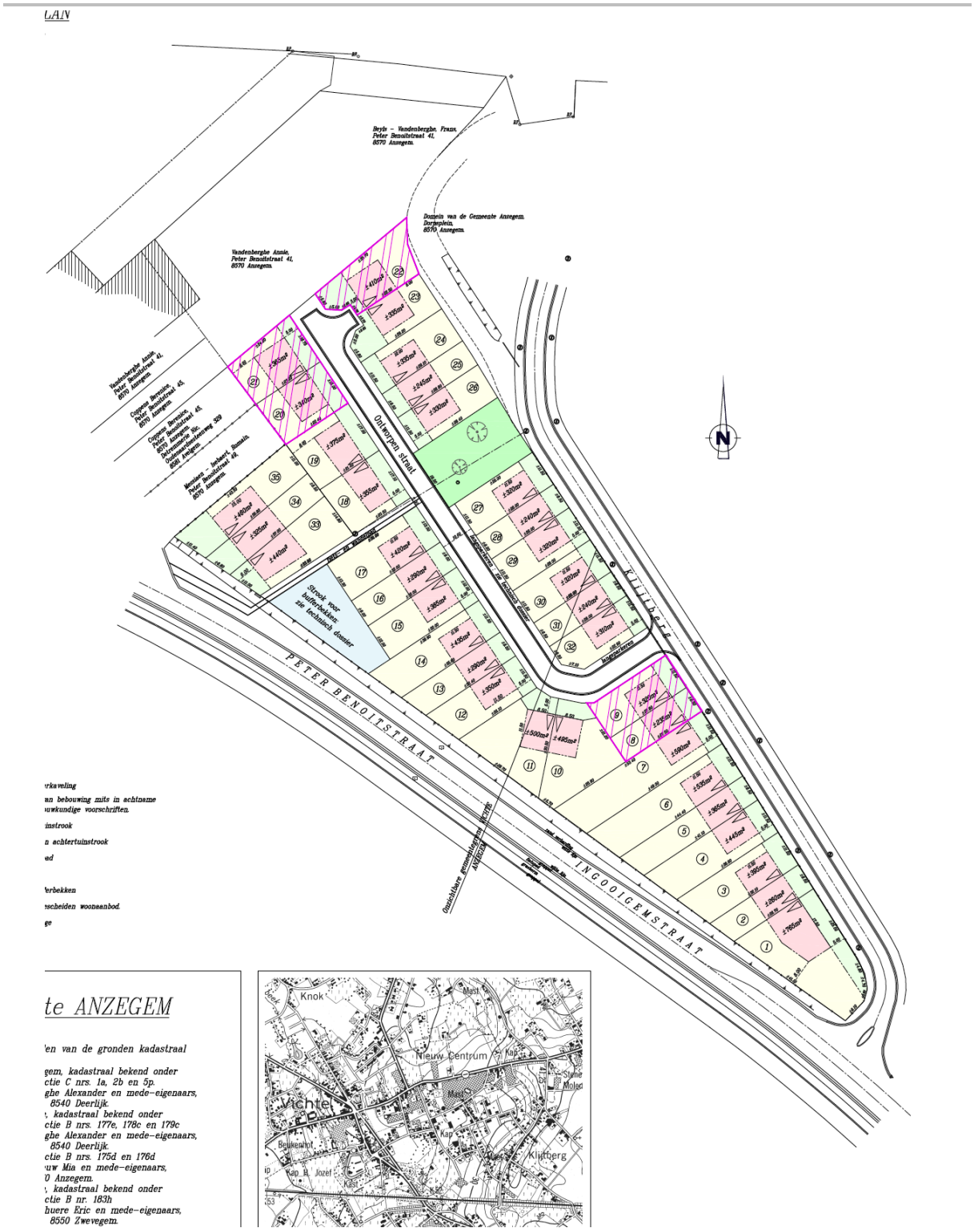

Fig. 1.4: Inplantingsplan van de geplande ontwikkeling.

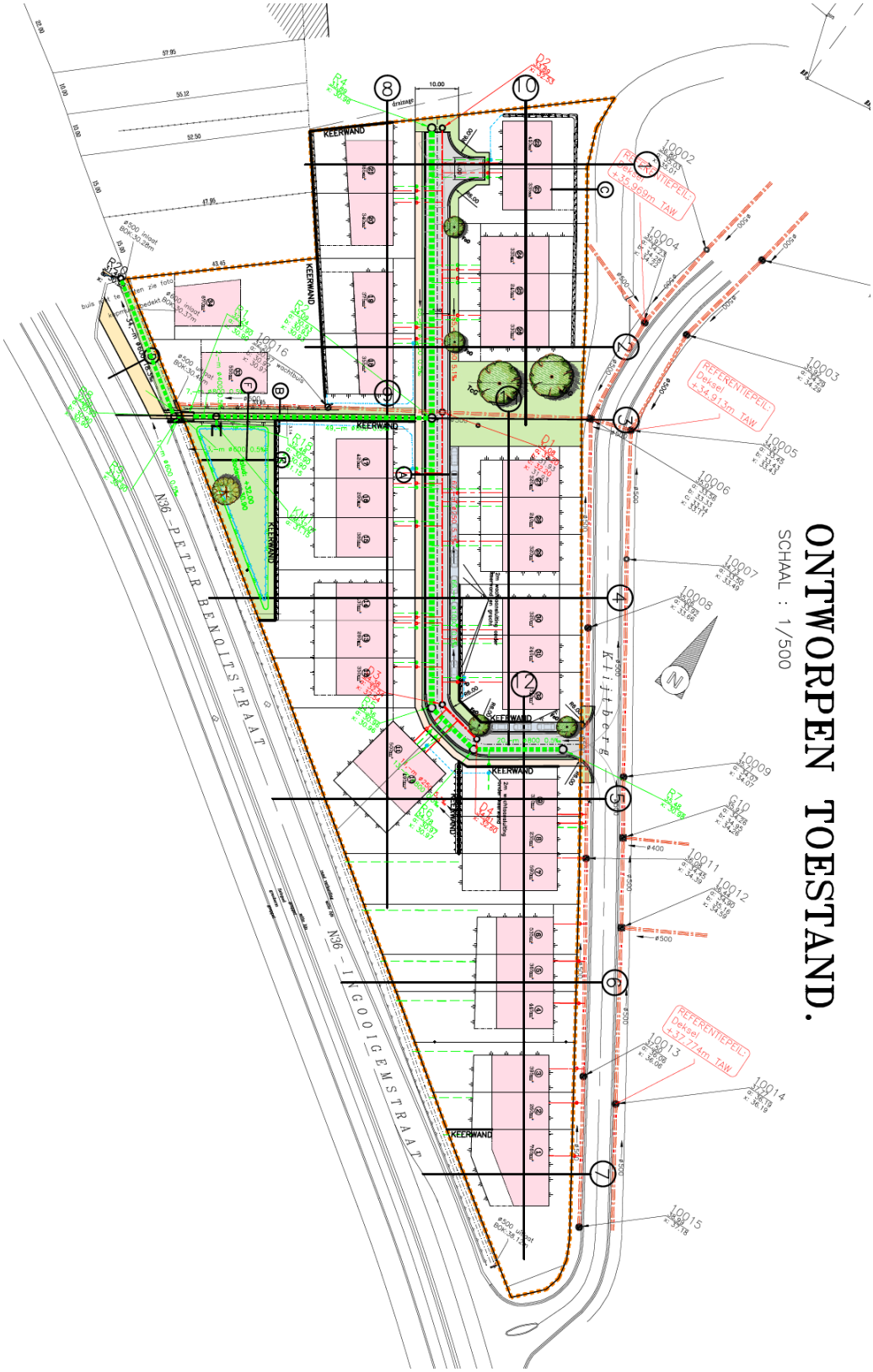

Fig. 1.5: Infrastructuurplan van de geplande ontwikkeling.

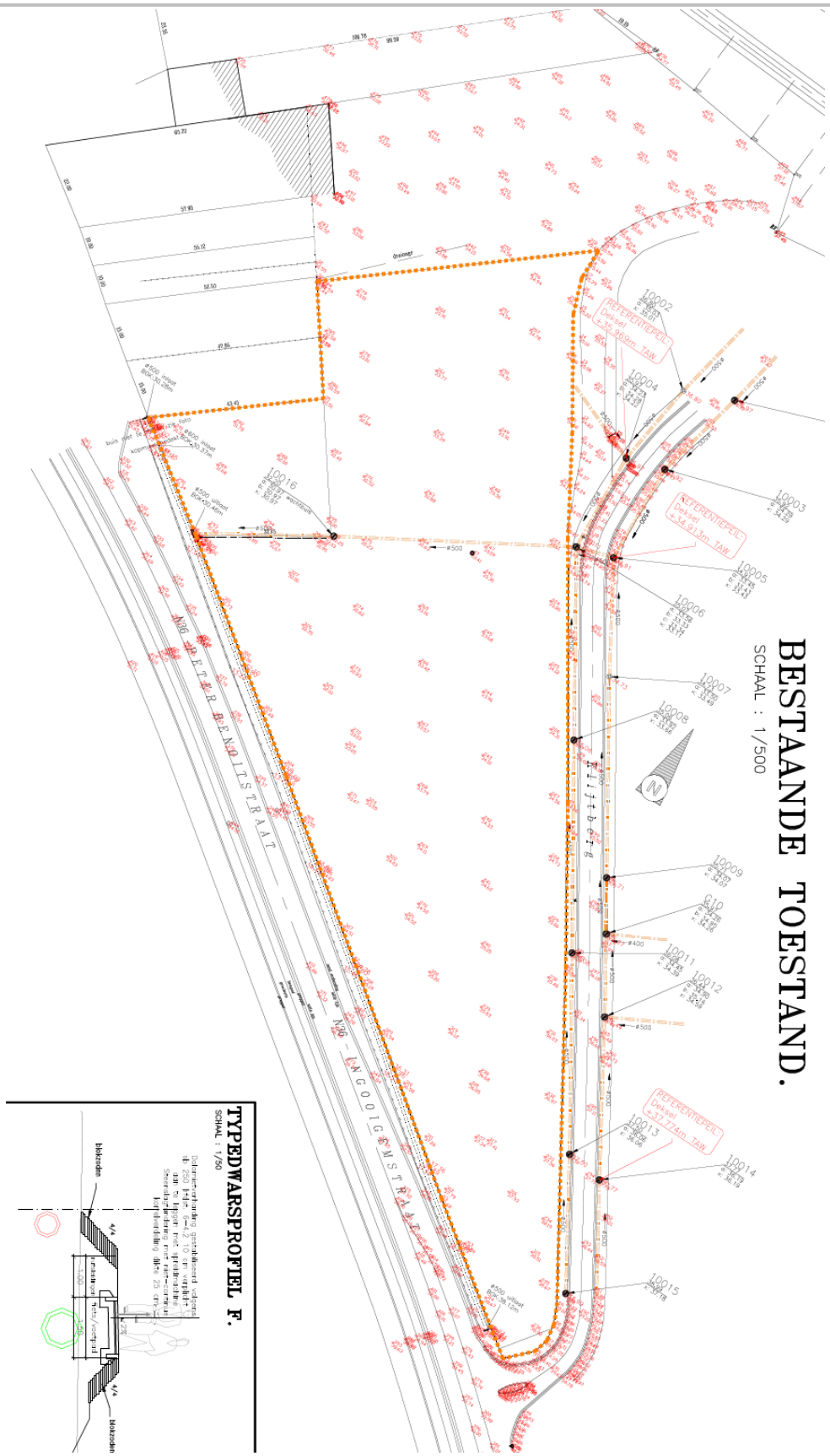

Fig. 1.6: Bestaande toestand (en opmeting) van het projectgebied.

1.1.5 Werkwijze

Voor het bureauonderzoek zijn de aardkundige gegevens online onderzocht via www.dov.vlaanderen.be. Op basis van de onderzochte kaarten werd gepoogd een duidelijk beeld te verkrijgen van de landschappelijke en bodemkundige ligging van het projectgebied (conform de Code van Goede Praktijk art. 12.5.2.1 en art. 12.5.2.2). Hiervoor werd gebruik gemaakt van volgende kaarten:

- Bodemkaart
- Tertiair geologische kaart
- Quartair geologische kaart
- Bodemerosiekaart
- Bodembedekkingskaart
- Digitaal Hoogtemodel (DHM II)

Hoewel de geomorfologische kaart bestaat voor de provincie West-Vlaanderen kon deze niet worden geraadpleegd omdat deze niet beschikbaar is.

Van het tot nog toe uitgevoerde historisch en heemkundig onderzoek is een stand van zaken opgemaakt met betrekking tot het onderzoeksgebied op basis van de beschikbare publicaties. Het historisch kaartmateriaal en luchtfoto's is gegeorefereerd geraadpleegd via het geoportaal van het agentschap Onroerend Erfgoed en bijkomend kaartmateriaal werd opgezocht via www.cartesius.be. Het gebruikte kaartmateriaal werd geselecteerd op basis van de nauwkeurigheid en de aanwezige geschiedkundige gegevens (conform de Code van Goede Praktijk art. 12.5.1.2). Volgende kaartmateriaal en luchtfoto's werden geraadpleegd:

- Ferrariskaart (1770-1777)
- Atlas der Buurtwegen (ca. 1840)
- Vandermaelenkaart (1846-1854)
- Poppkaart (1842-1879)
- Luchtfoto's (1971, 2000-2003, 2012)
- Topografische kaarten (1996)

Het belangrijkste beschikbare historische kaartmateriaal werd geraadpleegd om de geschiedenis van het grondgebruik gedurende de laatste eeuwen zo goed mogelijk na te gaan. Deze informatie kan een impact hebben op de kwaliteit van het eventueel aanwezige bodemarchief en de bewaring ervan. Bijkomend archiefonderzoek is niet uitgevoerd omdat uit de analyse van het historisch kaartmateriaal geen grondgebruik naar voor komt dat dit noodzakelijk maakt. Het kaartmateriaal wijst op een zeer lage bewoningsdensiteit in het verleden. Een grondige studie van de beschikbare archivalische bronnen kan wel bijkomende informatie aandragen voor de middeleeuwse geschiedenis van het onderzoeksgebied, maar een dergelijk onderzoek is van een dusdanige omvang dat dit niet past binnen een archeologienota.

1.2 Assessmentrapport

1.2.1 Landschappelijke ligging van het projectgebied

Het projectgebied is een driehoekig terrein met een totale oppervlakte van 15726 m^2. Het is gelegen op een hoogte tussen 32 en 38 m TAW (fig. 1.7) en maakt deel uit van de archeo-regio van de (zand)leemstreek (fig. 1.2). Het is gelegen op de westelijke flank van een heuvelrug. Een gedetailleerde kijk binnen het projectgebied toont een helling naar het oosten en zuidoosten toe (fig. 1.8 en fig. 1.9). De bodemerosiekaart toont voor de ruime omgeving van het projectgebied een zeer lage gevoeligheid voor bodemerosie (fig. 1.10). De bodembedekkingskaart (fig. 1.11) karteert het projectgebied als akker met een lichte begroeiing.

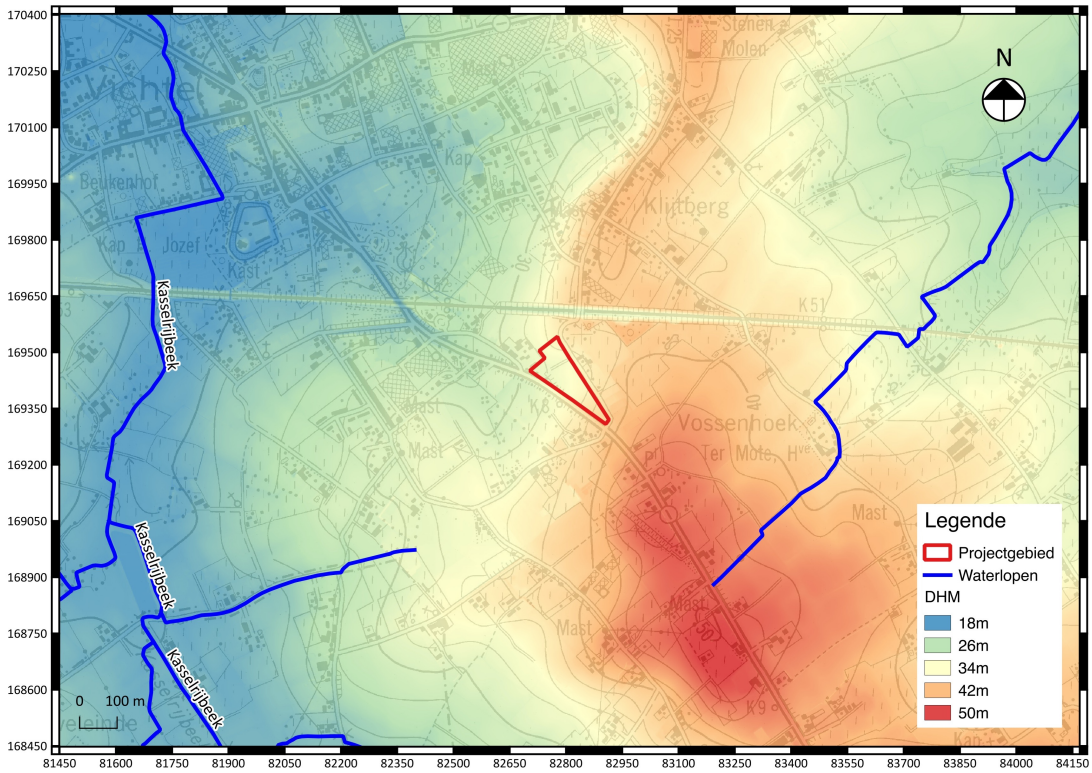

Fig. 1.7: Uittreksel uit het digitaal hoogtemodel (DHM II) met aanduiding van het projectgebied.

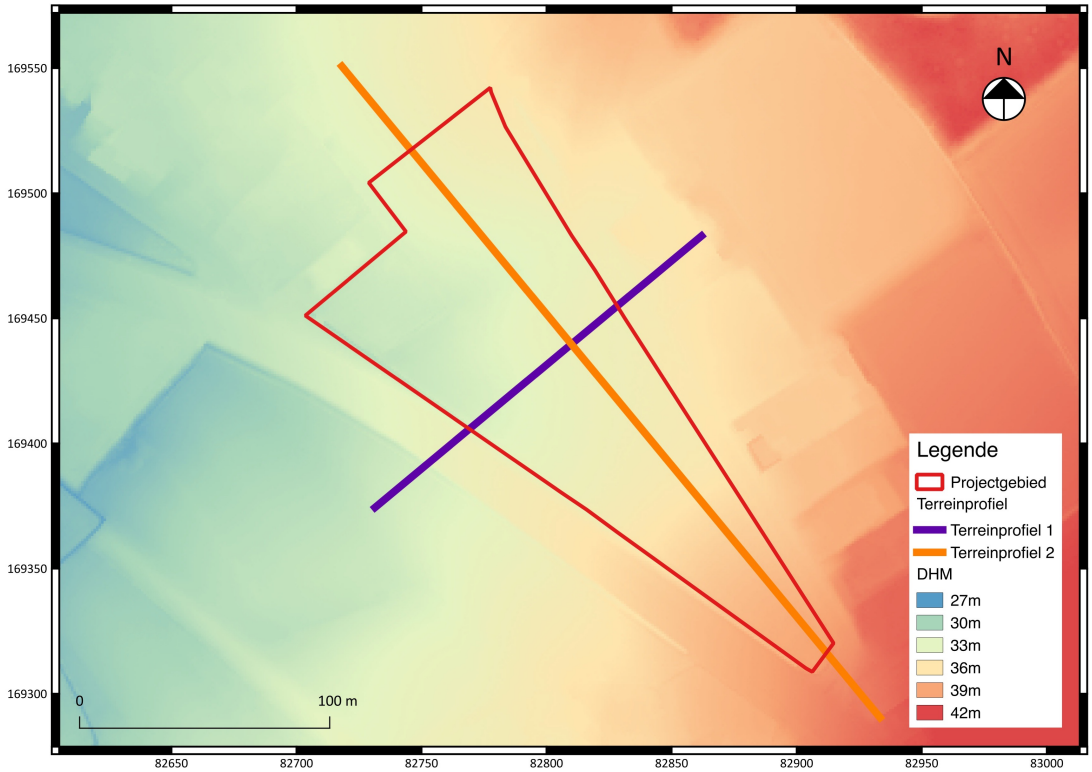

Fig. 1.8: Detail uit het digitaal hoogtemodel met aanduiding van het projectgebied.

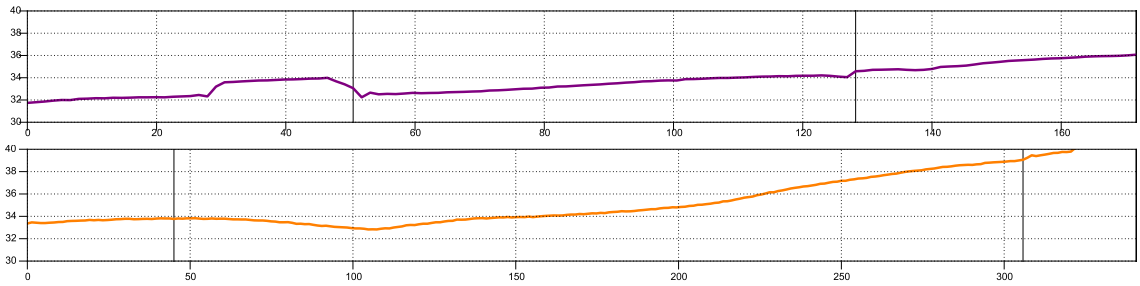

Fig. 1.9: Terreinverloop ter hoogte van het projectgebied.

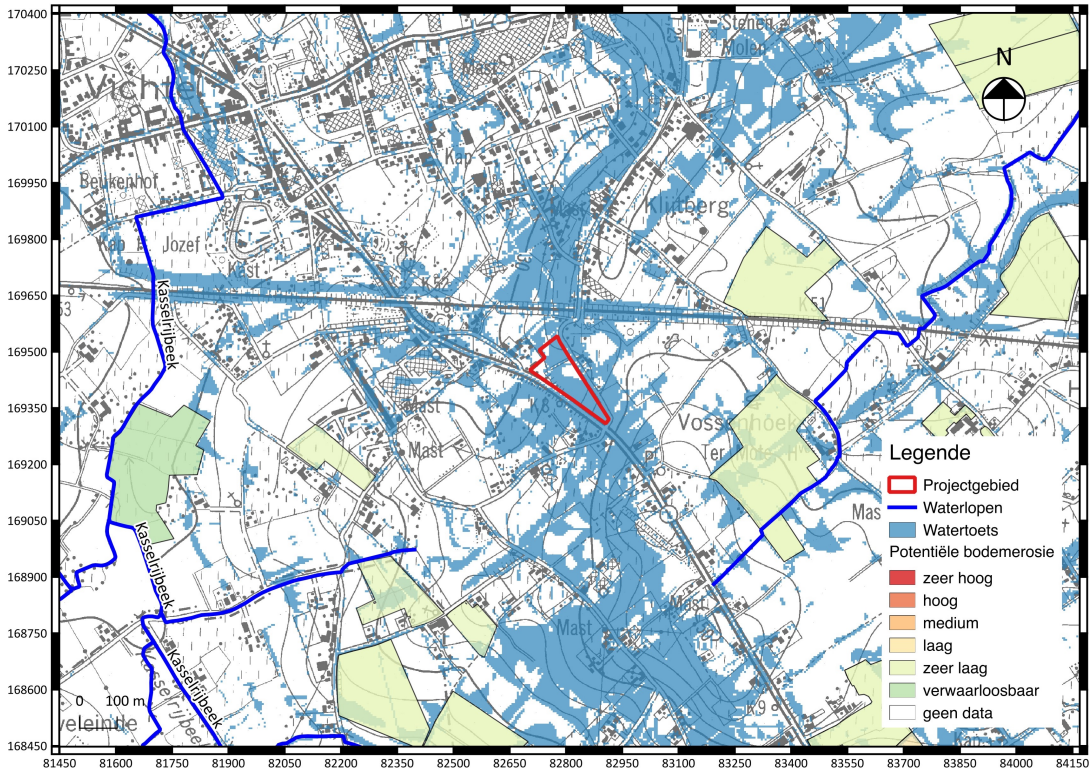

Fig. 1.10: Uittreksel uit de bodemerosiekaart met aanduiding van het projectgebied.

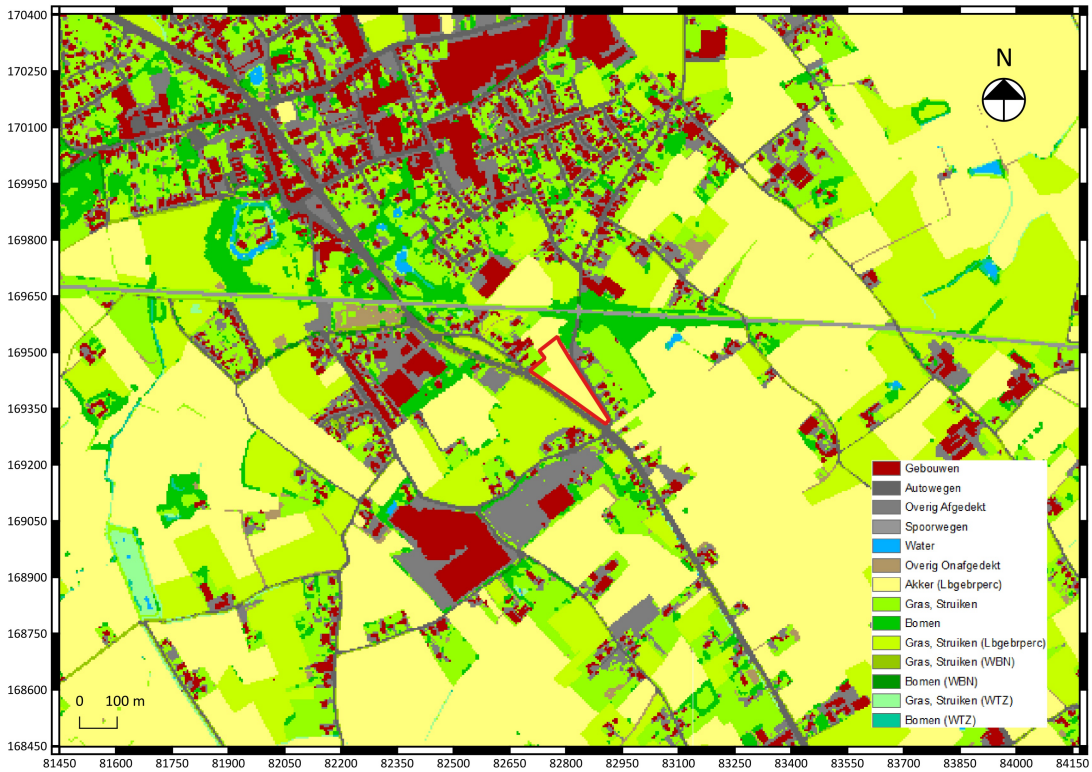

Fig. 1.11: Uittreksel uit de bodembedekkingskaart met aanduiding van het projectgebied.

Op de bodemkaart wordt het projectgebied weergegevens op de bodems Sdc(h), uPdc en uLhx (fig. 1.12). De Sdc(h)-bodemserie, in het westelijk deel van het projectgebied, bestaat uit een matig natte lemige zandbodem met een sterk gevlekte, verbrokkelde of discontinue textuur B horizont.
Centraal binnen het projectgebied wordt de uPdc-bodemserie weergegeven. Deze omvat een matig natte lichte zandleembodem met een sterk gevlekte, verbrokkelde textuur B horizont met klei op een geringe diepte (ondieper dan 75 cm). Het oostelijk deel bestaat uit de uLhx-bodemserie. Deze bestaat uit een natte zandleembodem met een onbepaald profiel met klei op een geringe diepte (ondieper dan 75 cm).

Op de tertiair geologische kaart (fig. 1.13) wordt de Formatie van Kortrijk (KoMo), lid van Moen, gekarteerd. Deze wordt gedateerd in het vroeg Eoceen (54,8 – 49 miljoen jaar geleden) en bestaat uit grijze klei tot kleihoudende silt met *nummulites planulatus*. Op basis van de quartaire diktekaart kan dit tertiair niveau gesitueerd worden op een diepte tussen de 0 en 0,5 m.

De quartaire ondergrond (fig. 1.14) bestaat uit een opeenvolging van eolische afzettingen van het Weichseliaan (laat-Pleistoceen) en hellingsafzettingen van het Quartair.

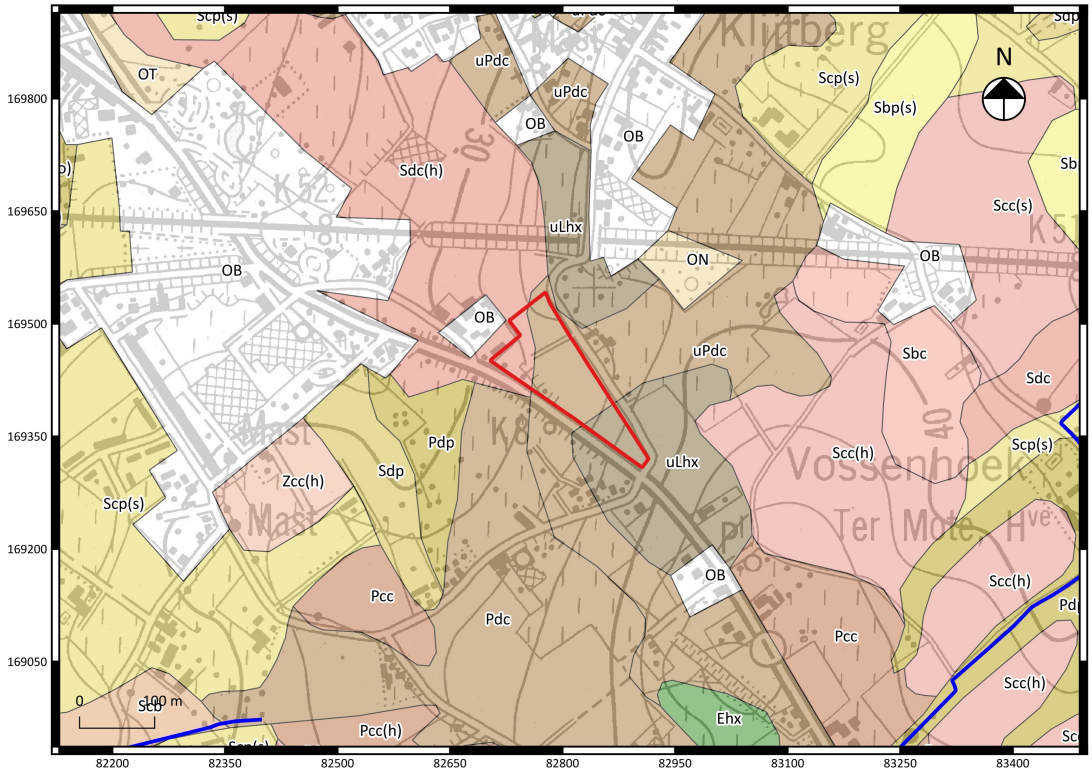

Fig. 1.12: Uittreksel uit de bodemkaart met aanduiding van het projectgebied.

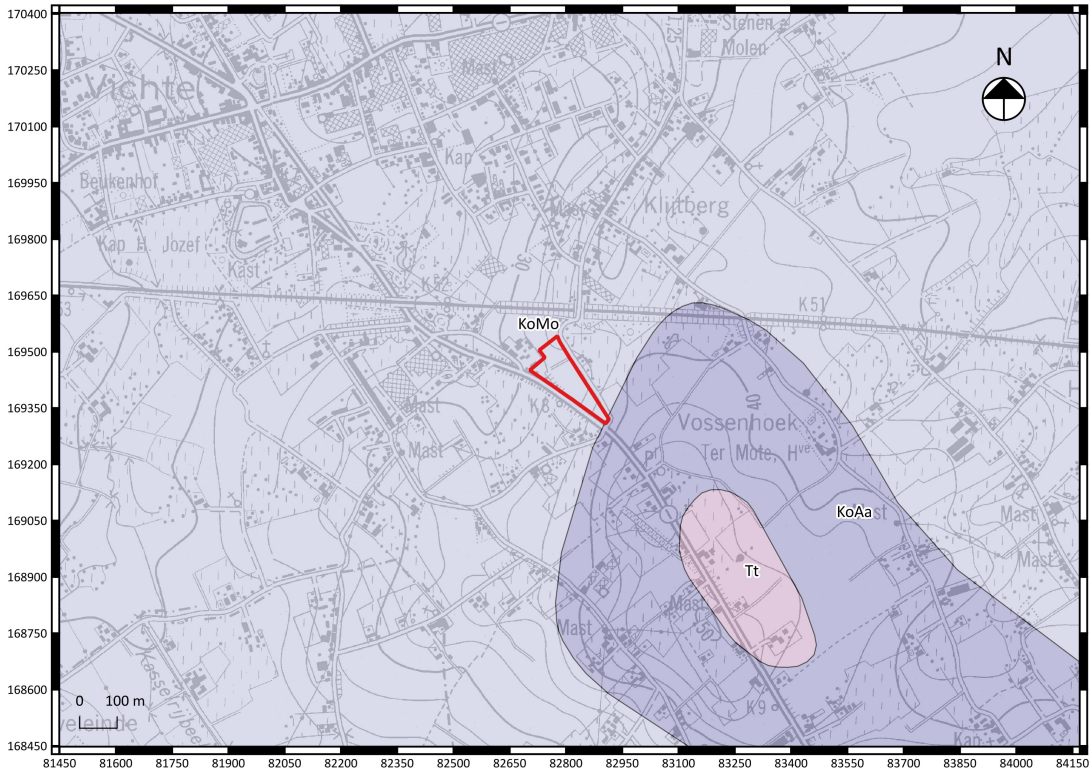

Fig. 1.13: Uittreksel uit de tertiair geologische kaart met aanduiding van het projectgebied.

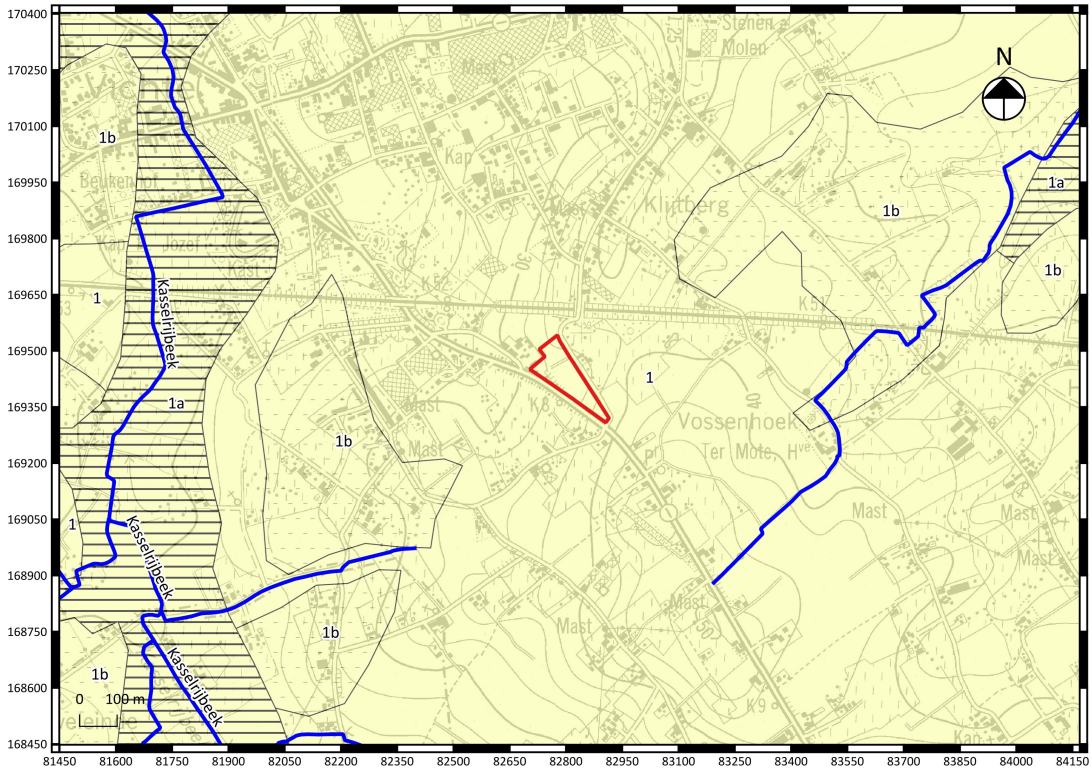

Fig. 1.14: Uittreksel uit de quartair geologische kaart met aanduiding van het projectgebied.

1.2.2 Historische beschrijving van het projectgebied

Het projectgebied ligt ten zuiden van de dorpskern van Vichte, een deelgemeente van Anzegem. Vichte wordt een eerste maal vermeld als *Fifta* in 966, wat zou verwijzen naar de naam van een beek. Ridder Goswin bouwde aan het begin van de 12de eeuw in Vichte een parochiekerk, waarover hij van de bisschop van Noyon en Doornik het patroonsrecht kreeg. De heren van Vichte behielden dat recht tot aan de Franse Revolutie.in het begin van de 20ste eeuw groeide Vichte uit tot een belangrijke industriële textielgemeente[3].

Het projectgebied behoort tot een zeer landelijke regio. Op de Ferrariskaart (1771-1778, fig. 1.15 en fig. 1.16) wordt het projectgebied weergegeven op het meest zuidelijke deel van een loofbos op het kruispunt langs een klein wegje. Centraal binnen het projectgebied bevindt er zich een open deel in het bos. In de uiterst zuidelijke hoek van het terrein wordt een klein gebouw gesitueerd. Ten zuidoosten wordt het toponiem “den Cleynen Voshoeck”. De Atlas der Buurtwegen (1841, fig. 1.17 en fig. 1.18), de kaart van Vandermaelen (1846-1854, fig. 1.19 en fig. 1.20) en de kadasterkaart van Popp (1842-1879, fig. 1.21 en fig. 1.22) geven eenzelfde beeld weer. Het gebouw in de zuidelijke hoek is wel verdwenen.

Hoewel op de luchtfoto’s van 1971 (fig. 1.23 en fig. 1.24), 2000 (fig. 1.26 en fig. 1.27) en 2012 (fig. 1.28 en fig. 1.29) en de topografische kaart van 1996 (fig. 1.25) beduidend meer bewoning zichtbaar is in de ruime omgeving van het projectgebied, blijft het projectgebied steeds onbebouwd.

Fig. 1.15: Uittreksel uit de Ferrariskaart met aanduiding van het projectgebied.

[3] Vandeputte: 32.

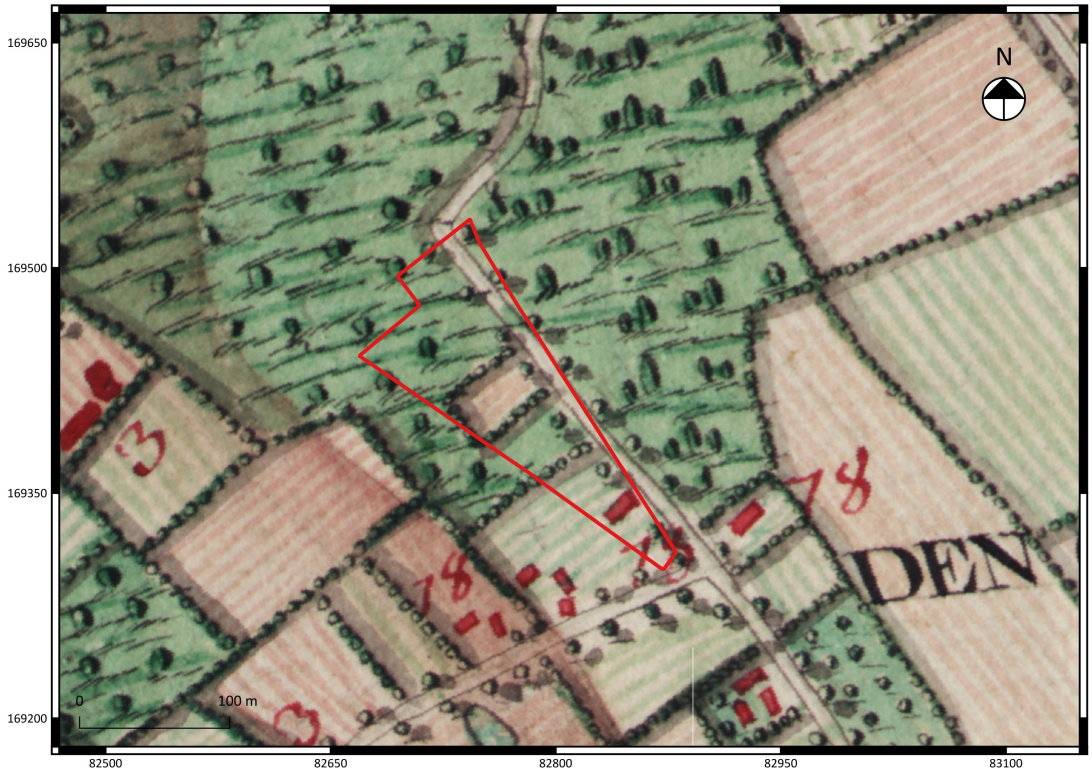

Fig. 1.16: Detail uit de Ferrariskaart met aanduiding van het projectgebied.

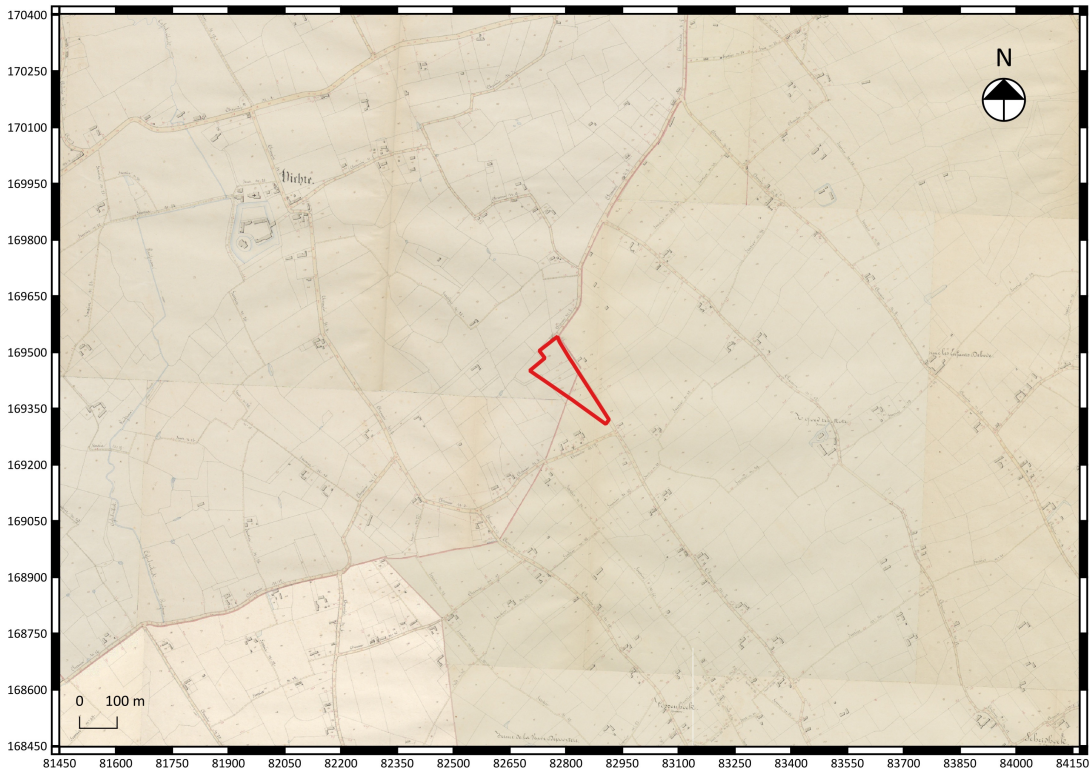

Fig. 1.17: Uittreksel uit de Atlas der Buurtwegen met aanduiding van het projectgebied.

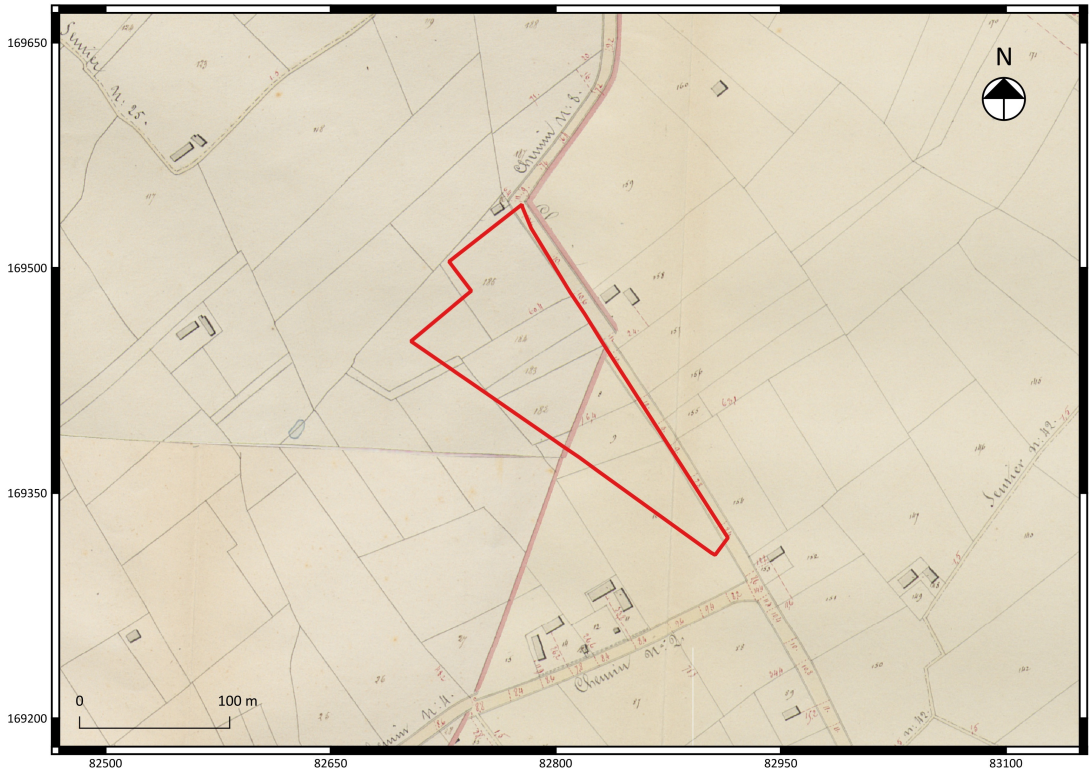

Fig. 1.18: Detail uit de Atlas der Buurtwegen met aanduiding van het projectgebied.

Fig. 1.19: Uittreksel uit de kaart van Vandermaelen met aanduiding van het projectgebied.

Fig. 1.20: Detail uit de kaart van Vandermaelen met aanduiding van het projectgebied.

Fig. 1.21: Uittreksel uit de kadasterkaart van Popp met aanduiding van het projectgebied.

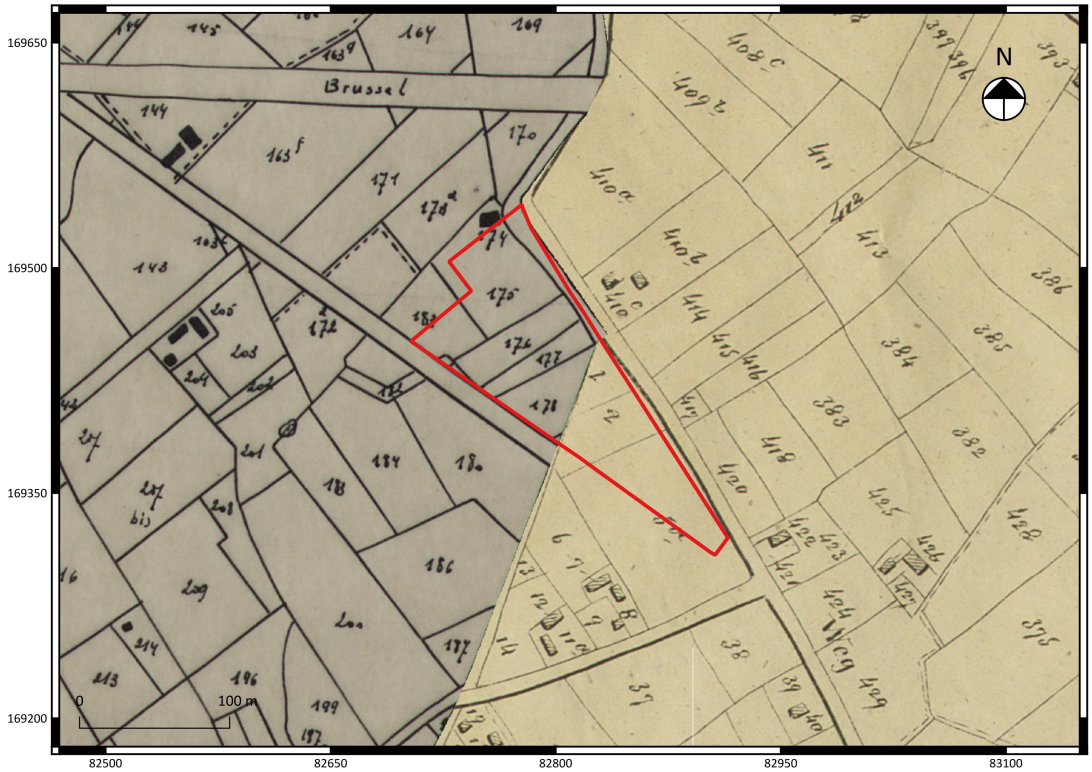

Fig. 1.22: Detail uit de kadasterkaart van Popp met aanduiding van het projectgebied.

Fig. 1.23: Uittreksel uit een luchtfoto van 1971 met aanduiding van het projectgebied.



Fig. 1.24: Detail uit een luchtfoto van 1971 met aanduiding van het projectgebied.

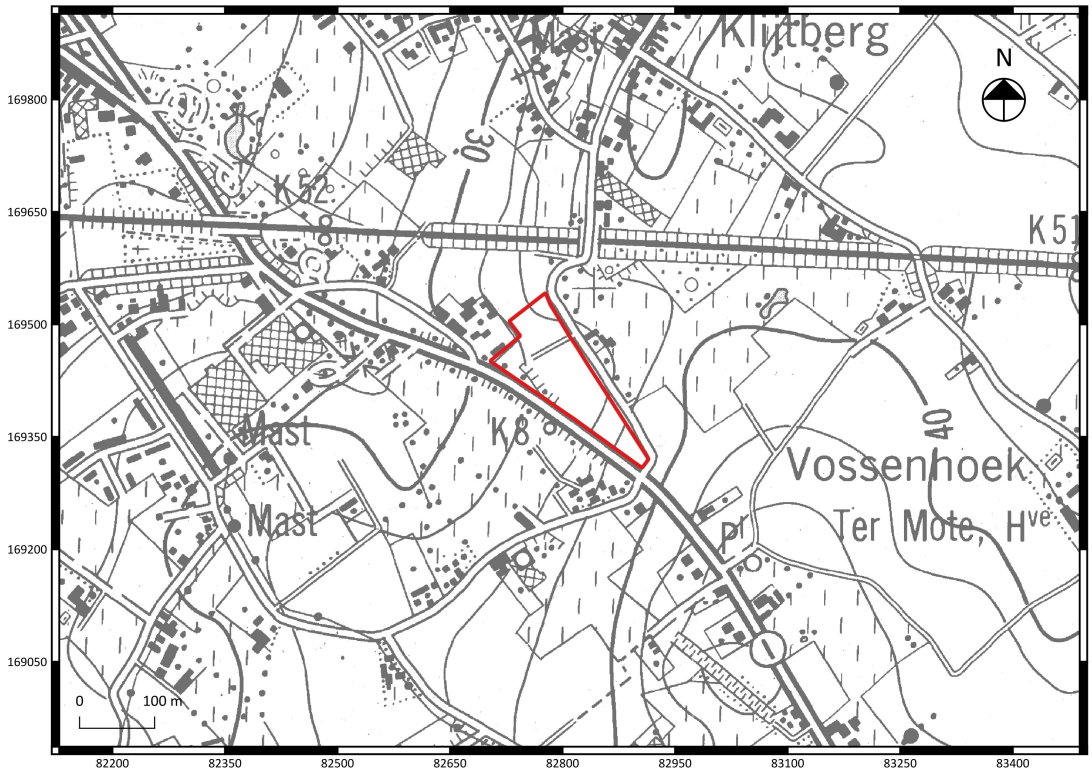

Fig. 1.25: Detail uit de topografische kaart van 1996 met aanduiding van het projectgebied.

Fig. 1.26: Uittreksel uit een luchtfoto van 2000 met aanduiding van het projectgebied.

Fig. 1.27: Detail uit een luchtfoto van 2000 met aanduiding van het projectgebied.

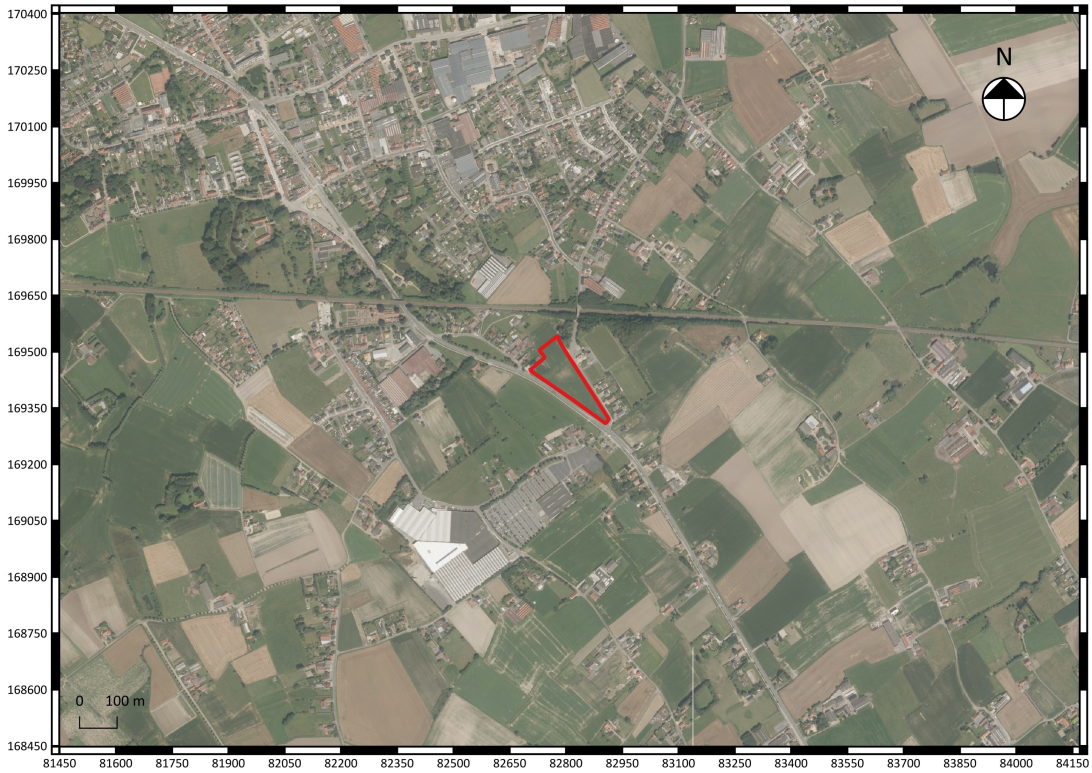

Fig. 1.28: Uittreksel uit een luchtfoto van 2012 met aanduiding van het projectgebied.

Fig. 1.29: Detail uit een luchtfoto van 2012 met aanduiding van het projectgebied.

1.2.3 Archeologisch kader van het projectgebied

Tot op heden zijn in de nabijheid van het projectgebied nauwelijks archeologische vindplaatsen gekend. Er zijn in het gebied nagenoeg geen archeologische prospecties uitgevoerd naar aanleiding van grote infrastructuurwerken. Het schijnbaar ontbreken van archeologische vindplaatsen kan dus eerder het gevolg zijn van het ontbreken van een systematische archeologische inventarisatie van de regio.

- CAI 74787: laatmiddeleeuwse site met walgracht. De gebouwen noch de omgrachting zijn bewaard.
- CAI 74786: site met walgracht uit de 18de eeuw. De gebouwen zijn deels bewaard, van de omgrachting is niets meer bewaard.
- CAI 208486: proefsleuvenonderzoek uit 2014, waarbij perceelsgrachten uit de nieuwe tijd werden aangetroffen.
- CAI 75648: kasteel van Vichte uit de volle middeleeuwen.
- CAI 157175: proefsleuvenonderzoek uit 2011, waarbij de gracht tussen het kasteel van Vucht en Sint-Stephanus en Sint-Theodoricuskerk werd aangesneden. Het kasteel van Vuchte, Sint-Stephanus en Sint-Theodoricuskerk met kerkhof zijn beschermd als monument en als landschap.
- CAI 156702: volmiddeleeuwse en 18de eeuwse watermolen

Ten noorden van het projectgebied wordt een Romeinse weg weergegeven.

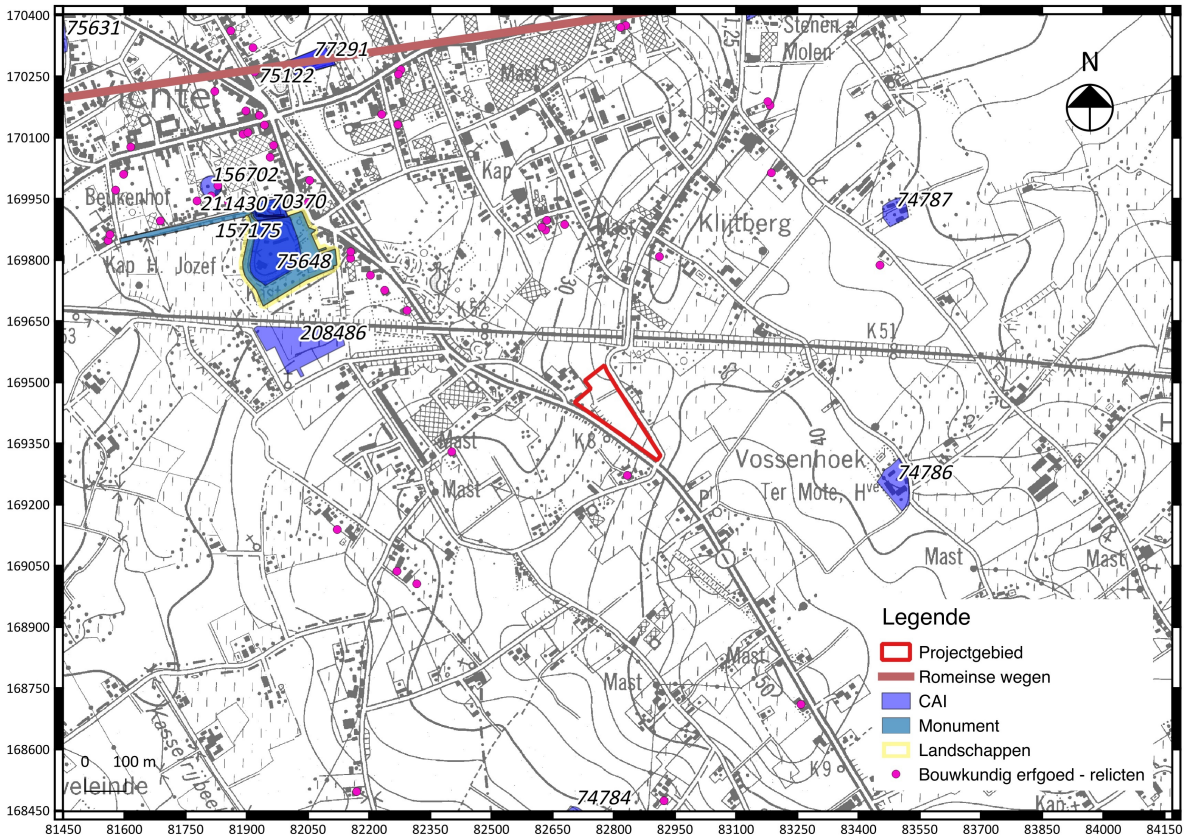

Fig. 1.30: Uittreksel uit de CAI met situering van het projectgebied[4].

1.2.4 Datering en interpretatie van het onderzochte gebied

Het projectgebied bevindt zich in een ruime regio waar veel archeologisch potentieel aanwezig is. Tot op heden zijn in de nabijheid van het projectgebied nauwelijks archeologische vindplaatsen gekend. Er zijn in het gebied nagenoeg geen archeologische prospecties uitgevoerd naar aanleiding van grote infrastructuurwerken. Het schijnbaar ontbreken van archeologische vindplaatsen kan dus eerder het gevolg zijn van het ontbreken van een systematische archeologische inventarisatie van de regio.

Het projectgebied behoort tot een zeer landelijke regio ten zuiden van de dorpskern van Vichte. Op de Ferrariskaart (1771-1778, fig. 1.15 en fig. 1.16) wordt het projectgebied weergegeven op het meest zuidelijke deel van een loofbos op het kruispunt langs een klein wegje. Centraal binnen het projectgebied bevindt er zich een open deel in het bos. In de uiterst zuidelijke hoek van het terrein wordt een klein gebouw gesitueerd. Ten zuidoosten wordt het toponiem “den Cleynen Voshoeck”. De Atlas der Buurtwegen (1841, fig. 1.17 en fig. 1.18), de kaart van Vandermaelen (1846-1854, fig. 1.19 en fig. 1.20) en de kadasterkaart van Popp (1842-1879, fig. 1.21 en fig. 1.22) geven eenzelfde beeld weer. Het gebouw in de zuidelijke hoek is wel verdwenen.

Hoewel op een opeenvolging van luchtfoto’s en topografische kaart (fig. 1.23 tot en met fig. 1.29) beduidend meer bewoning zichtbaar is in de ruime omgeving van het projectgebied, blijft het projectgebied steeds onbebouwd.

[4] www.agiv.be

1.2.5 Synthese

Het projectgebied behoort tot een zeer landelijke regio ten zuiden van de dorpskern van Vichte. Het projectgebied bevindt zich in een ruime regio waar veel archeologisch potentieel aanwezig is. Tot op heden zijn in de nabijheid van het projectgebied nauwelijks archeologische vindplaatsen gekend. Er zijn in het gebied nagenoeg geen archeologische prospecties uitgevoerd naar aanleiding van grote infrastructuurwerken. Het schijnbaar ontbreken van archeologische vindplaatsen kan dus eerder het gevolg zijn van het ontbreken van een systematische archeologische inventarisatie van de regio.

De bodemkaart situeert het projectgebied op een natte tot matig natte zandleembodem. Landschappelijk gezien is het projectgebied gunstig gelegen op de westelijke flank van een heuvelrug. De locatie is zeer gunstig gelegen voor het aantreffen van bewoningsites vanaf de metaaltijden tot en met de volle middeleeuwen. Er zijn geen aanwijzingen dat er binnen de grenzen van het projectgebied een paleobodem aanwezig is. Hierdoor, samen met de landschappelijke ligging, is het potentieel tot aantreffen van een prehistorische artefactensite eerder laag.

Het archeologisch potentieel vanaf de late middeleeuwen is eerder laag. Op de Ferrariskaart (1771-1778, fig. 1.15 en fig. 1.16) wordt het projectgebied weergegeven op het meest zuidelijke deel van een loofbos op het kruispunt langs een klein wegje. Centraal binnen het projectgebied bevindt er zich een open deel in het bos. In de uiterst zuidelijke hoek van het terrein wordt een klein gebouw gesitueerd. Ten zuidoosten wordt het toponiem “den Cleynen Voshoeck”. De Atlas der Buurtwegen (1841, fig. 1.17 en fig. 1.18), de kaart van Vandermaelen (1846-1854, fig. 1.19 en fig. 1.20) en de kadasterkaart van Popp (1842-1879, fig. 1.21 en fig. 1.22) geven eenzelfde beeld weer. Het gebouw in de zuidelijke hoek is wel verdwenen.

Hoewel op een opeenvolging van luchtfoto’s en topografische kaart (fig. 1.23 tot en met fig. 1.29) beduidend meer bewoning zichtbaar is in de ruime omgeving van het projectgebied, blijft het projectgebied steeds onbebouwd.

Er zijn geen aanwijzingen dat het projectgebied in het verleden werd verstoord. Hierdoor betekenen de geplande werken een grote impact op het eventueel aanwezige bodemarchief. Op basis van het bureauonderzoek kan geen eenduidig antwoord worden geformuleerd over de aan- of afwezigheid van relevante archeologische waarden binnen de grenzen van het projectgebied.

1.2.6 Samenvatting gericht op een gespecialiseerd publiek

Het projectgebied behoort tot een zeer landelijke regio ten zuiden van de dorpskern van Vichte. Het projectgebied bevindt zich in een ruime regio waar veel archeologisch potentieel aanwezig is. Tot op heden zijn in de nabijheid van het projectgebied nauwelijks archeologische vindplaatsen gekend. Er zijn in het gebied nagenoeg geen archeologische prospecties uitgevoerd naar aanleiding van grote infrastructuurwerken. Het schijnbaar ontbreken van archeologische vindplaatsen kan dus eerder het gevolg zijn van het ontbreken van een systematische archeologische inventarisatie van de regio.

De bodemkaart situeert het projectgebied op een natte tot matig natte zandleembodem. Landschappelijk gezien is het projectgebied gunstig gelegen op de westelijke flank van een heuvelrug. De locatie is zeer gunstig gelegen voor het aantreffen van bewoningsites vanaf de metaaltijden tot en met de volle middeleeuwen. Er zijn geen aanwijzingen dat er binnen de grenzen

van het projectgebied een paleobodem aanwezig is. Hierdoor, samen met de landschappelijke ligging, is het potentieel tot aantreffen van een prehistorische artefactensite eerder laag.

Het archeologisch potentieel vanaf de late middeleeuwen is eerder laag. Op de Ferrariskaart (1771-1778, fig. 1.15 en fig. 1.16) wordt het projectgebied weergegeven op het meest zuidelijke deel van een loofbos op het kruispunt langs een klein wegje. Centraal binnen het projectgebied bevindt er zich een open deel in het bos. In de uiterst zuidelijke hoek van het terrein wordt een klein gebouw gesitueerd. Ten zuidoosten wordt het toponiem “den Cleynen Voshoeck”. De Atlas der Buurtwegen (1841, fig. 1.17 en fig. 1.18), de kaart van Vandermaelen (1846-1854, fig. 1.19 en fig. 1.20) en de kadasterkaart van Popp (1842-1879, fig. 1.21 en fig. 1.22) geven eenzelfde beeld weer. Het gebouw in de zuidelijke hoek is wel verdwenen.

Hoewel op een opeenvolging van luchtfoto’s en topografische kaart (fig. 1.23 tot en met fig. 1.29) beduidend meer bewoning zichtbaar is in de ruime omgeving van het projectgebied, blijft het projectgebied steeds onbebouwd.

Er zijn geen aanwijzingen dat het projectgebied in het verleden werd verstoord. Hierdoor betekenen de geplande werken een grote impact op het eventueel aanwezige bodemarchief. Op basis van het bureauonderzoek kan geen eenduidig antwoord worden geformuleerd over de aan- of afwezigheid van relevante archeologische waarden binnen de grenzen van het projectgebied.

1.2.7 Samenvatting gericht op een niet gespecialiseerd publiek

Er werd een bureauonderzoek uitgevoerd voor een te verkavelen terrein in Vichte, West-Vlaanderen. Tijdens het bureauonderzoek kon de afwezigheid van een archeologische site niet met zekerheid worden aangetoond. Daarom wordt een archeologisch vooronderzoek met ingreep in de bodem voorgesteld.

Bibliografie

Literatuur:

Haneca, K., S. Debruyne, S. Vanhoutte en A. Ervynck. 2016. *Archeologisch vooronderzoek met proefsleuven: Op zoek naar een optimale strategie.* Onderzoeksrapport Agentschap Onroerend Erfgoed 48. Brussel.

VANDEPUTTE O. 2010: *Erfgoedbibliotheek van de Belgische gemeenten: West-Vlaanderen*, Tielt.

Websites (allen geraadpleegd op)

https://cai.onroerenderfgoed.be

www.agiv.be

www.cartesius.be

www.geoportaal.be

www.geopunt.be

Bijlagen

Bijlage 1 : Plannenlijst

Projectcode	2016L212				
Onderwerp	Plannenlijst				
Aanmaker alle plannen	Caroline Dockx				
Plannummer/fig.	Type	Onderwerp	Schaal	Analoog/Digitaal	Datum
1/1.1	Topo 1996	Locatie onderzoeksgebied	1/10.000	Analoog	12-12-2016
2/1.3	Kadaster 2016	Locatie onderzoeksgebied	1/5.000	Digitaal	12-12-2016
3/1.4	Bouwplan	Inplanting vergunning		Digitaal	12-12-2016
4/1.5	Bouwplan	Infrastructuurplan		Digitaal	12-12-2016
5/1.6	Bouwplan	Bestaande toestand		Digitaal	12-12-2016
6/1.7	Digitaal hoogtemodel	Hoogte	1/10.000	Digitaal	12-12-2016
7/1.8	Digitaal hoogtemodel	Hoogte	1/2.500	Digitaal	12-12-2016
9/1.9		Terreinsnede		Digitaal	12-12-2016
10/1.10	Bodemerosiekaart	Bodemerosie	1/10.000	Digitaal	12-12-2016
11/1.11	Bodembedekkings-kaart	Bodembedekking	1/10.000	Digitaal	12-12-2016
12/1.12	Bodemkaart	Bodemopbouw	1/10.000	digitaal	12-12-2016
13/1.1	Tertiair geologische kaart	Tertiar (1989-2001)	1/10.000	Analoog & digitaal	12-12-2016
14/1.14	Quartair geologische kaart	Quartair (1991-2005)	1/10.000	Analoog & digitaal	12-12-2016
15/1.15	Historische kaart	Ferraris (1777)	1/10.000	Analoog	12-12-2016
16/1.16	Historische kaart	Ferraris (1777)	1/2.500	Analoog	12-12-2016
17/1.17	Historische kaart	Buurtwegen (1840)	1/10.000	Analoog	12-12-2016
18/1.18	Historische kaart	Buurtwegen (1840)	1/2.500	Analoog	12-12-2016
19/1.19	Historische kaart	Vandermaelen (1846-1852)	1/10.000	Analoog	12-12-2016

20/1.20	Historische kaart	Vandermaelen (1846-1852)	1/2.500	Analoog	12-12-2016
21/1.21	Historische kaart	Popp (1842-1879)	1/10.000	Analoog	12-12-2016
22/1.22	Historische kaart	Popp (1842-1879)	1/2.500	Analoog	12-12-2016
23/1.25	Topografische kaart	Topografische kaart 1996	1/5.000	Analoog	12-12-2016
24/1.30	CAI	Gekende archeologische sites	1/10.000	Digitaal	12-12-2016
25/2.1	Syntheseplan	Zone geselecteerd voor verder onderzoek	1/2.500	Digitaal	12-12-2016
26/2.2	Syntheseplan	Projectie sleuvenplan op kadaster	1/2.500	Digitaal	12-12-2016

Bijlage 2: Fotolijst

Projectcode	2016L212		
Onderwerp	Fotolijst		
Nummer / fig.	type	Vervaardiging	Onderwerp
1 /Voorblad	Luchtfoto 2012	Digitaal	Impressie terrein - detail
2/1.23	Luchtfoto 1971	Analoog	Impressie terrein - detail
3/1.24	Luchtfoto 1971	Analoog	Impressie terrein - detail
4/1.26	Luchtfoto 2000	Analoog	Impressie terrein - detail
5/1.27	Luchtfoto 2000	Analoog	Impressie terrein - detail
6/1.28	Luchtfoto 2012	Digitaal	Impressie terrein - detail
7/1.29	Luchtfoto 2012	Digitaal	Impressie terrein - detail

HOOGTEPLAN ONTWORPEN TOESTAND

SCHAAL : 1/500

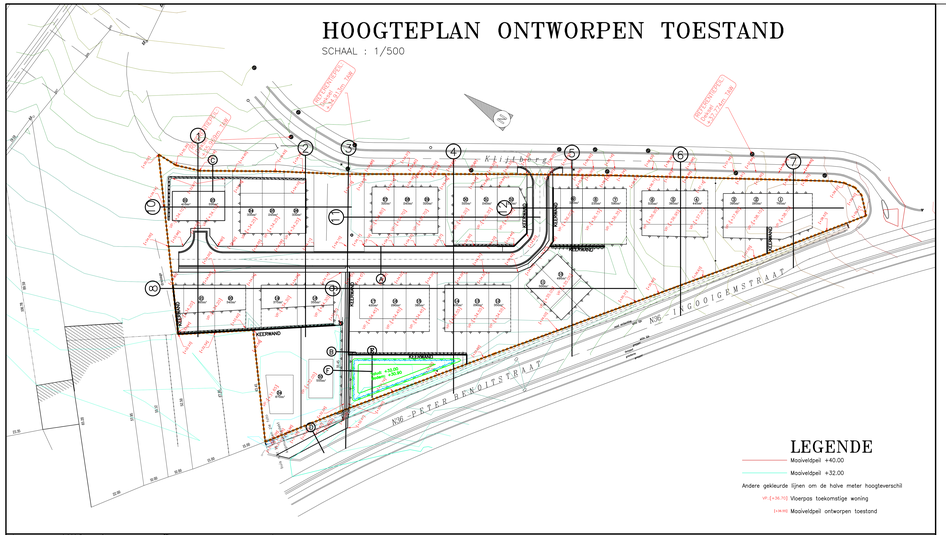

LEGENDE

Maaiveldpeil +40.00

Maaiveldpeil +32.00

Andere gekleurde lijnen om de halve meter hoogteverschil

VP. [+36.70] Vloerpas toekomstige woning

[+34.10] Maaiveldpeil ontworpen toestand

BESTAANDE TOESTAND.

SCHAAL : 1/500

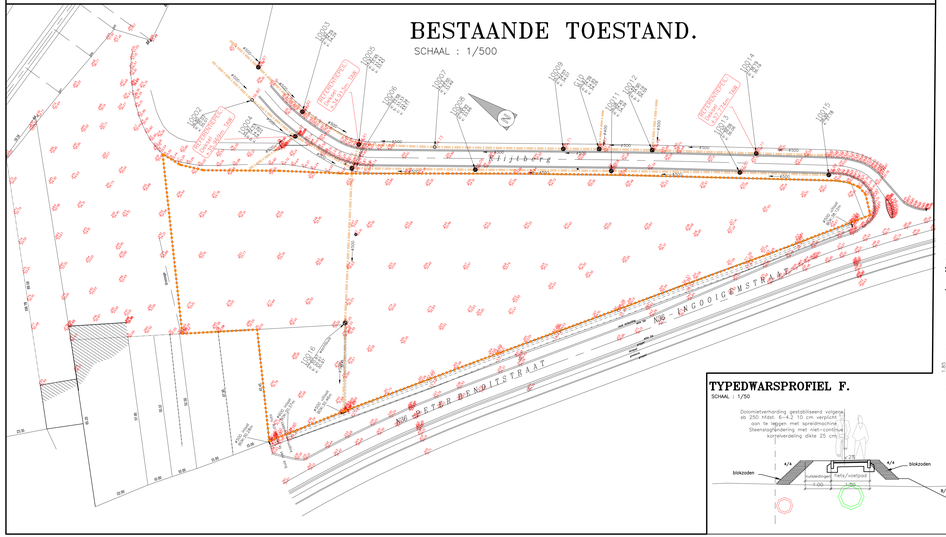

LENGTEPROFIEL AFVOERRIOOL

Schalen: lengte: 1/500
hoogte: 1/100

Vergelijkingsvlak
30.00m T.A.W.

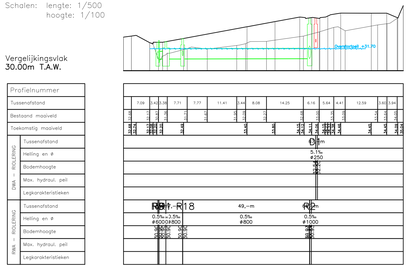

LENGTEPROFIEL STRAAT 1.

Schalen: lengte: 1/500
hoogte: 1/100

Vergelijkingsvlak
30.00m T.A.W.

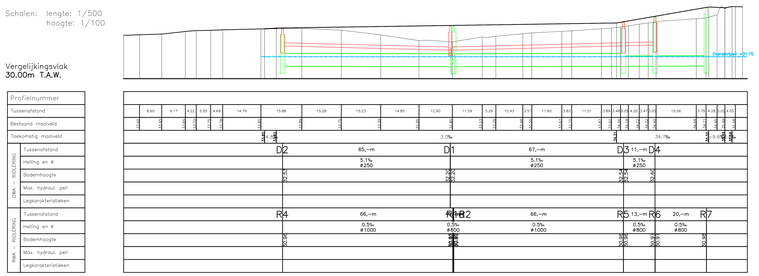

LIGGINGSPLAN – SCHAAL 1/10.000

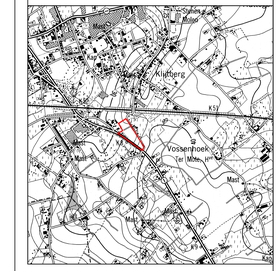

TYPEDWARSPROFIEL A.

SCHAAL : 1/50

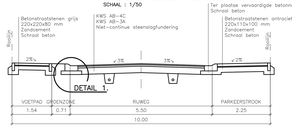

DETAIL 1.

SCHAAL : 1/10

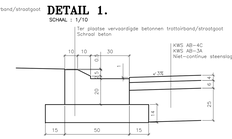

TYPEDWARSPROFIEL C.

SCHAAL : 1/50

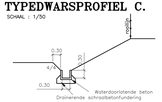

TYPEDWARSPROFIEL E.

SCHAAL : 1/50

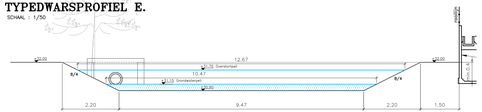

TYPEDWARSPROFIEL B.

SCHAAL : 1/50

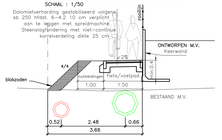

TYPEDWARSPROFIEL D.

SCHAAL : 1/50

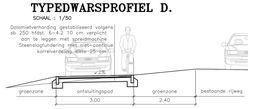

DETAIL KM1

SCHAAL : 1/50.

VOORAANZICHT

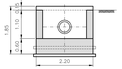

SNEDE C–D.

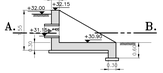

SNEDE A–B.

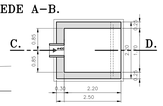

DETAIL R1

SCHAAL : 1/50

GRONDPLAN

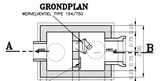

DOORSNEDE A–B

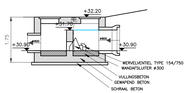

TYPEDWARSPROFIEL F.

SCHAAL : 1/50

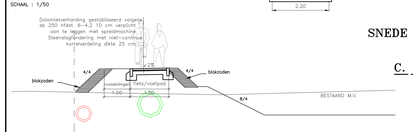

ONTWORPEN TOESTAND.

SCHAAL : 1/500

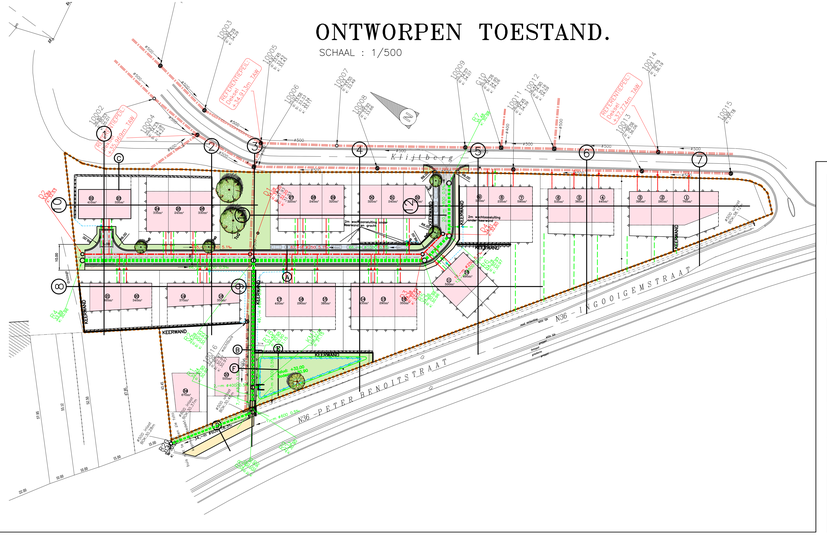

LEGENDE

KWS-verharding

Bouwzone

Gestabiliseerde dolomietverharding

Betonstraatstenen 220/220/80 grijs in Hoftéeenverband, doorlopende voeg in stoprichting

Betonstraatstenen 220/110/100 antraciet in Hoftéeenverband, doorlopende voeg loodrecht op rijrichting

Groenzone in te zaaien met gras
T.g.v. opritten te verharden met betonstraatstenen 220/220/80 grijs in Hoftéeenverband, doorlopende voeg loodrecht op rijrichting

Groenzone met bodembedekker: lonicera nitida 'Maigrun'

Treurwilg

Kleinbladige linde (Tilia cordata Greenspire)

Pluimes (Fraxinus ornus Obelisk)

Knik in helling terrein

Helling naar beneden

Perceelsgrens

Schematische weergave DWA huisaansluiting met huisaansluitput

Grens VK

Schematische weergave RWA huisaansluiting met huisaansluitput

Ontworpen DWA leiding

Ontworpen RWA leiding

Afvoer private grachten diameter 200

WEST-VLAANDEREN
ANZEGEM

VK KLIJTBERG

ONTWERP
INFRASTRUCTUURWERKEN

Datum	27/08/2014	RO	Dossiernummer ontwerper	91/29
Schalen	Divers		Aantal plannen	4

Nr.	Datum	Wijzigingen	Tek.
1	20/10/14	N.a.v. verjaardag dd. 9/9/14	AB
2	21/10/14	N.a.v. opm. mail Mateo dd. 21/10/14	AB
3	23/11/14	N.a.v. opm. mail Mateo dd. 06/11/14	AB
4	30/01/15	N.a.v. verjaardag perceeste dd. 27/11/14 + opm. PTI dd. 9/12/14	NV
5	19/02/15	N.a.v. opm. landmeter dd. 13/02/15	AB
6	12/05/16	N.a.v. mail Mateo dd. 04/05/2016	RO

BVBA Studiebureau Jonckheere

Kaai Jonckheere, Jaakwerder
8500 Kortrijk, BELGIË/BELGIQUE
tel. : 056/40 30 30
email: anzegem@studiebureau-jo.be

Landmeter:
Paul Demyttenaere

Veiligheidscoördinator: Studiebureau Jonckheere

Aanvraag door :
Mateo NV
Brugoedstraat 253
8500 Kortrijk

Verklaarverantwoordelijk door

Gezien en goedgekeurd door de gemeenteraad van ANZEGEM

in zitting van:

De Secretaris

De Burgemeester

GRONDPLAN, LIGGINGSPLAN, LENGTEPROFIELEN EN TYPEDWARSPROFIEL

Plannummer
1

Opp. plan
1.68 m²