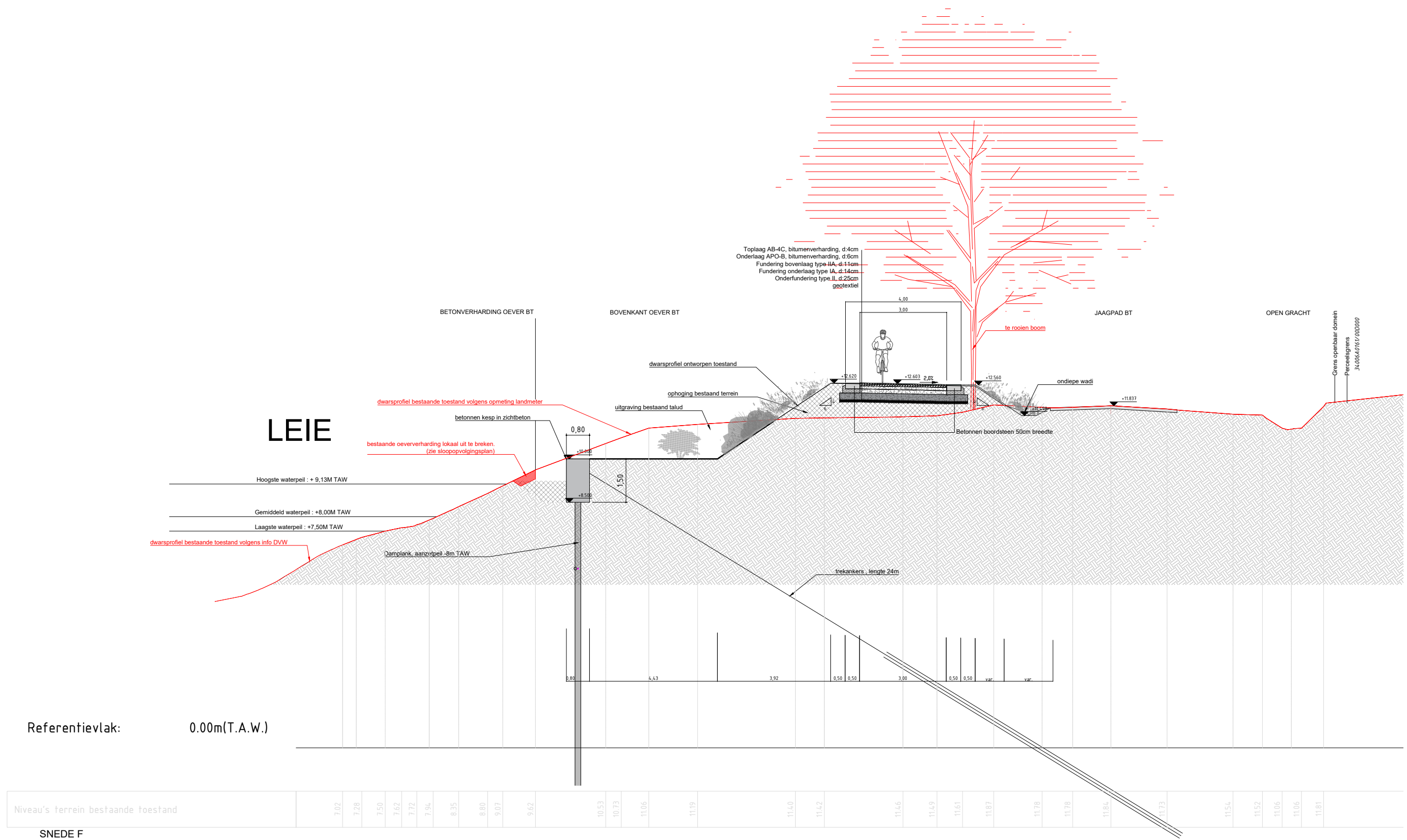
Toplaag AB-4C, bitumenverharding, d:4cm
Onderlaag APO-B, bitumenverharding, d:6cm
Fundering bovenlaag type IIA, d:11cm
Fundering onderlaag type IA, d:14cm
Onderfundering type II, d:25cm
geotextiel
4,00
3,00
te rooien boom
BETONVERHARDING OEVER BT
BOVENKANT OEVER BT
JAAGPAD BT
OPEN GRACHT
Grens openbaar domein
Perceelsgrens
34006A0161/00D000
dwarsprofiel ontworpen toestand
+12.620
+12.603
2,0%
+12.560
ondiepe wadi
+11.837
+11.498
4
6
4
6
ophoging bestaand terrein
uitgraving bestaand talud
Betonnen boordsteen 50cm breedte
dwarsprofiel bestaande toestand volgens opmeting landmeter
betonnen kesp in zichtbeton
0,80
+10.000
LEIE
bestaande oeververharding lokaal uit te breken.
(zie sloopopvolgingsplan)
1,50
+8.500
Hoogste waterpeil : + 9,13M TAW
Gemiddeld waterpeil : +8,00M TAW
Laagste waterpeil : +7,50M TAW
dwarsprofiel bestaande toestand volgens info DVW
Damplank, aanzetpeil -8m TAW
trekankers , lengte 24m
0,80
4,43
3,92
0,50
0,50
3,00
0,50
0,50
var.
var.
Referentievlak:
0.00m(T.A.W.)
Niveau's terrein bestaande toestand
7.02
7.28
7.50
7.62
7.72
7.94
8.35
8.80
9.07
9.62
10.53
10.73
11.06
11.19
11.40
11.42
11.46
11.49
11.61
11.87
11.78
11.78
11.84
11.73
11.54
11.52
11.06
11.06
11.81

SNEDE F

SCHAAL: 1/50

0 1 2 3 4 5m

Referentievlak:

Niveau's terrein bestaande toestand

SNEDE G

SCHAAL: 1/50

0 1 2 3 4 5m

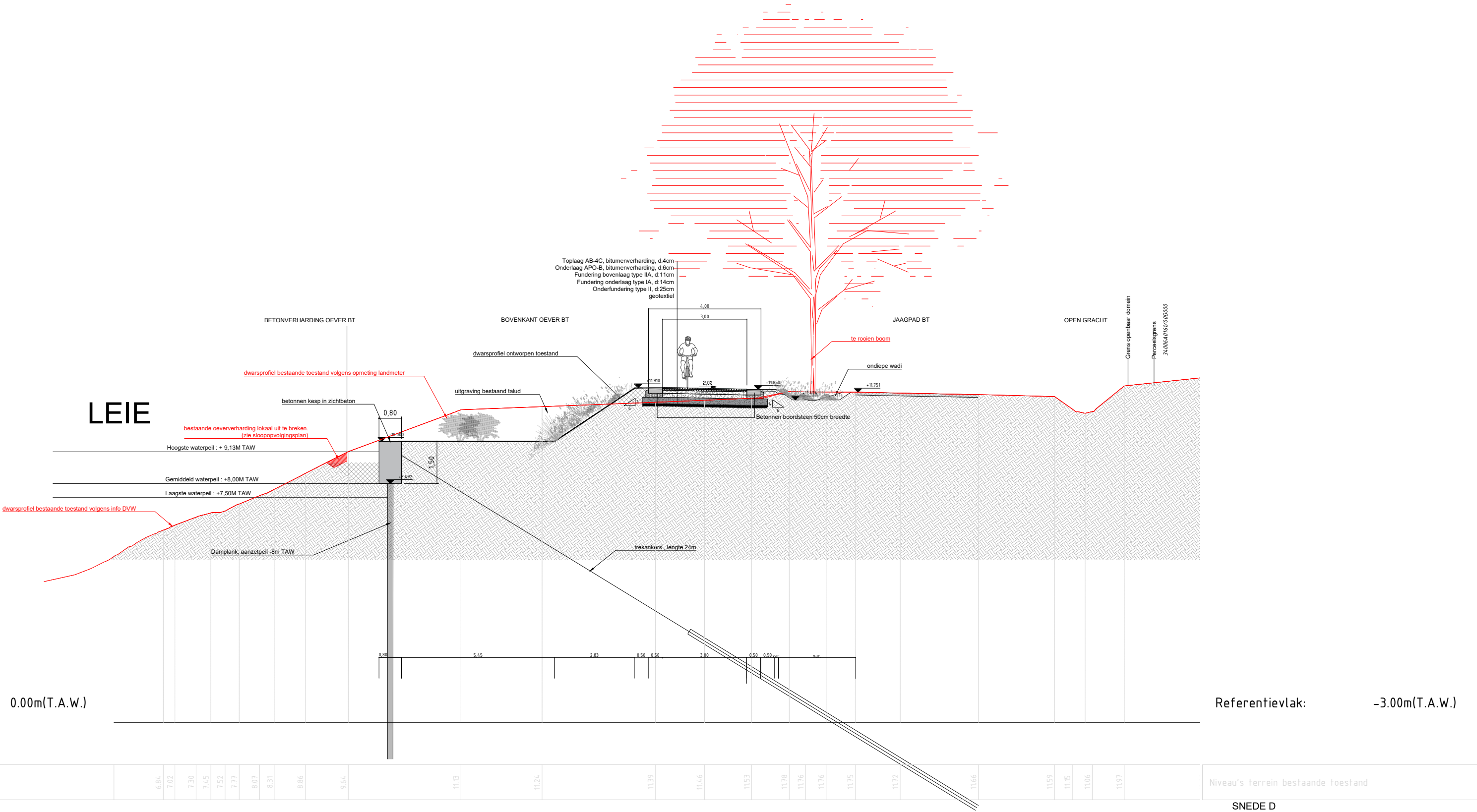
LEIE
BETONVERHARDING OEVER BT
BOVENKANT OEVER BT
JAAGPAD BT
OPEN GRACHT
Toplaag AB-4C, bitumenverharding, d:4cm
Onderlaag APO-B, bitumenverharding, d:6cm
Fundering bovenlaag type IIA, d:11cm
Fundering onderlaag type IA, d:14cm
Onderfundering type II, d:25cm
geotextiel
4,00
3,00
2,0%
+11.910
+11.850
+11.474
+11.751
te rooien boom
ondiepe wadi
dwarsprofiel ontworpen toestand
uitgraving bestaand talud
Betonnen boordsteen 50cm breedte
4
6
Grens openbaar domein
Perceelsgrens
34006A0161/00D000
dwarsprofiel bestaande toestand volgens opmeting landmeter
betonnen kesp in zichtbeton
0,80
+10.000
1,50
+8.492
bestaande oeververharding lokaal uit te breken.
(zie sloopopvolgingsplan)
Hoogste waterpeil : + 9,13M TAW
Gemiddeld waterpeil : +8,00M TAW
Laagste waterpeil : +7,50M TAW
dwarsprofiel bestaande toestand volgens info DVW
Damplank, aanzetpeil -8m TAW
trekankers , lengte 24m
0,80
5,45
2,83
0,50
0,50
3,00
0,50
0,50
var.
var.
0.00m(T.A.W.)
Referentievlak:
-3.00m(T.A.W.)
6.84
7.02
7.30
7.45
7.52
7.77
8.07
8.31
8.86
9.64
11.13
11.24
11.39
11.46
11.53
11.78
11.76
11.76
11.75
11.72
11.66
11.59
11.15
11.06
11.97
Niveau's terrein bestaande toestand

SNEDE D

SCHAAL: 1/50

0
1
2
3
4
5m

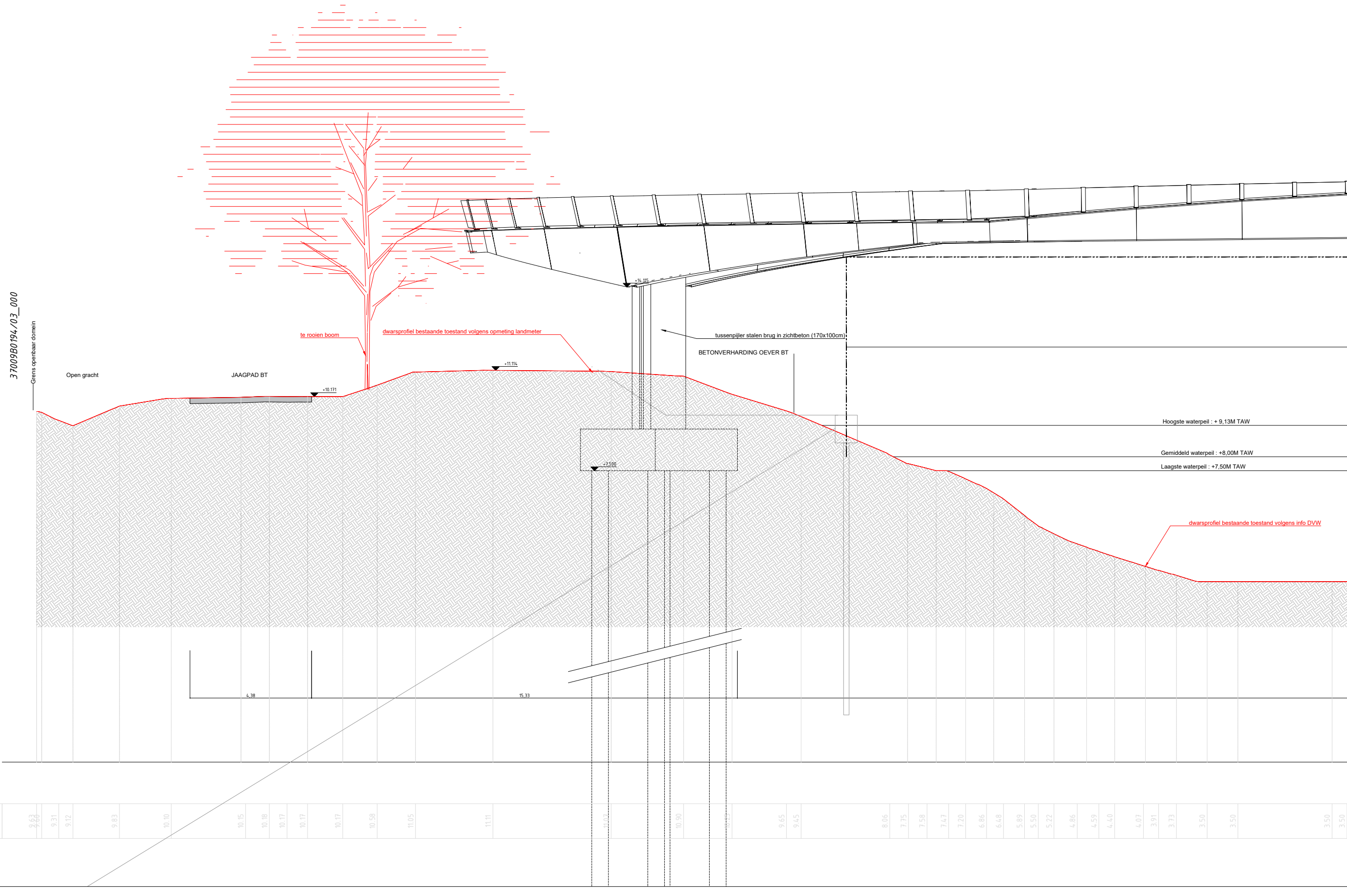
37009B0194/03_000
Grens openbaar domein
Open gracht
JAAGPAD BT
te rooien boom
dwarsprofiel bestaande toestand volgens opmeting landmeter
+10.171
+11.114
+14.115
tussenpijler stalen brug in zichtbeton (170x100cm)
BETONVERHARDING OEVER BT
+7.500
Hoogste waterpeil : + 9,13M TAW
Gemiddeld waterpeil : +8,00M TAW
Laagste waterpeil : +7,50M TAW
dwarsprofiel bestaande toestand volgens info DVW
4,38
15,33
9.63
9.60
9.31
9.12
9.83
10.10
10.15
10.18
10.17
10.17
10.17
10.58
11.05
11.11
11.07
10.90
10.25
9.65
9.45
8.06
7.75
7.58
7.47
7.20
6.86
6.48
5.89
5.50
5.22
4.86
4.59
4.40
4.07
3.91
3.73
3.50
3.50
3.50
3.50

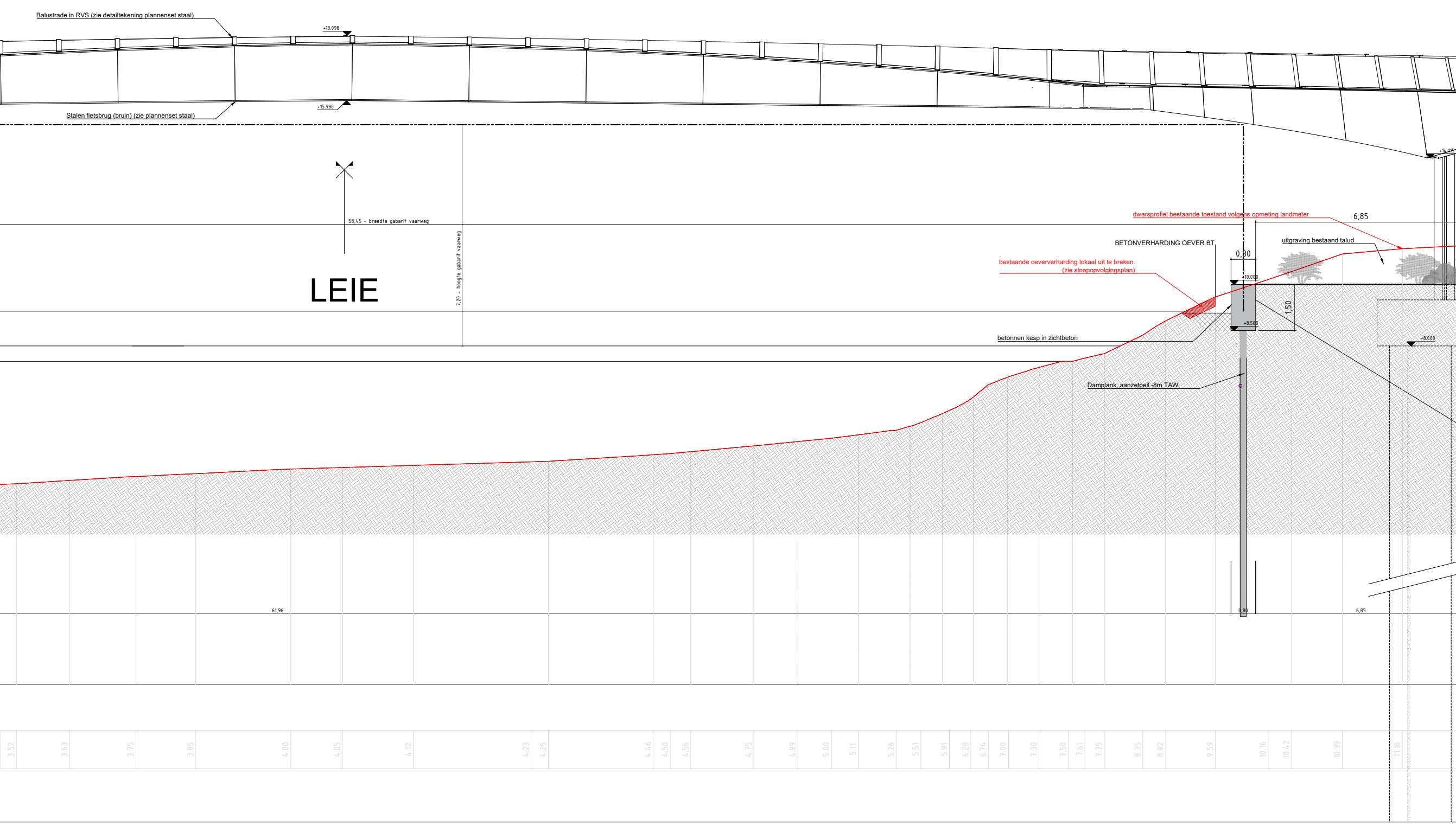
Balustrade in RVS (zie detailtekening plannenset staal)
+18.098
+15.980
Stalen fietsbrug (bruin) (zie plannenset staal)
58,45 - breedte gabarit vaarweg
7,20 - hoogte gabarit vaarweg
LEIE
dwarsprofiel bestaande toestand volgens opmeting landmeter
6,85
BETONVERHARDING OEVER BT
uitgraving bestaand talud
0,80
bestaande oeververharding lokaal uit te breken.
(zie sloopopvolgingsplan)
+10.000
1,50
+8.500
betonnen kesp in zichtbeton
+8,000
+14.115
Damplank, aanzetpeil -8m TAW
61,96
0,80
6,85
3.52
3.63
3.75
3.85
4.00
4.05
4.12
4.23
4.25
4.46
4.50
4.56
4.75
4.89
5.00
5.11
5.26
5.51
5.91
6.28
6.74
7.00
7.30
7.50
7.61
7.75
8.35
8.82
9.59
10.16
10.42
10.99
11.16

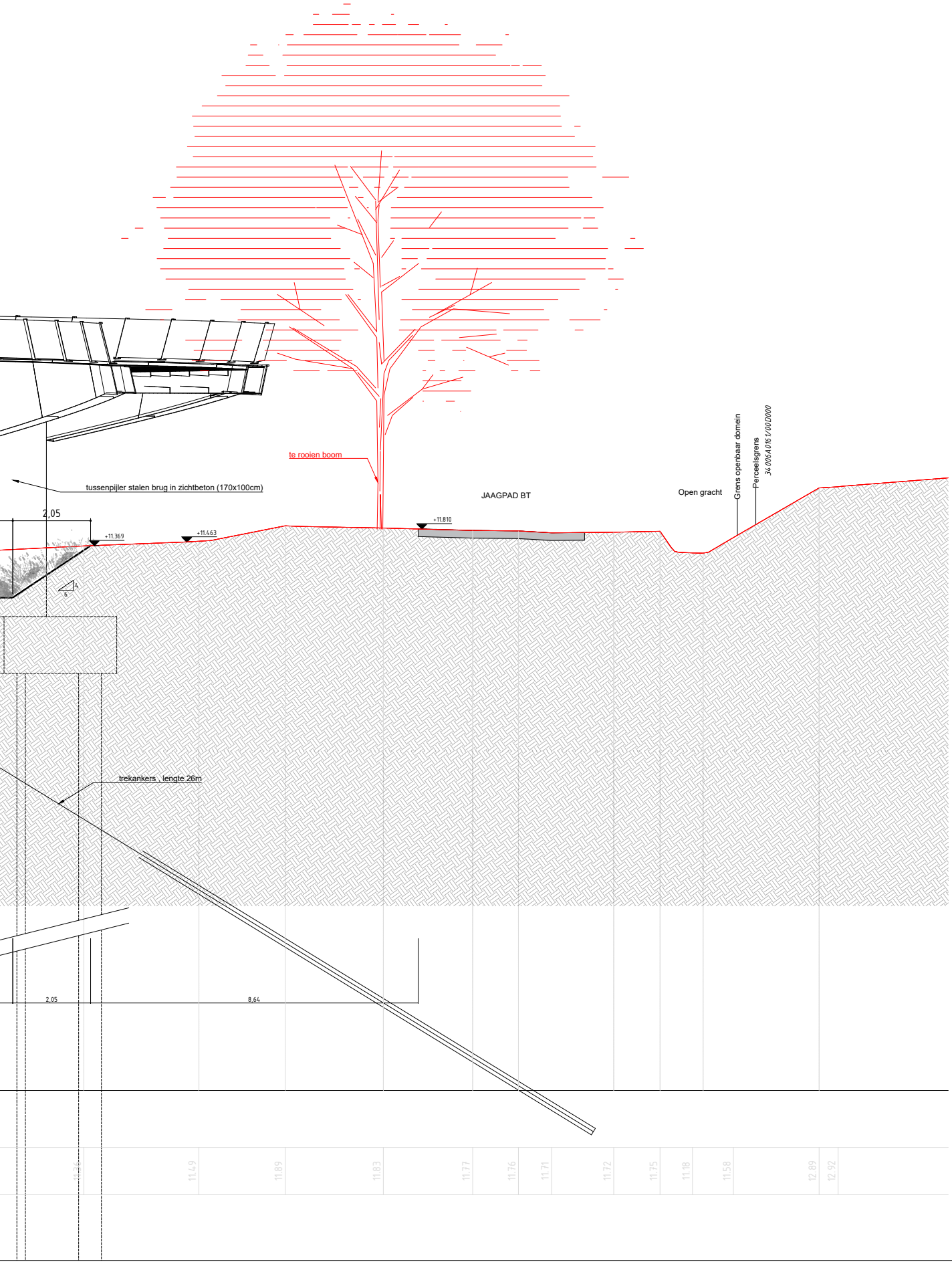
te rooien boom
tussenpijler stalen brug in zichtbeton (170x100cm)
2,05
+11.369
+11.463
+11.810
JAAGPAD BT
Open gracht
Grens openbaar domein
Perceelsgrens
34 006A0161/00D000
4
6
trekankers , lengte 26m
2,05
8,64
11.36
11.49
11.89
11.83
11.77
11.76
11.71
11.72
11.75
11.18
11.58
12.89
12.92

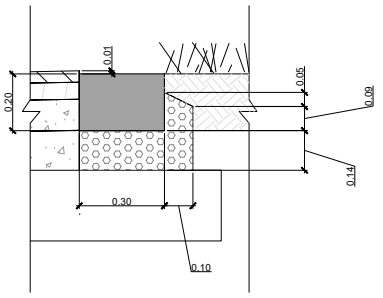
0.01
0.20
0.05
0.09
0.14
0.30
0.10

Detail kantstrook type IIE1

SCHAAL: 1/10

0
0,2
0,4
0,6
0,8
1m

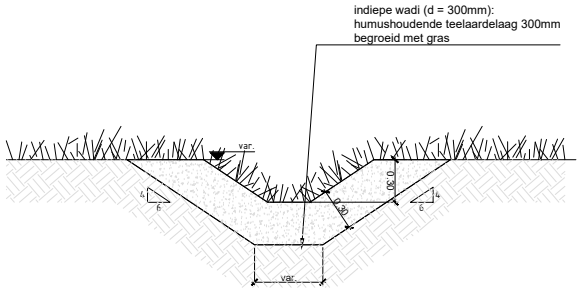
indiepe wadi (d = 300mm):
humushoudende teelaardelaag 300mm
begroeid met gras
var.
0.30
0.30
4
6
4
6
var.

Detail wadi

SCHAAL: 1/20

0
0,5
1
1,5
2m

AFDELING REGIO WEST
GULDENSPORENPARK 105 - 9820 MERELBEKE
T 09 292 12 11 - E regio.west@vlaamsewaterweg.be
www.vlaamsewaterweg.be

PLANNR. D3_100 404_OT_12

Slachthuisstraat 71
BE-9100 SINT-NIKLAAS
W www.sbe.be T +32 (0)3 777 95 19
E info@sbe.be F +32 (0)3 777 98 79

Plannummer S.B.E.: 13888-TEK-C-O-117-0

HISTORIEK

IND.	DATUM	KENMERK	opmaak	controle	goedkeuring
0	24-08-2020	aanmaak plan	SVS	ASC	ASC

OPGEMAAKT DOOR:
MERELBEKE,
INGENIEUR

ir. FREDERIEK VANHESSCHE

VOORGESTELD DOOR:
MERELBEKE,
AFDELINGSHOOFD

ir. LIEVEN DEJONCKHEERE

GEZIEN EN GOEDGEKEURD OM GEVOEGD TE WORDEN BIJ HET BESTEK NR. 16EGGE1714.
HASSELT,
GEDELEGEERD BESTUURDER

ir. CHRIS DANCKAERTS

AFMETING: 841x4830
SCHAAL: 1/50

SEINE - SCHELDE

LEIE

Fietsbrug Wielsbeke - Waregem

PRINCIPEDETAILS DEEL 2
ONTWORPEN TOESTAND