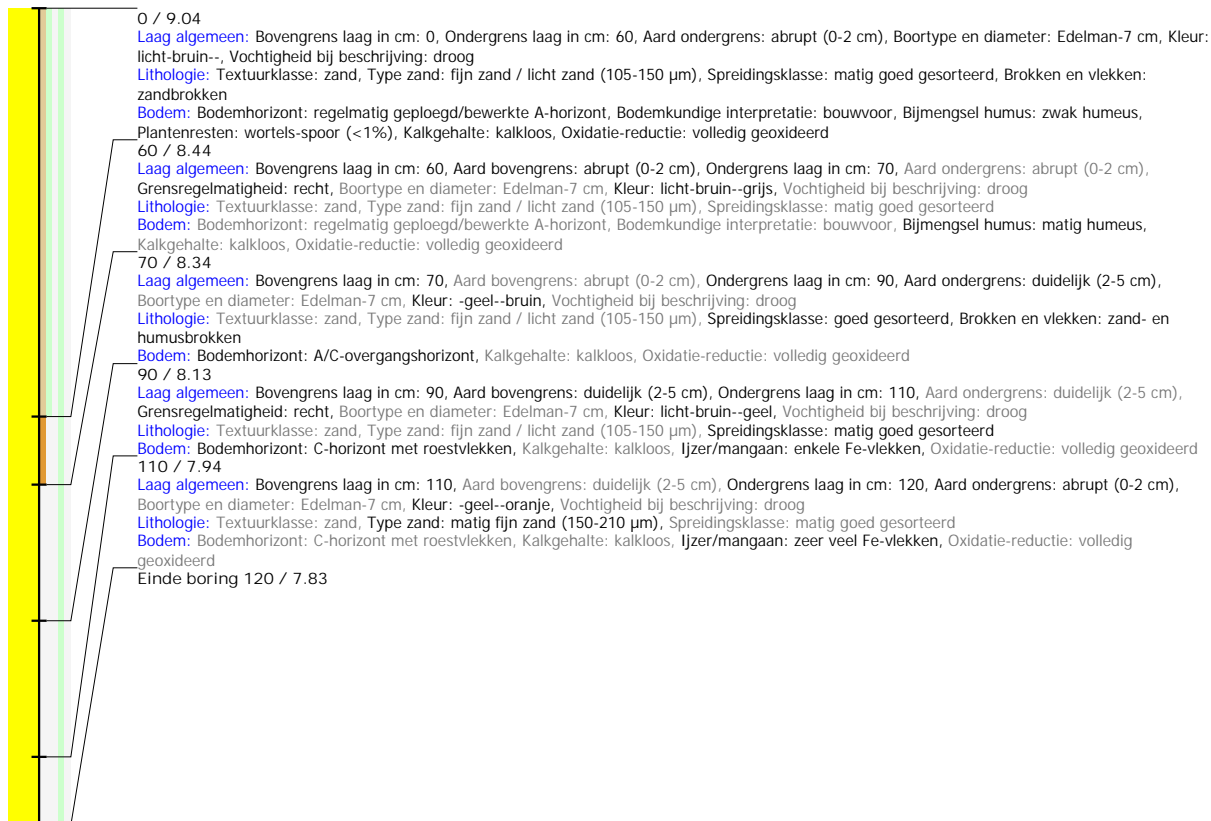


## Boring: 2020I187\_1

**Kop algemeen:** Projectcode: 2020I187, Boornummer: 1, Beschrijver(s): TB, Datum: 18-09-2020, Doel boring: landschappelijk booronderzoek, Weersomstandigheden: zonnig, Landgebruik: akker, Boortechniek: handboring, Einddiepte boring in cm: 120

**Coördinaten:** X-coördinaat in meters: 140928.507, Y-coördinaat in meters: 212297.212, Precisie coördinaat: 1 mm, Coördinaatsysteem / epsg: Lambert 1972 (BE), Hoogte maaiveld in meters: 9.035, Precisie hoogte: 1 mm, Referentievlak hoogte: Tweede Algemene Waterpas, Bepalingsmethode maaiveldhoogte: GPS, Provincie: Oost-Vlaanderen, Gemeente: Beveren

**Plaats:** Uitvoerder: BAAC Vlaanderen

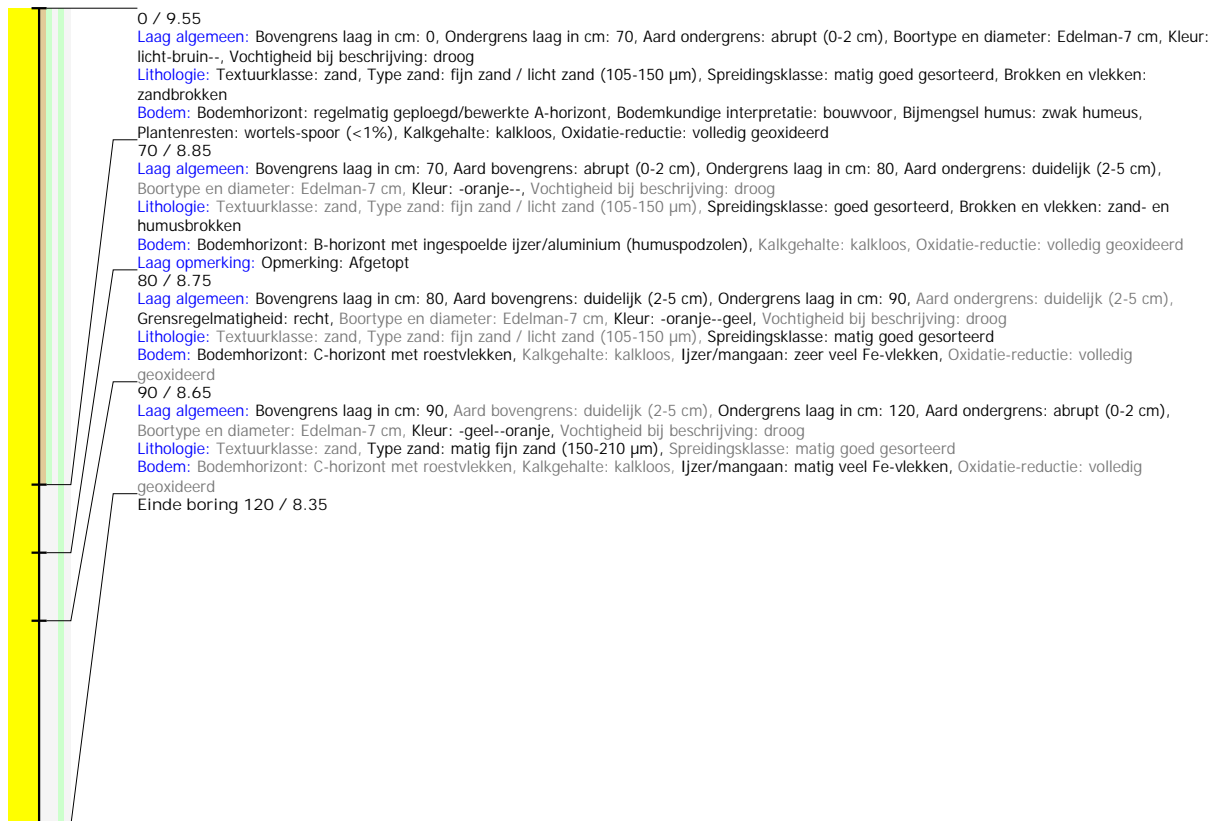


## Boring: 20201187\_2

**Kop algemeen:** Projectcode: 20201187, Boornummer: 2, Beschrijver(s): TB, Datum: 18-09-2020, Doel boring: landschappelijk booronderzoek, Weersomstandigheden: zonnig, Landgebruik: akker, Boortechniek: handboring, Einddiepte boring in cm: 120

**Coördinaten:** X-coördinaat in meters: 140946.832, Y-coördinaat in meters: 212248.108, Precisie coördinaat: 1 mm, Coördinaatsysteem / epsg: Lambert 1972 (BE), Hoogte maaiveld in meters: 9.554, Precisie hoogte: 1 mm, Referentievlak hoogte: Tweede Algemene Waterpas, Bepalingsmethode maaiveldhoogte: GPS, Provincie: Oost-Vlaanderen, Gemeente: Beveren

**Plaats:** Uitvoerder: BAAC Vlaanderen

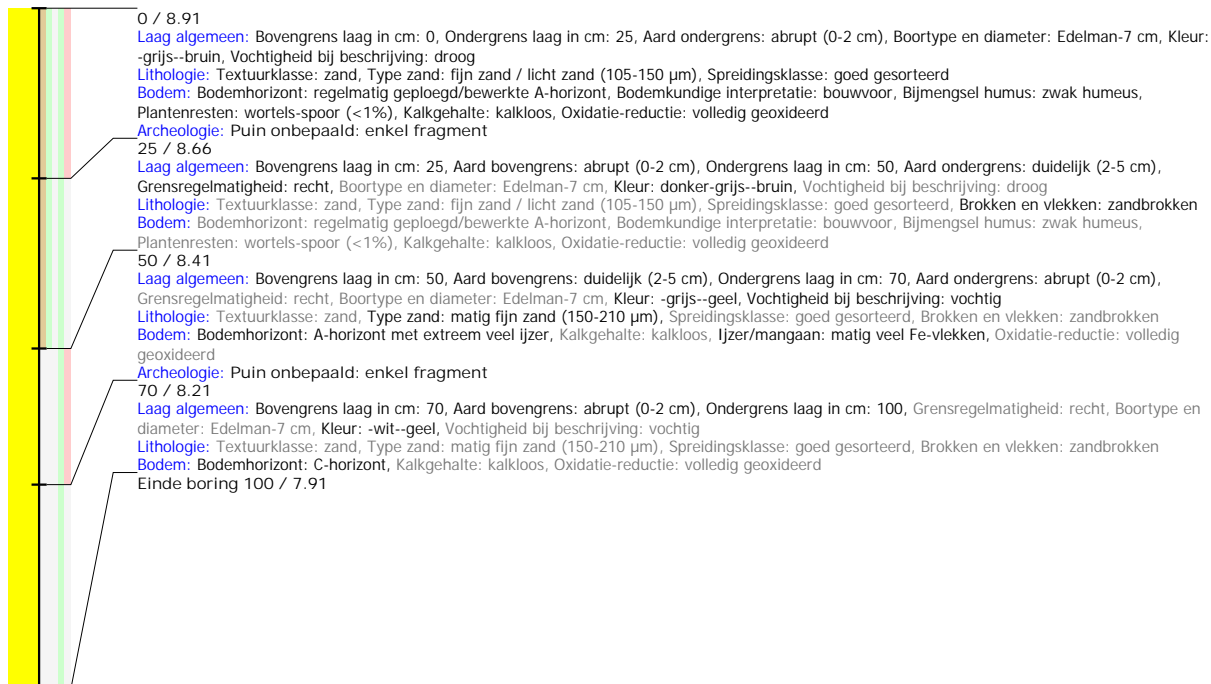


## Boring: 20201187\_3

**Kop algemeen:** Projectcode: 20201187, Boornummer: 3, Beschrijver(s): TB, Datum: 18-09-2020, Doel boring: landschappelijk booronderzoek, Weersomstandigheden: zonnig, Landgebruik: akker, Boortechniek: handboring, Einddiepte boring in cm: 100

**Coördinaten:** X-coördinaat in meters: 140978.48, Y-coördinaat in meters: 212271.6, Precisie coördinaat: 1 mm, Coördinaatsysteem / epsg: Lambert 1972 (BE), Hoogte maaiveld in meters: 8.908, Precisie hoogte: 1 mm, Referentievlak hoogte: Tweede Algemene Waterpas, Bepalingsmethode maaiveldhoogte: GPS, Provincie: Oost-Vlaanderen, Gemeente: Beveren

**Plaats:** Uitvoerder: BAAC Vlaanderen



## Boring: 20201187\_4

**Kop algemeen:** Projectcode: 20201187, Boornummer: 4, Beschrijver(s): TB, Datum: 18-09-2020, Doel boring: landschappelijk booronderzoek, Weersomstandigheden: zonnig, Landgebruik: akker, Boortechniek: handboring, Einddiepte boring in cm: 110

**Coördinaten:** X-coördinaat in meters: 140997.191, Y-coördinaat in meters: 212223.554, Precisie coördinaat: 1 mm, Coördinaatsysteem / epsg: Lambert 1972 (BE), Hoogte maaiveld in meters: 8.925, Precisie hoogte: 1 mm, Referentievlak hoogte: Tweede Algemene Waterpas, Bepalingsmethode maaiveldhoogte: GPS, Provincie: Oost-Vlaanderen, Gemeente: Beveren

**Plaats:** Uitvoerder: BAAC Vlaanderen

