Verrijckt
Archeologie & advies

Rapport Nr. 0383

Archeologienota

Laakdal, Verboekt
Programma van Maatregelen

Inhoud

Inhoud 2
1 Administratieve gegevens 1
2 Gemotiveerd advies 2
2.1 Aanleiding vooronderzoek 2
2.2 Resultaten vooronderzoek 2
2.3 Keuze vervolgonderzoek 2
2.3.1 Onderzoek zonder ingreep in de bodem 4
2.3.2 Onderzoek met ingreep in de bodem 5
3 Programma van maatregelen 7
3.1 Vraagstelling en onderzoeksdoelen 11
3.2 Onderzoekstechnieken landschappelijk bodemonderzoek 13
3.2.1 Algemene bepalingen 13
3.2.2 Specifieke methodologie 14
3.2.3 Potentieel vervolgtraject 16
3.3 Onderzoekstechnieken archeologisch booronderzoek 16
3.3.1 Algemene bepalingen 16
3.3.2 Specifieke methodologie 16
3.3.3 Potentieel vervolgtraject 17
3.4 Onderzoekstechnieken proefputtenonderzoek in functie van een prehistorische artefactensite 17
3.4.1 Algemene bepalingen 17
3.4.2 Specifieke methodologie 18
3.5 Onderzoekstechnieken proefsleuven 18
3.5.1 Algemene bepalingen 18
3.5.2 Specifieke methodologie 19
3.6 Voorziene afwijkingen ten aanzien van de Code van Goede Praktijk 22
4 Lijst met figuren 23
5 Bibliografie 23

1 Administratieve gegevens

Projectcode J. Verrijckt		2020-1155
Projectcode Onroerend Erfgoed		2020E176
locatie	Provincie	Antwerpen
	Gemeente	Laakdal
	Deelgemeente	Vorst
	Straat	Verboekt
Kadastrale gegevens	Gemeente	Laakdal
	Afdeling	4
	Sectie	C
	Percelen	648W, N, Y, 628Z, 649W, 650A, 651A
Coördinaten	Noordoost	X: 199998,7443904155 Y: 198512,84938129867
	Noordwest	X: 199763,8136642856 Y: 198447,0182871814
	Zuidoost	X: 200058,55742658293 Y: 198361,5960198375
	Zuidwest	X: 199888,37743993523 Y: 198308,3170873045
Oppervlakte plangebied		29.759 m^2
Oppervlakte bodemingreep		9.785 m^2
Erkend Archeoloog		2015/00053 Jeroen Verrijckt

2 Gemotiveerd advies

2.1 Aanleiding vooronderzoek

De aanleiding van het vooronderzoek is de aanvraag van de uitbreiding van een boerderij, met sloop bouw en regularisatie van enkele gebouwen en loodsen te Verboekt 79 in Laakdal. Meer informatie over de aanleiding van het vooronderzoek is terug te vinden in het verslag van resultaten.

2.2 Resultaten vooronderzoek

Tijdens het vooronderzoek zonder ingreep in de bodem kon enkel het bureauonderzoek uitgevoerd worden. Op basis van dit vooronderzoek zonder ingreep in de bodem was het niet mogelijk om met voldoende zekerheid een uitspraak te doen over de aanwezigheid en waarde van archeologisch erfgoed op het terrein.

Het projectgebied bevindt zich in het gehucht Vorst, meer bepaald 'Klein-Vorst' of 'Meerlaer' in de gemeente Laakdal. Archeologische vondsten in de wijk Steenbergen wijzen op mesolitische en Romeinse (2de - 3de eeuw) bewoning. De toponiem 'Forest' verschijnt voor het eerst in 897 in geschreven bronnen. De gebieden waren toen een koningsdomein van Lodewijk de Kale waarvan in 877 een deel werd geschonken aan het klooster van Nijvel. De schenking werd in 897 bekrachtigd door de Lotharingse koning Zwentibold. Naast het Nijvelse abdijbezit was de helft van Vorst in de 13de eeuw een allodiaal goed van de hertog van Brabant. Jan I schonk dit in 1304, met uitzondering van de rechtspraak en de tol, aan Hendrik van Meldert (1304-1323), sindsdien heer van de heerlijkheid Vorst met een eigen schepenbank. Met twee onderbrekingen tijdens de Tachtigjarige oorlog (1567-1604 en 1625-1648) was de heerlijkheid van 1456 tot aan de Franse Revolutie eigendom van het huis van Nassau. Tijdens het Ancien Régime was Vorst vnl. een landbouwgebied met ontginningen van de abdij van Tongerlo en het norbertinessenklooster van Gempe (Sint-Joris-Winge, Vlaams- Brabant). Het grondgebied omvatte de gehuchten Steenbergen, de Plaats, Beustereinde, Meerlaar, Heide, Locht en Verboekt. Doorheen de 20ste eeuw ontwikkelde zich een industriegebied tussen het Albertkanaal (1936-1939) en de E313 (1958-1964).

De omgeving rond het projectgebied bevindt zich volgens het Digitaal Hoogtemodel van Vlaanderen (DHM) tussen 21,5m en 23 m + TAW. Er zijn kleine hoogteverschillen zichtbaar, waarbij de hoger gelegen delen rond de woningen ten zuidoosten en rond de stallen centraal binnen het plangebied zijn gelegen. De ruime omgeving van het plangebied bevindt zich tussen ca. 19m en 27m + TAW. De ruime omgeving van het plangebied wordt gekenmerkt door de Grote Laak, Kleine Laak en de Dode Beek. In geomorfologisch opzicht bevindt het plangebied zich in de depressie van de Schyns-Nete.[1] Deze eenheid is een laagliggend gebied (tussen 5 en 20 m + TAW). Het wordt gekenmerkt door een bosrijk zachtgolvend gebied met een parallelle reliëfstructuur gevormd door valleien en pliocene dekzandruggen. Hierbij kunnen klei en grof zand op de hoger gelegen delen en fijn zand in de lager gelegen delen teruggevonden worden. Lokaal zijn deze afgedekt door holocene rivierduinen. De depressie van de Schijns-Nete bestaat uit een afwisseling van overwegend west-oost georiënteerde ruggen en dalen met een geringe hoogte.

In de omgeving van het plangebied zijn weinig archeologische vondsten aangetroffen. De aangetroffen vondsten zijn afkomstig uit de steentijd en late middeleeuwen. Uit de overige periodes

[1] DE MOOR & MOSTAERT 1993

zijn geen vondsten bekend. Binnen het projectgebied zelf zijn geen archeologische gegevens bekend.

Op de bodemkaart van Vlaanderen is de bodem in het plangebied gekarteerd als I-Scm en Pcm. Een I-Scm-bodem is een matig droge lemige zandgrond met diepe antropogene humus A horizont. Dit zijn plaggenbodems. Onder deze humeuze A komt een verbrokkelde Podzol B horizont voor. Pcm staat voor een matig droge lichte zandleemgronden met diepe antropogene humus A horizont. De humeuze bovengrond is meer dan 60cm dik en rust op een Podzol B.

De opdrachtgever plant op het terrein de uitbreiding van de bestaande boerderij. In totaal zullen er acht aanpassingen worden uitgevoerd binnen het plangebied. Deze worden genummerd van A tot H. Er zullen in totaal vier nieuwe gebouwen worden geplaatst, negen gebouwen worden gesloopt, wadi's worden geïnstalleerd en een nieuwe betonverharding worden aangelegd. De vier nieuwe gebouwen die gebouwd zullen worden, worden aangegeven met letter B, C, G en H. Werk B bestaat uit een nieuwe open loods van 700 m^2. Deze loods wordt gebouwd op de vaste draagkrachtige grond op 60 tot 80 cm diepte. Werk C wordt een nieuwe kalverenstal van 2364 m^2, waarbij de mestkelder aflopend is van 1,5m diepte naar 2,5m diepte, gebouwd. Op 2,5m diepte wordt ook een water- en regenwateropslag van 110.000L geplaatst. Werk G wordt een nieuwe loods met verkoopsruimte van 960 m^2, die gebouwd zal worden op vaste draagkrachtige grond op 60 tot 80 cm diepte. Naast de handelsruimte wordt er ook een bureel, refter en aanhang voorzien. Werk H bestaat uit de uitbreiding van de bestaande woning nr. 79, in het zuidoosten van het plangebied, grenzend aan de straatzijde. De uitbreiding bestaat uit ongeveer 23,5 m^2 en wordt aangelegd op volle draagkrachtige grond op 60 tot 80 cm diepte. De negen te slopen gebouwen bestaan uit vijf bijgebouwen (drie ten zuiden binnen het plangebied en twee ten zuidoosten), drie loodsen (ten noordoosten binnen het plangebied) en een stal (ten zuiden van de te slopen loodsen). De te slopen gebouwen staan mogelijk op een betonplaat, op volle draagkrachtige grond van 30 cm. Het volledige terrein verkrijgt een betonverharding van ca. 30 tot 50 cm, inclusief het perceel in het noorden van het plangebied, waar een stapelplaats wordt voorzien.

Wanneer het plangebied geplaatst wordt in zijn landschappelijke context, kan men opmerken dat gebied gelegen is in de overgangszone van tussen het Kempisch plateau en de depressie van de Schijns-Nete. Op basis van deze vergelijking, is er mogelijk een aanwezigheid van archeologische sporen binnen het plangebied. Doordat er weinig tot geen verhardingen en ophogingen binnen het plangebied zijn en de locatie van het terrein op een lager gelegen deel in het landschap ligt, is de kans groot dat er nog intacte vuursteenconcentraties aanwezig zullen zijn. Omwille van deze gegevens is er voor het projectgebied een matige archeologische verwachting voor archeologische resten uit de steentijd. De aanwezigheid van de omliggende CAI-locaties, geven een indicatie dat er mogelijk archeologische vondsten uit de Middeleeuwen aanwezig kunnen zijn. De verwachting voor archeologische vondsten van de metaaltijden tot aan de middeleeuwen is eerder matig. De archeologische verwachting voor archeologische resten en/of sporen vanaf de Nieuwe Tijd is in het plangebied eerder laag, doordat het plangebied nooit werd bebouwd. Het was lange tijd in gebruik als weiland.

2.3 Keuze vervolgonderzoek

2.3.1 Onderzoek zonder ingreep in de bodem

GEOFYSISCH ONDERZOEK

Het is niet nuttig om geofysisch onderzoek toe te passen binnen het plangebied. Geofysisch onderzoek spoort anomalieën in de bodem op. Doordat de te verwachten archeologische resten bestaan uit grondsporen of vondsten zullen de resultaten van een geofysisch onderzoek niet afdoende zijn om eventuele sites op te sporen of te interpreteren.

Het is enkel mogelijk om deze methode toe te passen op het terrein indien de aanwezige gebouwen gesloopt worden.

Geofysisch onderzoek is niet schadelijk voor het bodemarchief binnen het plangebied.

Een kosten-batenanalyse toont aan dat het niet noodzakelijk is om geofysisch onderzoek uit te voeren in het plangebied. Doordat de te verwachten archeologische resten bestaan uit grondsporen of vondsten zullen de resultaten van een geofysisch onderzoek niet afdoende zijn om eventuele sites op te sporen of te interpreteren. Om eventuele resultaten te verifiëren zal een vooronderzoek met ingreep in de bodem steeds noodzakelijk zijn.

VELDKARTERING

Het is niet nuttig een veldkartering uit te voeren binnen het plangebied. Het plangebied is momenteel in gebruik als boerderij. Hierdoor is er geen zichtbaarheid voor eventuele vondsten die aan de oppervlakte terug te vinden zijn. Tevens is het terrein op de historische kaarten steeds in gebruik als weiland. Tevens kunnen de resultaten van de veldkartering geen sluitend antwoord bieden op de aanwezigheid van intacte archeologische vindplaatsen. In se zijn alle archeologische vindplaatsen die aan de oppervlakte terug te vinden zijn reeds (gedeeltelijk) verstoord.

Het is niet mogelijk om deze methode toe te passen op het terrein.

Een veldkartering is niet schadelijk voor het bodemarchief binnen het plangebied.

Een kosten-batenanalyse toont aan dat de resultaten uit een veldkartering niet garant staan voor een goede bewaring van een archeologische site. Om eventuele resultaten te verifiëren zal een vooronderzoek met ingreep in de bodem steeds noodzakelijk zijn.

LANDSCHAPPELIJK BODEMONDERZOEK

Het is nuttig een landschappelijk bodemonderzoek uit te voeren binnen het plangebied. Een landschappelijk booronderzoek is een toetsing van de gegevens omtrent de bodemopbouw zoals beschreven op de bodemkaart van Vlaanderen. Om na te gaan of er een B-horizont, E-horizont, podzolbodem of paleobodem bewaard is, is een landschappelijk bodemonderzoek aangewezen.

Het is niet mogelijk om deze methode toe te passen op het terrein. Een landschappelijk bodemonderzoek kan pas uitgevoerd worden van zodra duidelijkheid is of de omgevingsvergunning voor de uitbreiding van de boerderij bekomen wordt.

Een landschappelijk bodemonderzoek is niet schadelijk voor het bodemarchief binnen het plangebied.

Een kosten-batenanalyse toont aan dat een landschappelijk bodemonderzoek noodzakelijk is. Een dergelijk onderzoek is de beste en goedkoopste manier om gegevens te verkrijgen over de bodemopbouw, bodembewaring en eventuele aanwezigheid van een paleobodem. Op basis van de bodemkundige gegevens verkregen uit het landschappelijke bodemonderzoek dient beslist te worden welke overige vervolgonderzoeken noodzakelijk zijn.

2.3.2 Onderzoek met ingreep in de bodem

VERKENNEND OF WAARDEREND ARCHEOLOGISCH BOORONDERZOEK, PROEFPUTTEN ONDERZOEK IN FUNCTIE VAN ARTEFACTENSITES

Het is nuttig een verkennend of waarderend archeologisch booronderzoek en een proefputten onderzoek in functie van artefactensites uit te voeren, indien uit de landschappelijke boringen blijkt dat er een paleobodem bewaard is binnen het plangebied. Wanneer er een paleobodem bewaard is, is de kans op het aantreffen van een in situ bewaarde steentijdvindplaats groot.

Het is niet mogelijk om deze methode toe te passen op het terrein. Een verkennend of waarderend archeologisch booronderzoek en een proefputten onderzoek in functie van artefactensites kan pas uitgevoerd worden van zodra de landschappelijke boringen uitgevoerd zijn én uit de resultaten hiervan blijkt dat er een intacte paleobodem bewaard is.

Een verkennend of waarderend archeologisch booronderzoek en een proefputten onderzoek in functie van artefactensites booronderzoek is niet schadelijk voor het bodemarchief binnen het plangebied.

Een kosten-batenanalyse toont aan dat een verkennend of waarderend archeologisch booronderzoek en een proefputten onderzoek in functie van artefactensites noodzakelijk is indien blijkt dat er een paleobodem bewaard is.

PROEFSLEUVENONDERZOEK

Het is nuttig een proefsleuvenonderzoek uit te voeren. Een proefsleuvenonderzoek is bij uitstek de manier op sporensites op te sporen. Voordat een proefsleuvenonderzoek uitgevoerd kan worden, dient er zekerheid te zijn omtrent de aanwezigheid van eventuele artefactensites uit de steentijd. Indien er artefactensites aanwezig zijn, dienen deze eerst onderzocht te worden alvorens een sleuvenonderzoek uitgevoerd kan worden.

Het is niet mogelijk om deze methode toe te passen op het terrein. Een proefsleuvenonderzoek kan pas uitgevoerd worden van zodra de er geen artefactensites uit de steentijd meer aanwezig zijn

Een proefsleuvenonderzoek is schadelijk voor het bodemarchief binnen het plangebied. Het is echter wel de enige methode om sporensites op te sporen en te waarderen.

Een kosten-batenanalyse toont aan dat een proefsleuvenonderzoek noodzakelijk is om aan te tonen of er al dan niet sporensites aanwezig zijn binnen de contouren van het plangebied.

Op basis van de uitgevoerde bureaustudie wordt door J. Verrijckt Bvba na afloop van het landschappelijk bodemonderzoek in de vorm van boringen en de eventuele archeologische boringen een vooronderzoek met ingreep in de bodem door middel van proefsleuven geadviseerd. De mogelijke te volgen trajecten, gebaseerd op de resultaten van het landschappelijk bodemonderzoek, worden hieronder beschreven in het programma van maatregelen.

3 Programma van maatregelen

Uit bovenstaande gegevens adviseert J. Verrijckt Bvba een vervolgonderzoek in de vorm van een landschappelijk booronderzoek.

Voor aanvang van het vooronderzoek dienen de aanwezige gebouwen en verhardingen bovengronds verwijderd te worden. Bomen die aanwezig zijn op de te onderzoeken zones worden gerooid tot het maaiveld, de wortels mogen in geen geval verwijderd of uitgefreesd worden. Voor de uitvoering van het landschappelijk booronderzoek kan lokaal de verharding verwijderd worden, ten einde op deze manier de boringen te plaatsen.

In totaal dient 9.785 m^2 onderzocht te worden.

Afhankelijk van de resultaten uit dit landschappelijk booronderzoek zijn volgende vervolgtrajecten mogelijk:

- Intacte bodem:
    - Indien er geen bewaarde B-horizont en/of E-horizont of begraven paleobodem aanwezig is, is er geen verwachting voor goed bewaarde steentijdsites: proefsleuven
    - Indien er een goed bewaarde B-horizont en/of E-horizont of begraven paleobodem aanwezig is aanwezig is, is er een verwachting voor goed bewaarde steentijdsites: archeologische boringen (verkennend, eventueel waarderend), proefputtenonderzoek, gevolgd door proefsleuvenonderzoek (m.u.v. zones die op basis van de resultaten van het booronderzoek door middel van een opgraving onderzocht moeten worden)
- Zwaar verstoorde bodem door recente bodemingrepen, hierbij is de C-horizont diepgaand vergraven:
    - Zware verstoring over het volledige plangebied: geen verder onderzoek
    - Gedeeltelijk verstoord plangebied: beperkt verder onderzoek in niet verstoorde delen.

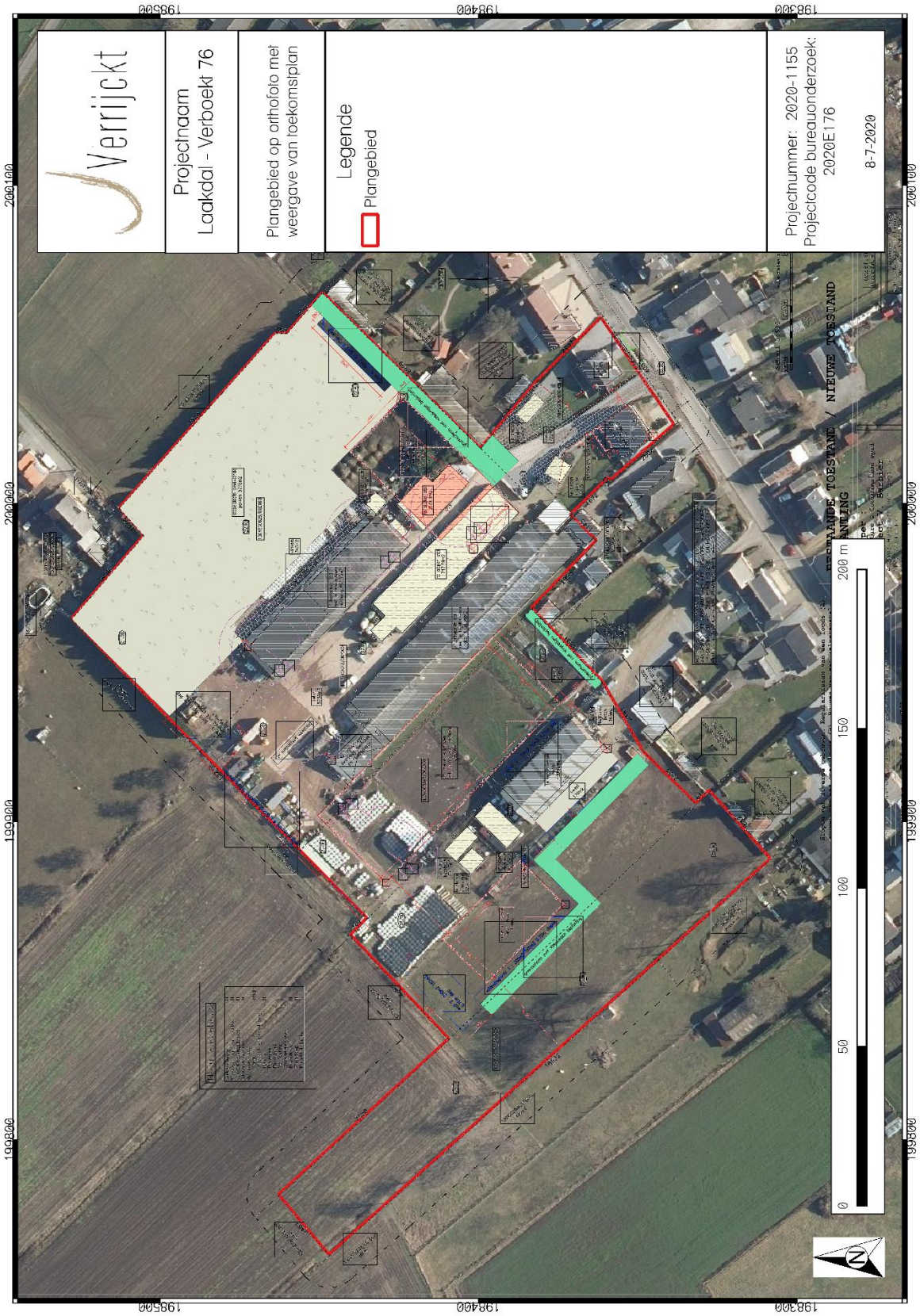

Figuur 1: Plangebied met weergave van toekomstige inplanting[2] op orthofoto[3]

[2] Plan aangebracht door initiatiefnemer.
[3] AGIV 2018e

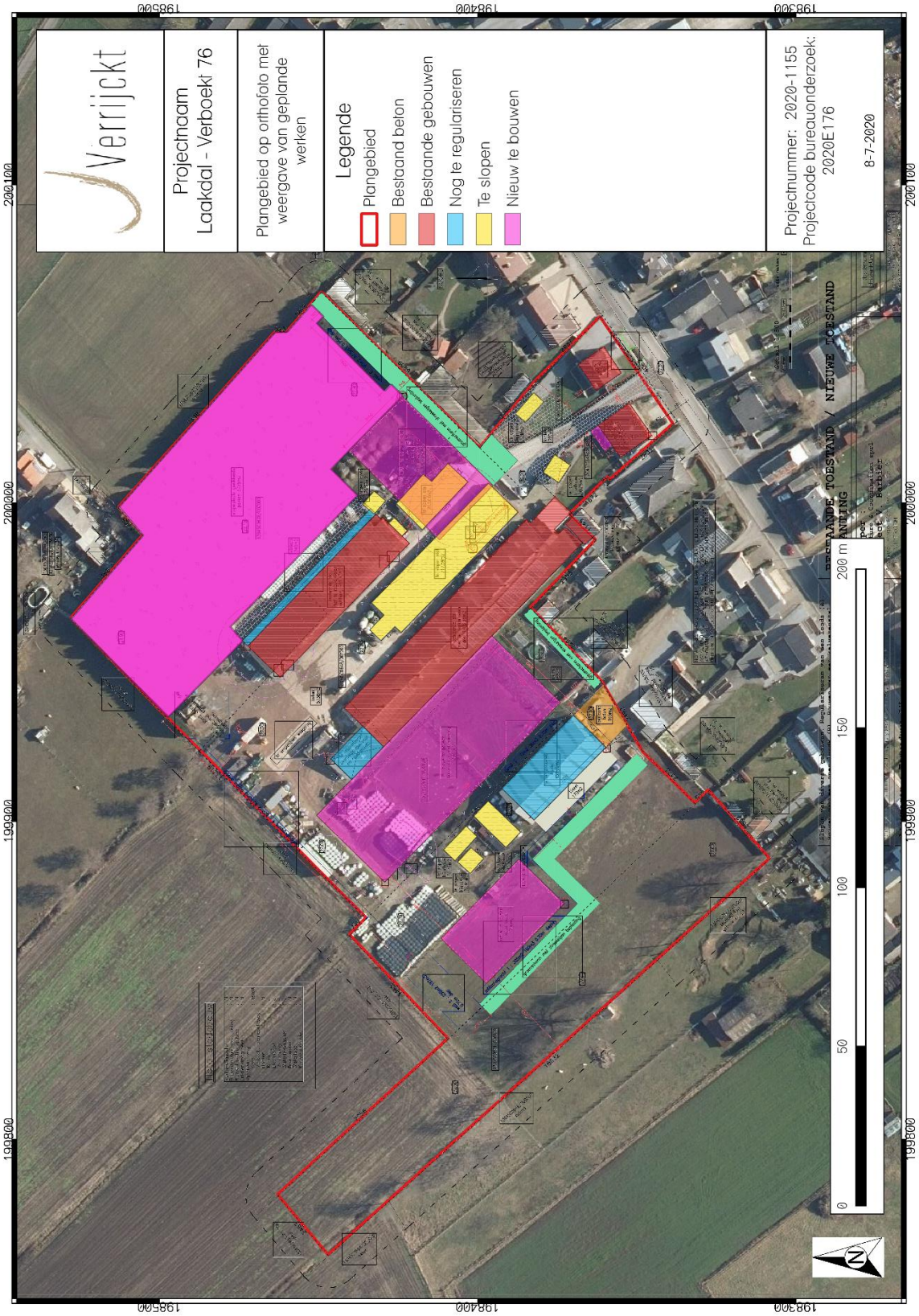

Figuur 2: Plangebied met weergave van toekomstige inplanting en de uit te voeren werken op orthofoto[4]

[4] AGIV 2018e

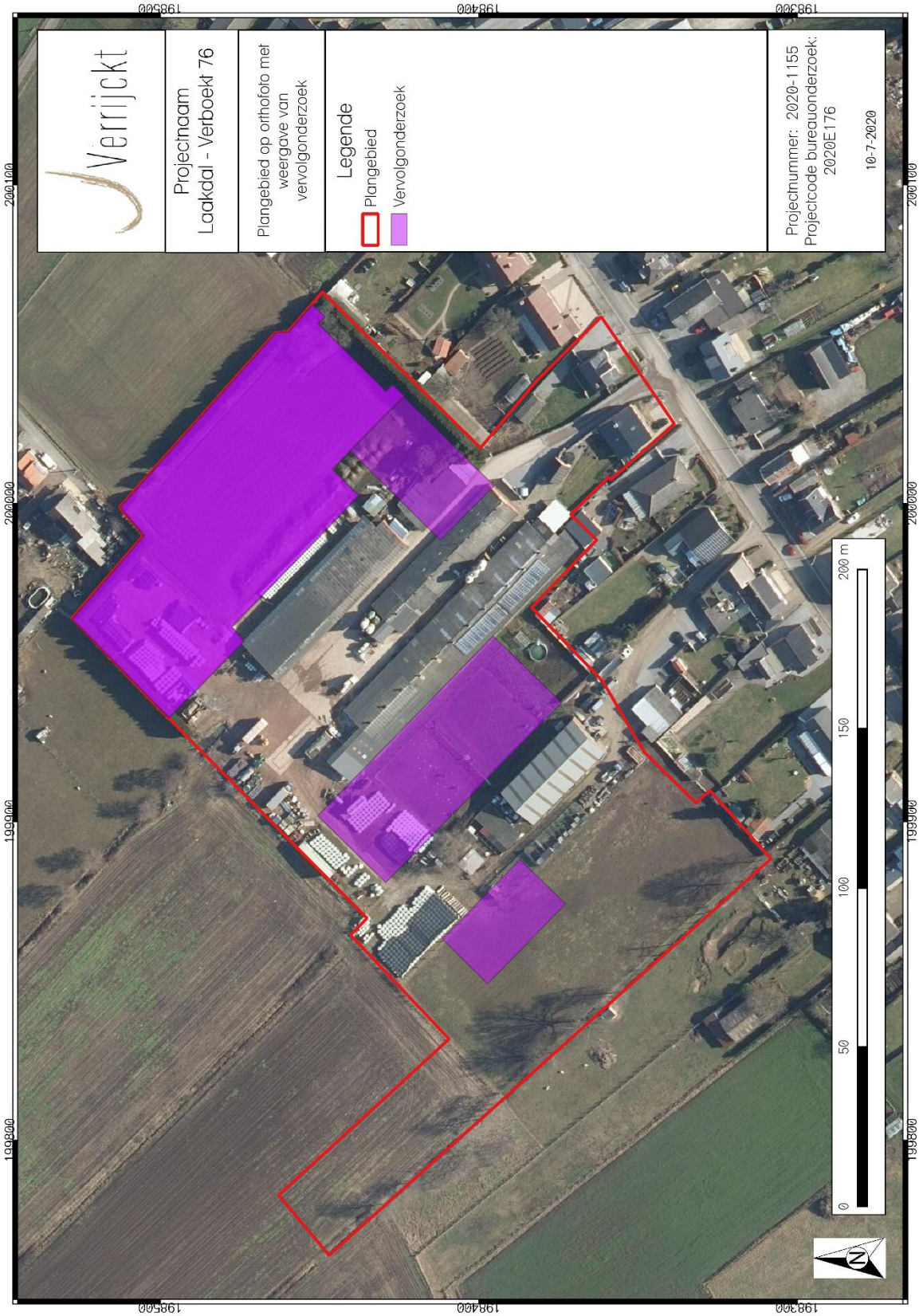

Figuur 3: Plangebied met weergave van toekomstige inplanting en de te onderzoeken zones op orthofoto[5]

[5] AGIV 2018e

3.1 Vraagstelling en onderzoeksdoelen

Het vooronderzoek zonder ingreep in de bodem in de vorm van landschappelijke boringen, heeft tot doel de aardkundige opbouw te leren kennen. Hierbij dient de gaafheid van de bodem en eventuele aanwezigheid van verstoringen in kaart gebracht te worden. Het eventuele vooronderzoek mét ingreep in de bodem heeft tot doel om archeologische sites op te sporen, hun bewaringstoestand en eventuele bedreiging te evalueren.

Het uit te voeren onderzoek dient in uitgesteld traject uitgevoerd te worden, aangezien de onderzoeken pas mogelijk zijn na het bekomen van de omgevingsvergunning.

Dit houdt allereerst in dat het aanvullend vooronderzoek zonder ingreep in de bodem door middel van landschappelijke boringen op een later tijdstip uitgevoerd dient te worden.

Bij het verder archeologisch onderzoek dienen volgende onderzoeksvragen beantwoord te worden:

Bodem en paleolandschap

- Welke bodemhorizonten worden in de boringen of profielen aangetroffen en wat is de genese ervan? Welke zijn de bodemprocessen die hiermee geassocieerd worden?
- Wat is de relatie tussen deze bodemhorizonten en het omliggende landschap?
- Vertegenwoordigen deze horizonten relevante archeologische niveaus?
- Indien deze horizonten relevante archeologische niveaus omvatten:
- Wat is de aard van dit niveau?
- Heeft dit niveau een duidelijke begrenzing?
- Kan dit niveau gedateerd worden?
- Zijn er aanwijzingen dat dit niveau geassocieerd kan worden met een archeologische site?
- Wat is de bewaringstoestand van dit niveau?
- Wat is de impact van de geplande graafwerken op dit niveau?

Sites uit de steentijden en vuursteenconcentraties

- Zijn er steentijdartefacten aanwezig?
- Is er een clustering in de steentijdartefacten aan te wijzen?
- Wat zijn de grenzen van de ruimtelijke spreiding(en) van de steentijdartefacten?
- Wat is de datering van de artefacten?

Sporenbestand

- Zijn er sporen aanwezig? Wat is de aard en de datering van de sporen?

- Hoe is de bewaringstoestand van de sporen?
- Maken de sporen deel uit van één of meerdere structuren?
- Behoren de sporen tot één of meerdere periodes?
- Wat is de relatie tussen de bodem, de archeologische sporen en de landschappelijke context?
- Kunnen archeologische vindplaatsen in tijd, ruimte en functie afgebakend worden (incl. de argumentatie)? Is er een relatie met omliggende vindplaatsen?
- Wat is de vastgestelde en verwachte bewaringstoestand van elke archeologische vindplaats?
- Wat is de waarde van elke vastgestelde archeologische vindplaats?

Impact geplande bodemingrepen

- Wat is de potentiële impact van de geplande ruimtelijke ontwikkeling op de waardevolle - archeologische vindplaatsen?
- Voor waardevolle archeologische vindplaatsen die bedreigd worden door de geplande ruimtelijke ontwikkeling: hoe kan deze bedreiging weggenomen of verminderd worden (maatregelen behoud in situ)?

Motivatie en bepalingen mogelijk verder archeologisch onderzoek

- Voor waardevolle archeologische vindplaatsen die bedreigd worden door de geplande ruimtelijke ontwikkeling en die niet in situ bewaard kunnen blijven:
- Wat is de ruimtelijke afbakening (in drie dimensies) van de zones voor vervolgonderzoek?
- Welke aspecten verdienen bijzondere aandacht, zowel vanuit methodologie als aanpak voor het vervolgonderzoek?
- Welke vraagstellingen zijn voor vervolgonderzoek relevant?
- Zijn er voor de beantwoording van deze vraagstellingen natuurwetenschappelijke onderzoeken nodig? Zo ja, welke type staalnames zijn hiervoor noodzakelijk en in welke hoeveelheid?
- Wat is de financiële impact van eventueel vervolgonderzoek?

Het onderzoeksdoel is bereikt wanneer op basis van het vooronderzoek met ingreep in de bodem een uitspraak kan worden gedaan over de aard, omvang en bewaringstoestand van de archeologische waarden in het plangebied. Hieraan dient een advies gekoppeld te worden voor vrijgave van het terrein, een opgraving of behoud in situ.

3.2 Onderzoekstechnieken landschappelijk bodemonderzoek

3.2.1 Algemene bepalingen

Landschappelijk booronderzoek is een kartering van het terrein waarbij de bodemopbouw en bodembewaring bestudeerd worden.

De algemene bepalingen van een landschappelijk bodemonderzoek, zoals vastgesteld in de Code van Goede Praktijk zijn hier van toepassing:

1° boor:

Manuele boringen worden uitgevoerd met een gutsboor of een Edelmanboor. Gutsboren hebben een minimale diameter van 3 centimeter, Edelmanboren een minimale diameter van 7 centimeter. Indien het gebruik van gutsboren of Edelmanboren niet mogelijk is door de samenstelling van de ondergrond, worden boren gebruikt die aangepast zijn aan deze ondergrond. De gehanteerde boor laat steeds toe om een natuurgetrouwe doorsnede te bekomen van de aanwezige aardkundige eenheden. Voor het bekomen van natuurwetenschappelijke stalen worden aangepaste boren aangewend. Bij het gebruik van mechanische boringen wordt een techniek gehanteerd die toelaat om stalen op te boren die van dezelfde kwaliteit zijn als de kwaliteit die in normale omstandigheden bereikt zou worden met een handmatige boring.

2° grid en lokalisering:

De keuze van het grid en de resolutie gebeurt in functie van de te verwachten complexiteit van het landschap, is gebaseerd op de resultaten van het bureauonderzoek en wordt beschreven en gemotiveerd in de rapportering. Indien afgeweken wordt van het initiële opzet op basis van de bekomen inzichten tijdens de uitvoering van het onderzoek, wordt dit eveneens beschreven en verantwoord in de rapportering. Het grid is steeds van die aard dat het toelaat om voldoende gefundeerde uitspraken te doen over het geheel van het onderzochte gebied, eventueel in combinatie met landschappelijke profielputten. De lokalisering van de boorpunten gebeurt met xyz-coördinaten (planimetrie in Lambertcoördinaten (EPSG:31370), altimetrie ten opzichte van de Tweede Algemene Waterpassing). Indien een vast grid gehanteerd wordt, worden de coördinaten bepaald met een nauwkeurigheidsgraad van minimaal 1 centimeter. Indien geen vast grid gehanteerd wordt, volstaat een nauwkeurigheidsgraad van 1 meter.

3° boordiepte:

Er wordt geboord totdat het boorprofiel alle aardkundige eenheden omvat waarin archeologische sites in stratigrafisch primaire positie kunnen voorkomen die relevant zijn voor de vraagstellingen van het onderzoek.

4° boorbeschrijving:

Alle boringen worden in het veld beschreven. Deze beschrijving bevat minstens de gegevens zoals opgenomen in de boorlijst (zie hoofdstuk 6.11.8). Een selectie van representatieve boorprofielen

wordt open gelegd en tegen een egale en neutrale achtergrond in detail gefotografeerd, waarbij de stratigrafische volgorde wordt aangehouden, en de dikte van elke aardkundige eenheid overeenstemt met de dikte zoals ze opgeboord werd, met aanduiding van boven- en onderzijde.

5° verwerking en interpretatie:

De boorgegevens worden verwerkt in de boorlijst en daaraan gekoppelde plannen. De boorprofielen worden geanalyseerd en geïnterpreteerd naar zinvolle aardkundige eenheden. Voor elke aardkundige eenheid wordt een beschrijving geboden en voor elk boorprofiel wordt de ontstaansgeschiedenis gereconstrueerd. Op basis van de waargenomen variatie in aardkundige opbouw worden alle boorlocaties toegewezen tot een beperkt aantal typeprofielen die representatief zijn voor de onderscheiden variaties in aardkundige opbouw of bodemontwikkeling en –conservatie. Er wordt een overzichtsplan aangemaakt waarop deze variatie is aangeduid, evenals terreindoorsneden daarvan. Er wordt een digitaal terreinmodel gemaakt van de relevante aardkundige eenheden.

3.2.2 Specifieke methodologie

Binnen het plangebied worden de boringen geplaatst in een verspringend driehoeksgrid van 50 x 40 m. Concreet betekend dit dat er binnen het plangebied 7 boringen geplaatst worden. Mocht ter plaatse blijken dat deze vooropgestelde boorpunten onuitvoerbaar of ontoegankelijk zijn kan de veldwerkleider ter plaatse evalueren en herlokaliseren. Het verplaatste boorpunt wordt in dat geval opnieuw ingemeten en aangeduid op de kaart.

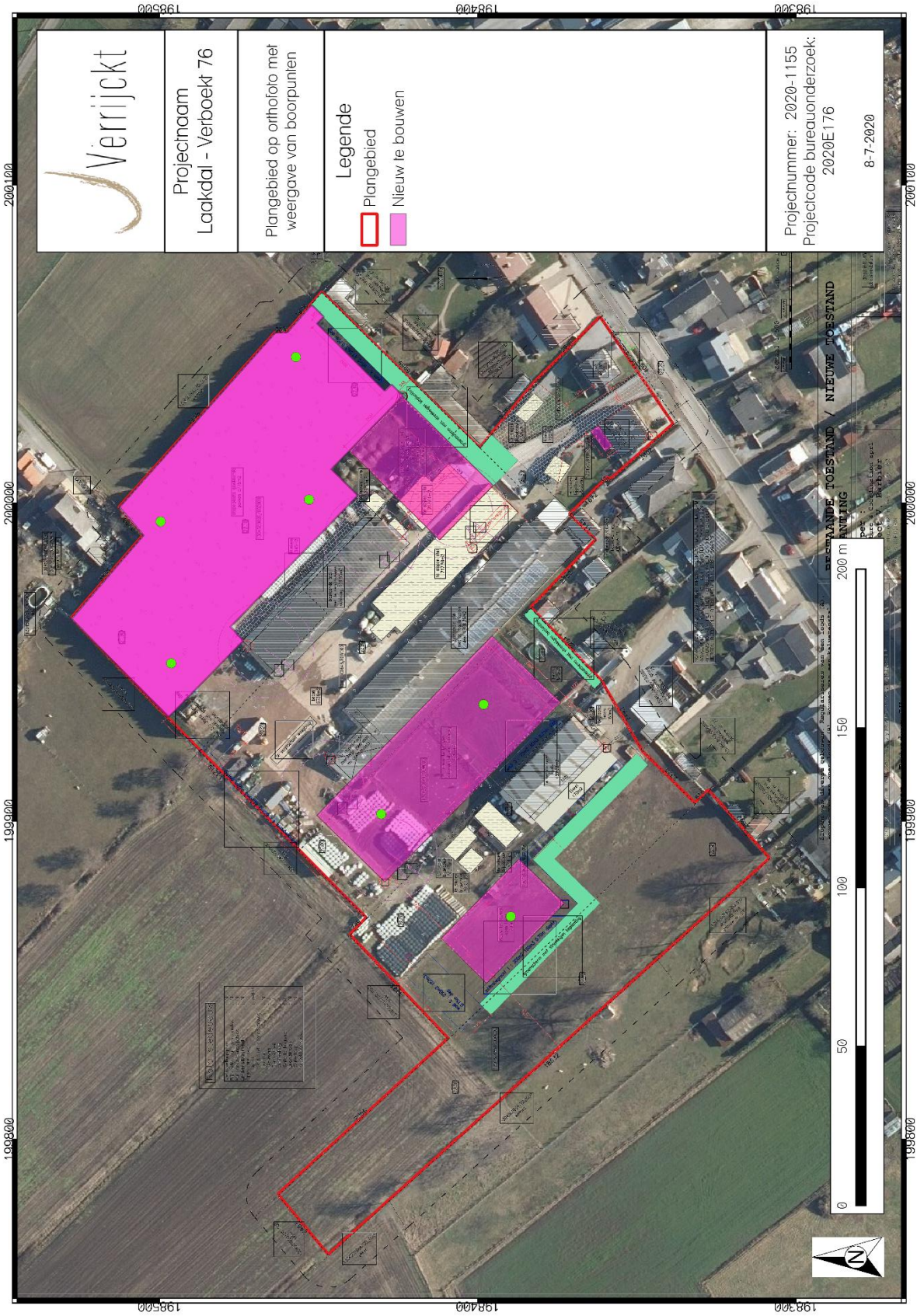

Figuur 4: Inplanting landschappelijke boringen

3.2.3 Potentieel vervolgtraject

Afhankelijk van de resultaten uit dit landschappelijk booronderzoek zijn volgende vervolgtrajecten mogelijk:

- Intacte bodem:
    - Indien er geen bewaarde B-horizont en/of E-horizont of begraven paleobodem aanwezig is, is er geen verwachting voor goed bewaarde steentijdsites: proefsleuven
    - Indien er een goed bewaarde B-horizont en/of E-horizont of begraven paleobodem aanwezig is aanwezig is, is er een verwachting voor goed bewaarde steentijdsites: archeologische boringen (verkennend, eventueel waarderend), proefputtenonderzoek, gevolgd door proefsleuvenonderzoek (m.u.v. zones die op basis van de resultaten van het booronderzoek door middel van een opgraving onderzocht moeten worden)
- Zwaar verstoorde bodem door recente bodemingrepen, hierbij is de C-horizont diepgaand vergraven:
    - Zware verstoring over het volledige plangebied: geen verder onderzoek
    - Gedeeltelijk verstoord plangebied: beperkt verder onderzoek in niet verstoorde delen.

3.3 Onderzoekstechnieken archeologisch booronderzoek

3.3.1 Algemene bepalingen

Archeologisch booronderzoek heeft tot doel het opsporen van steentijdvindplaatsen. Dergelijke vindplaatsen kenmerken zich voornamelijk door een verspreiding van losse vondsten. Bij een archeologisch booronderzoek wordt de bodem op een systematische wijze bemonsterd waardoor eventuele verspreidingen van vondsten in kaart worden gebracht.

Een verkennend archeologisch booronderzoek is een evaluatie van een terrein waar een goede bodembewaring werd aangetroffen. Indien hieruit blijkt dat er steentijdvindplaatsen aanwezig zijn, dient een waarderend archeologisch booronderzoek uitgevoerd te worden, waarbij de aangetroffen site verder geëvalueerd en afgebakend wordt.

De algemene bepalingen van een archeologisch booronderzoek, zoals vastgesteld in de Code van Goede Praktijk zijn hier van toepassing.

3.3.2 Specifieke methodologie

Het archeologische booronderzoek kent twee onderzoeksfases. In de eerste fase worden verkennende archeologische boringen geplaatst. Deze boringen worden geplaatst op locaties waar een bewaarde paleobodem aanwezig is en dus een verwachting voor intacte steentijdsites is. De boringen worden geplaatst in een verspringend driehoeksgrid met een afstand van 10 m tussen de raaien en 12 meter tussen de boringen in een raai. De tweede fase betreft een waarderend booronderzoek. Dit booronderzoek wordt uitgevoerd in de zones waar tijdens het verkennende booronderzoek positieve waarden voor artefacten uit de vroege prehistorie (steentijd) werden

aangetroffen. De waarderende boringen dienen geplaatst te worden rondom elke verkennende archeologische boring waarin één of meerdere artefacten uit de steentijd, en van duidelijke menselijke oorsprong, zijn aangetroffen. Op deze locaties worden extra boringen geplaatst in een verspringend driehoeksgrid van 5 m tussen de raaien en 6 m tussen de boringen in een raai.

3.3.3 Potentieel vervolgtraject

Afhankelijk van de resultaten uit het waarderende archeologische booronderzoek zijn volgende vervolgtrajecten mogelijk:

- Archeologische indicatoren uit de steentijd aangetroffen én goede bodembewaring[6]:
    - Proefputtenonderzoek in functie van een prehistorische artefactensite
    - gevolgd door proefsleuvenonderzoek
- Geen archeologische indicatoren uit de steentijd aangetroffen:
    - Proefsleuvenonderzoek

3.4 Onderzoekstechnieken proefputtenonderzoek in functie van een prehistorische artefactensite

3.4.1 Algemene bepalingen

Een proefputtenonderzoek in functie van prehistorische artefacten sites heeft tot doel om de locatie van lithische artefacten, aangetroffen bij het waarderende booronderzoek, te beoordelen. Er dient verder onderzoek door middel van een proefputtenonderzoek uitgevoerd te worden indien er sprake is van vindplaatsen waar minstens één of meerdere artefacten uit de steentijd, en van duidelijke menselijke oorsprong, zijn aangetroffen tijdens het waarderende archeologische booronderzoek. Indien rondom de zones waar artefacten zijn aangetroffen, andere indicatoren van menselijke oorsprong aanwezig zijn (bijvoorbeeld handgevormd aardewerk, verkoold graan, verkoolde hazelnootdoppen, verbrand bot, houtskool …) dient deze zone eveneens verder onderzocht te worden. Indien dergelijke indicatoren (bijvoorbeeld handgevormd aardewerk, verkoold graan, verkoolde hazelnootdoppen, verbrand bot, houtskool …) enkel geïsoleerd voorkomen zonder artefacten uit de steentijd (bijvoorbeeld vuursteen en kwartsiet artefacten …) in de directe omgeving, kunnen deze vindplaatsen onderzocht worden door middel van een proefsleuvenonderzoek.

Het proefputtenonderzoek heef tot doel gegevens te verzamelen betreffende de densiteit, afbakening, stratigrafie en bewaringstoestand van de site. Hierbij worden de concentraties met steentijdartefacten nauwkeuriger bekeken en dient de omvang, aard en datering van deze concentraties duidelijk te

[6] Er dient verder onderzoek door middel van een waarderende archeologische boringen, uitgevoerd te worden indien er sprake is van vindplaatsen waar minstens één of meerdere artefacten uit de steentijd, en van duidelijke menselijke oorsprong, zijn aangetroffen. Indien rondom de zones waar artefacten zijn aangetroffen, andere indicatoren van menselijke oorsprong aanwezig zijn (bijvoorbeeld handgevormd aardewerk, verkoold graan, verkoolde hazelnootdoppen, verbrand bot, houtskool …) dient deze zone eveneens verder onderzocht te worden. Indien dergelijke indicatoren (bijvoorbeeld handgevormd aardewerk, verkoold graan, verkoolde hazelnootdoppen, verbrand bot, houtskool …) enkel geïsoleerd voorkomen zonder artefacten uit de steentijd (bijvoorbeeld vuursteen en kwartsiet artefacten …) in de aangrenzende archeologische boringen, kunnen deze vindplaatsen onderzocht worden door middel van een proefsleuvenonderzoek.

worden. Tevens dient uit het proefputten onderzoek duidelijk te blijken of verder onderzoek naar een reële kenniswinst in houd.

3.4.2 Specifieke methodologie

Er worden één of meerdere kleine proefputten van 1 m² onderzocht, zoals omschreven in de parameters van de CGP.[7] De proefputten worden opgedeeld in vier zones, zogenaamde zeefvakken, van 0,5 x 0,5 m.[8] Afhankelijk van de situatie ter plaatse en zoals aangetroffen bij de waarderende boringen, kan beslist worden of de ploeglaag eveneens onderzocht dient te worden en uitgezeefd dient te worden. De zeefvakken worden per 10 cm verdiept tot in het steriele zand (d.w.z. Zand waarin geen artefacten meer aanwezig zijn). Alle te onderzoeken niveaus worden handmatig ingezameld en gezeefd per eenheid of stratigrafische context. Eventuele sporen worden ingetekend, geregistreerd en apart ingezameld en gezeefd. Alle ingezamelde eenheden worden nat gezeefd op een maaswijdte van 2 mm.[9] Per proefput wordt minimaal één profiel geregistreerd en wordt minimaal één monster verzameld voor het onderzoek naar macroresten en eventuele andere menselijke indicatoren anders dan vuursteen artefacten.

De specifieke methodologie en de technische bepalingen van het proefputten onderzoek wordt, conform de CGP, opgemaakt nadat de resultaten van het waarderend booronderzoek gekend zijn (CGP v.2 Hoofdstuk 8.7).

3.5 Onderzoekstechnieken proefsleuven

3.5.1 Algemene bepalingen

Een proefsleuvenonderzoek is bij uitstek de methode om archeologische sporensites te onderzoeken. Hierbij worden transecten doorheen het landschap aangelegd tot op het eerste relevante archeologische niveau.

De algemene bepalingen van een proefsleuvenonderzoek, zoals vastgesteld in de Code van Goede Praktijk zijn hier van toepassing.

De sleuven dienen ingeplant te worden volgens de helling van het terrein. Op deze manier maken de sleuven een transect op het landschap.

Algemeen worden proefsleuven aangelegd door middel van parallelle sleuven met een tussenafstand van maximum 15 meter. De sleuven dienen tussen 1,80 m en 2 m breed te zijn. De ideale dekkingsgraad van de sleuven ligt tussen 10 en 15% van het plangebied. Statistisch onderzoek en simulaties van sleuven op verschillende soorten vindplaatsen met diverse omvang hebben aangetoond dat met een dichtheid van 10% ongeveer 95% van alle vindplaatsen met een minimum omvang van 5 m in diameter worden opgespoord. Hierbij geldt dat de kans dat lineaire structuren worden gemist groter is indien sleuven parallel in dezelfde richting worden gelegd. Om de

[7] AGENTSCHAP ONROEREND ERFGOED 2016
[8] Doordat er reeds gewerkt wordt met zeefvakken van 0,5 x 0,5 m, kunnen de resultaten van dit vooronderzoek geïntegreerd worden in de resultaten van het eventuele vervolgonderzoek.
[9] Indien de sedimenten niet toelaten om gezeefd te worden op een maaswijdte van 2 mm kan de maaswijdte vergroot worden tot maximaal 6 mm. Indien het sediment alsnog niet toelaat om gezeefd te worden, kan besloten worden om de sedimenten te snijden op zoek naar eventuele artefacten.

trefkans op dergelijke structuren te vergroten, dienen dwarssleuven en/of kijkvensters te worden aangelegd.[10]

Volgens de Code Goede Praktijk dient de dekkingsgraad van een proefsleuvenonderzoek 10% van het gehele terrein te bedragen. Dit dient aangevuld te worden met kijkvensters tot er een dekkingsgraad van 12,5 %.

3.5.2 Specifieke methodologie

Binnen het plangebied worden 9 proefsleuven aangelegd met een noordwest-zuidoost oriëntatie. Op deze manier wordt er 563,5 meter proefsleuven aangelegd wat overeen komt met 1127 m^2 onderzochte oppervlakte. Dit komt overeen met ca. 11,5 % van de totale oppervlakte. De proefsleuven worden aangevuld met kijkvensters met een minimale dekking van 2,5% van de totale oppervlakte van het te onderzoeken gebied. Deze kijkvensters worden dusdanig aangelegd dat een duidelijk beeld verkregen wordt omtrent de aan- of afwezigheid, bewaring en aard van eventuele archeologische sites.

De aanleg van deze sleuven gebeurt met een graafmachine met een niet-getande graafbak van 1,80 m tot 2 m breed. Het eerste vlak wordt aangelegd op een eerste leesbaar archeologisch niveau. Indien er meerdere archeologische niveaus aanwezig zijn, wordt elk niveau apart geregistreerd en gewaardeerd.

Een selectie van de sporen wordt gecoupeerd, zodat een beantwoording van de onderzoeksvragen mogelijk is. In diepe sporen zoals waterputten en waterkuilen wordt een boring geplaatst om een evaluatie van de bewaringstoestand en type van spoor mogelijk te maken. Per sleuf wordt machinaal een profielput aangelegd. Deze profielputten worden door een aardkundige beschreven conform de code goede praktijk.

Alle sporen worden onderzocht door middel van een metaaldetector. Hierbij wordt geregistreerd welke sporen een signaal geven. Eventuele vondsten die zich aan de oppervlakte bevinden of aan het licht komen tijdens het couperen worden ingezameld.

De aanwezigheid van een prehistorische site is weinig waarschijnlijk maar kan nooit worden uitgesloten. Hierdoor dient tijdens de graafwerken aandacht te worden geschonken aan eventuele concentraties van lithische artefacten. Indien er lithische artefacten worden aangetroffen, moet er een inschatting worden gemaakt of het om verspreide, losse vondsten gaat of om concentraties van lithisch materiaal. Steentijd artefacten worden individueel ingemeten, ingezameld en bestudeert door een specialist.

Na afloop van het proefsleuvenonderzoek worden alle aangelegde sleuven en kijkvensters gedicht. Hierbij mag de graafmachine niet over de aangelegde vlakken rijden. Kwetsbare sporen (bijvoorbeeld graven) worden afgedekt door een doek of plastic en worden op een hoger liggend niveau gemarkeerd (bijvoorbeeld door een houten paaltje). Hierdoor kunnen deze sporen bij een eventueel vervolgonderzoek snel opgespoord worden en gevrijwaard worden van eventuele verstoringen.

[10] BORSBOOM & VERHAGEN 2012, 22-33

De veldwerkleider moet voldoen aan de voorwaarden zoals gesteld in de Code Goede Praktijk. Tevens dient de veldwerkleider te beschikken over 150 dagen veldwerkervaring op landelijke sites in de Kempen.

Het onderzoek is succesvol wanneer een gefundeerde uitspraak kan worden gedaan over de aan- of afwezigheid, de aard en omvang van een archeologische site.

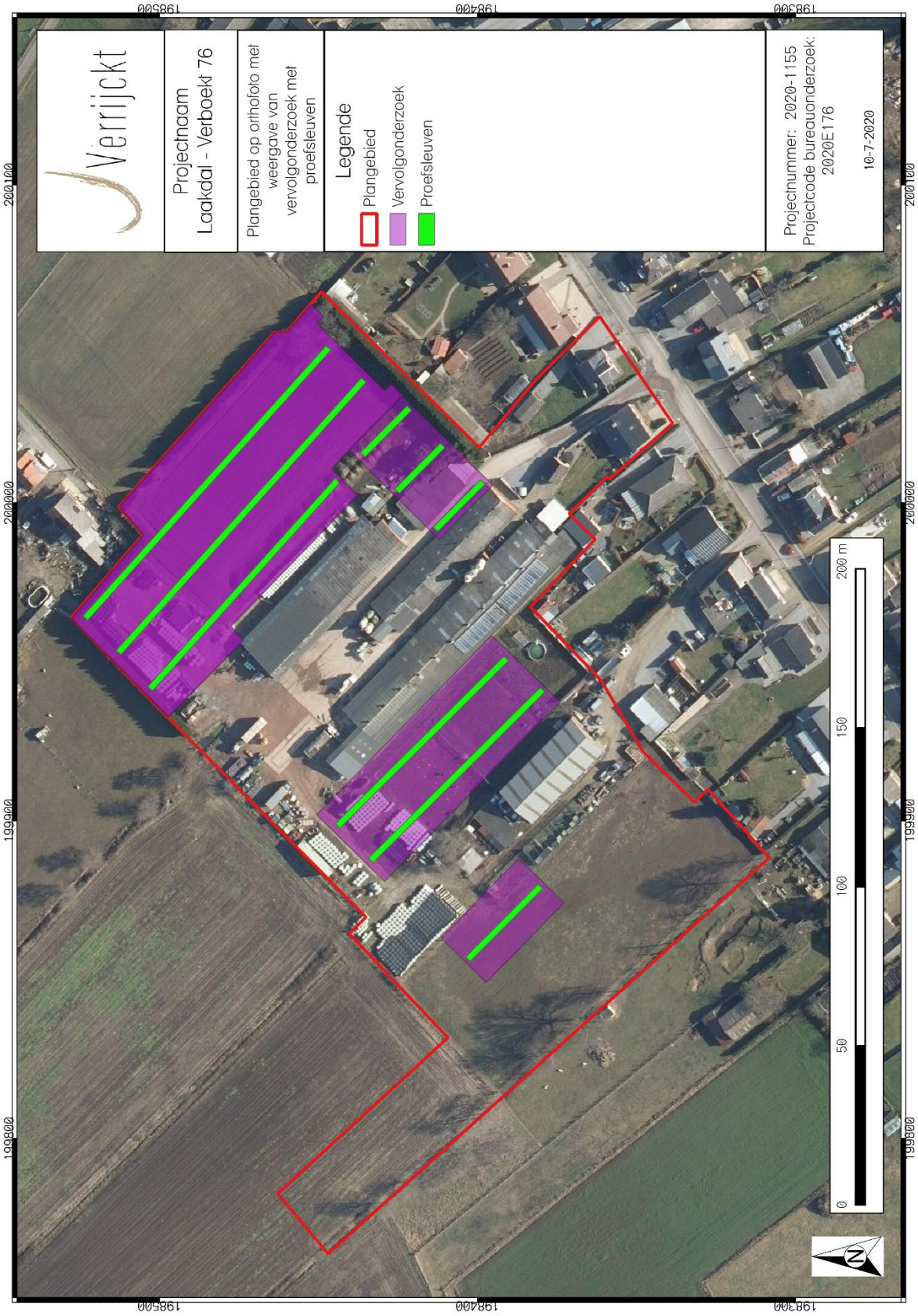

Figuur 5: Sleuvenplan

3.6 Voorziene afwijkingen ten aanzien van de Code van Goede Praktijk

Er worden geen afwijkingen ten aanzien van de Code van Goede Praktijk voorzien. Moesten er tijdens de uitvoering van het vooronderzoek met ingreep in de bodem redenen zijn waarom wel wordt afgeweken van de bepalingen in de code, dan worden deze gemotiveerd in het verslag van resultaten.

4 Lijst met figuren

Figuur 1: Plangebied met weergave van toekomstige inplanting op orthofoto 8
Figuur 2: Plangebied met weergave van toekomstige inplanting en de uit te voeren werken op orthofoto 9
Figuur 3: Plangebied met weergave van toekomstige inplanting en de te onderzoeken zones op orthofoto .. 10
Figuur 4: Inplanting landschappelijke boringen..... 15
Figuur 5: Sleuvenplan..... 21

5 Bibliografie

BORSBOOM, A. & P. VERHAGEN, 2012. KNA Leidraad Inventariserend Veldonderzoek Deel: Proefsleuvenonderzoek (IVO-P). SIKB