SNEDE D (wegzate 16,00 m)

schaal: 1/50

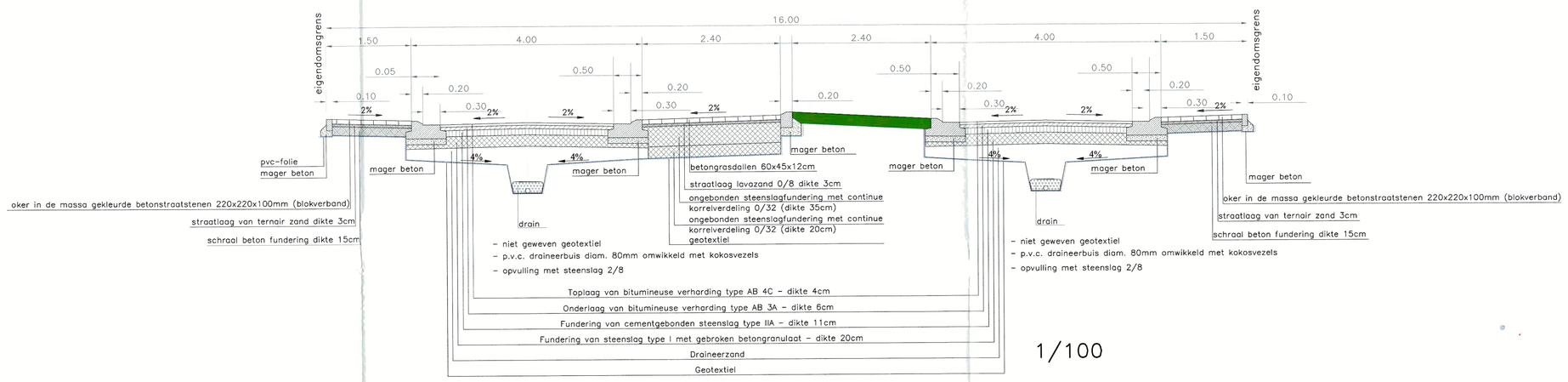

1/100

SNEDE C (wegzate 8,00 m)

schaal: 1/50

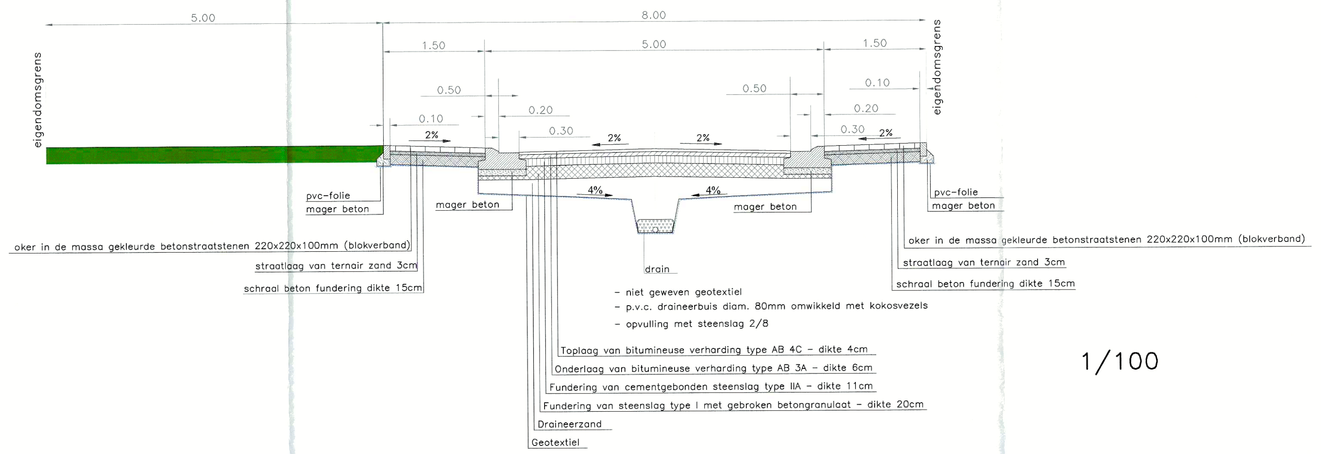

1/100

SNEDE B (wegzate 11,20 m)

schaal: 1/50

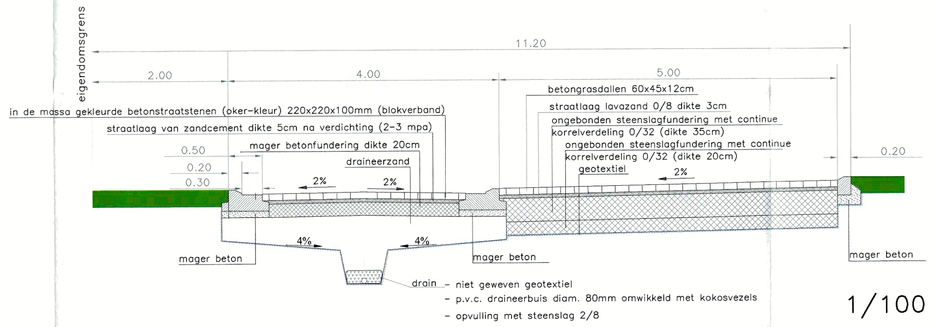

1/100

SNEDE A (wegzate 10,50 m)

schaal: 1/50

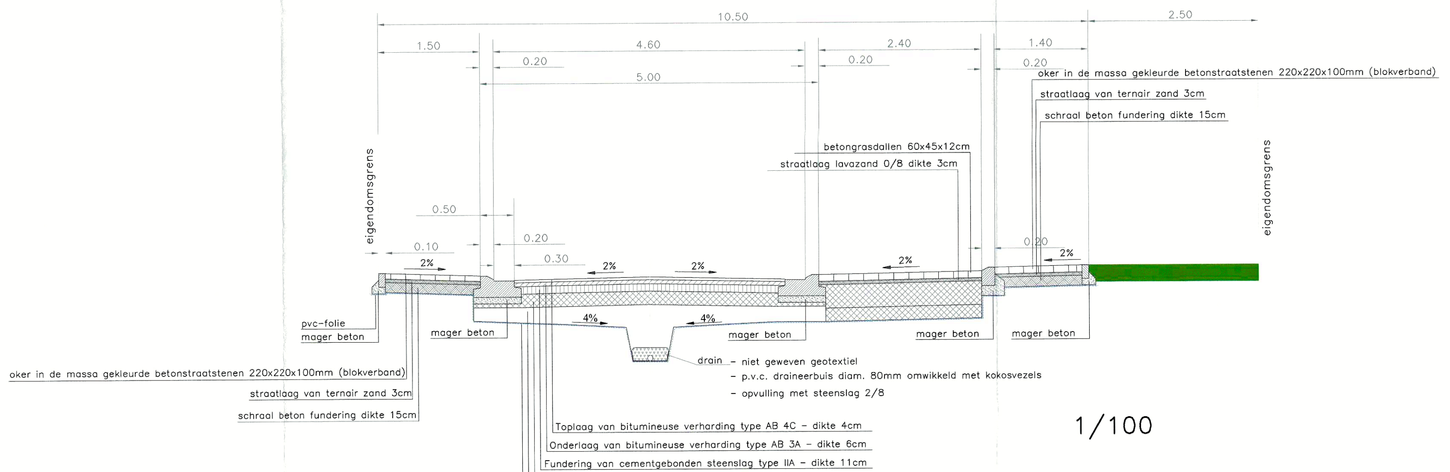

1/100

BEPLANTING

Plantvak A :

Ca	Corylus avellana	co 25/+
Cm	Crataegus monogyna	co 25/+
Ia	Ilex aquifolium	co 25/+
Pp	Prunus padus	co 25/+
Rf	Rhamnus frangula	co 25/+
Sn	Sambucus nigra	co 25/+
Vo	Viburnum opulus	co 25/+
Sa	Sorbus aucuparia	co 12/14
Pa	Pennisetum alopecuroides	p 9
	Carex Buchananii	p 9
	Molinia caerulea 'Heidebraut'	p 9

LEGENDE

- betonstraatstenen 220x220x100, blok verband
- bitumineusen verharding
- heesters hoog
- lage beplanting
- boom nieuw : Tilea Euchlora "Krimlinde"
- 58.82 hoogte bestaand
- 60.70 hoogte nieuw
- watergreppel 20x50 type IIA2

grondplan 1/500

e.v.b. Algemeen Studiebureau b.v.b.a.
Oostkouter 17
1730 ASSE
Tel./Fax: (02) 452 78 52

Provincie VLAAMS-BRABANT

Gemeente ASSE (deelgemeente Zellik)
"ALOIS DE DECKERSTRAAT / GALGENBERG"

VERKAVELINGSONTWERP

Verkavelingsontwerp voor 4 percelen grond gelegen in de gemeente ASSE (deelgemeente Zellik), gekend ten kadaster onder de 6de afdeling sectie B nummers 88R3, 94D, 95K en 95R.

Het ontwerp voorziet 16 loten voor eengezinswoningen en 2 loten voor appartementsbouw.
Lot 19 wordt gevoegd bij het openbaar domein.

AANVRAGERS:

evillas
Petrus Huysegomsstraat 6
1600 SINT-PIETERS-LEEUW

Jan De Corte
Brier 293
9340 LEDE-SMETLEDE

Katja Thirry
Postinokenstraat 61
1730 ASSE

Opgemaakt door :
e.v.b. Algemeen Studiebureau b.v.b.a.

E. VAN BEVERSLUYS
Zaakvoerder

- ONTWERP WEGENIS EN OMGEVINGSWERKEN
- TYPE DWARSPROFIELEN

Datum		Wijzigingen
	A	
	B	
	C	
	D	

Getekend door :	Ingenieur :	Schaal : verschillende
Dossier nr. : 500-143	Datum : 01-09-2016	Plan nr : 3