

# LEGENDE

## ALGEMEEN

### Planinhoud volgens GRB

- 20 Huisnummer
- 102A Kadastraal perceelsnummer
- Kadastrale perceelsgrens
- Gebouwen
- Gemeentegrens

### Algemene aanduidingen

- X Profielen: nummer (kijkrichting volgens leesrichting tekst)
- FO8 Foto: kijkrichting + nummer foto
- XXXXXXXX Planelement bestaande of ontworpen toestand
- X<sup>0.00</sup> Hoogtepunt volgens TAW (eenheid: m)
  - op plannen bestaande toestand: gemeten hoogtes
  - op plannen ontworpen toestand: ontworpen hoogtes

# LEGENDE INPLANTINGSPLAN + GRONDPLANNEN

## BESTAANDE TOESTAND

### Afsluitingen

- afsluiting algemeen
- afsluiting gladdedraad
- afsluiting prikkeldraad
- houten bareel
- weidetoegang (type excentriek)
- opbraak afsluiting prikkeldraad

### Bepanting

- ===== haag
- ⊗ bomenrij
- ⊗ bestaande boom (boomsoort (\*), diameter)
- ⊕ bestaande stobbe (boomsoort (\*), diameter)
- //// bestaand bos
- ✗ te rooien boom (boomsoort (\*), doorsnede)
- ✗ te verwijderen stobbe (boomsoort (\*), doorsnede)
- //// te rooien bos

### Wegen

- rand onverharde of halfverharde weg

### Verhardingen

- ⊗ verharding steenslag

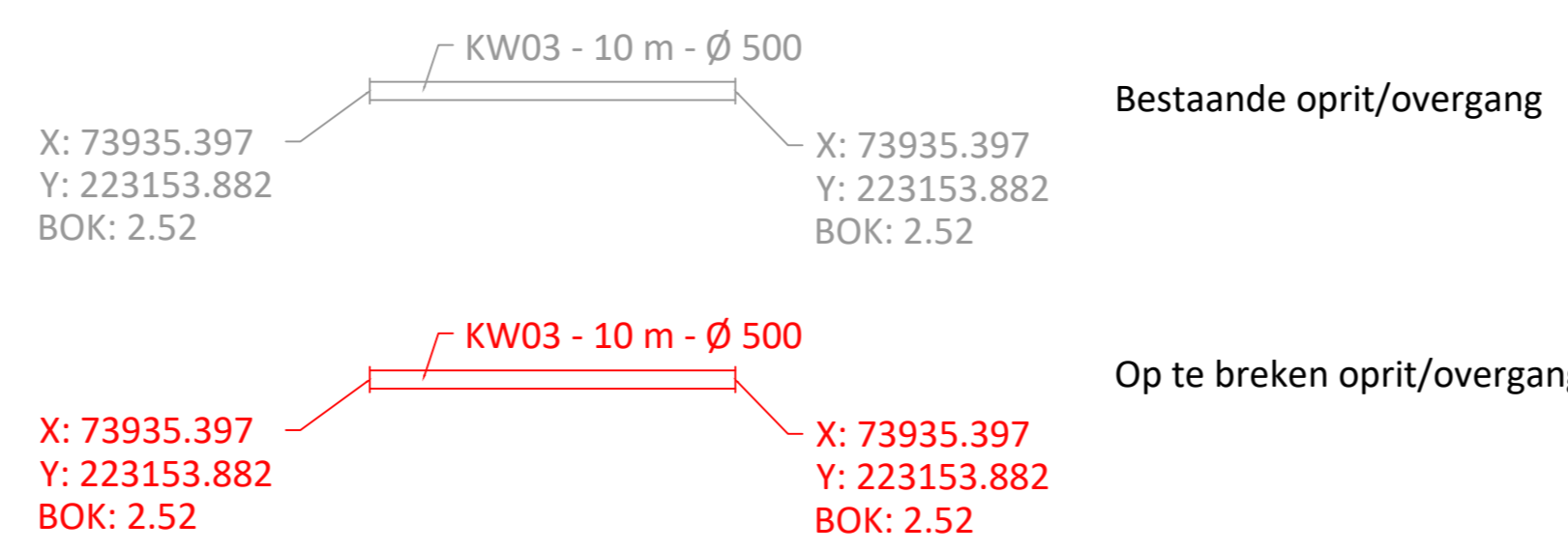
### Waterlopen

- Bestaande gracht
- Insteek gracht
- Bodem gracht
- Insteek gracht
- Te dempen / aan te passen gracht
- Insteek gracht
- Bodem gracht
- Insteek gracht

### Leidingen

- T — Telecom (data)
- EL — Elektriciteit (laagspanning)
- EH — Elektriciteit (hoogspanning)
- W — Watertoevoer (water)

### Perceelsoprit- /overgang



- Opbouw label oprit/overgang:
- Naam - Lengte in m - binnendiameter buis in mm
- Label in- en uitstroom:
- X: x-coördinaat volgens Lambert 72-stelsel (eenheid: m)
  - Y: y-coördinaat volgens Lambert 72-stelsel (eenheid: m)
  - BOK: peil binnenkant onderkant buis volgens TAW (eenheid: m)

## TIJDELIJKE TOESTAND

## ONTWORPEN/NIEUWE TOESTAND

### Afsluitingen

- afsluiting algemeen
- afsluiting gladdedraad
- afsluiting prikkeldraad
- houten bareel
- weidetoegang (type excentriek)

### Ontwerp terreinaanlegwerken

- Bovenkant talud terreinwerken
- Onderkant talud terreinwerken

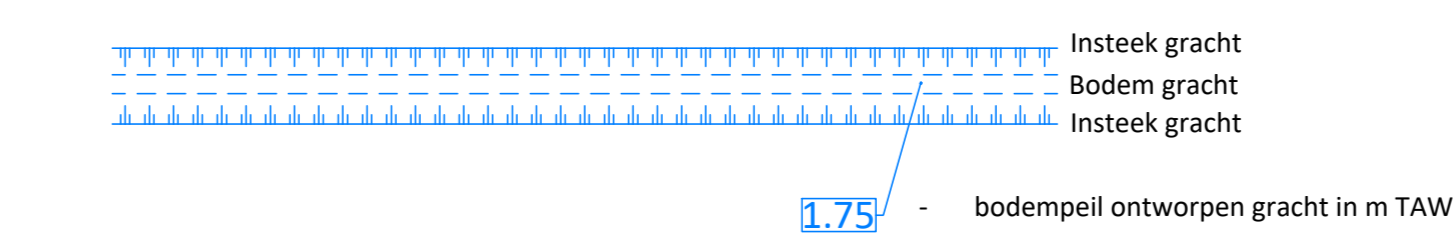
### Bepanting

- ===== haag
- ⊗ bomenrij
- ⊗ nieuwe boom (boomsoort (\*), diameter)
- ⊗ aanplanting struikgoed
- //// aanplanting bos
- ⊗ ontwikkeling kruidige zoom
- ||||| aanplanting bosmantel

### Wegen

- rand onverharde of halfverharde weg

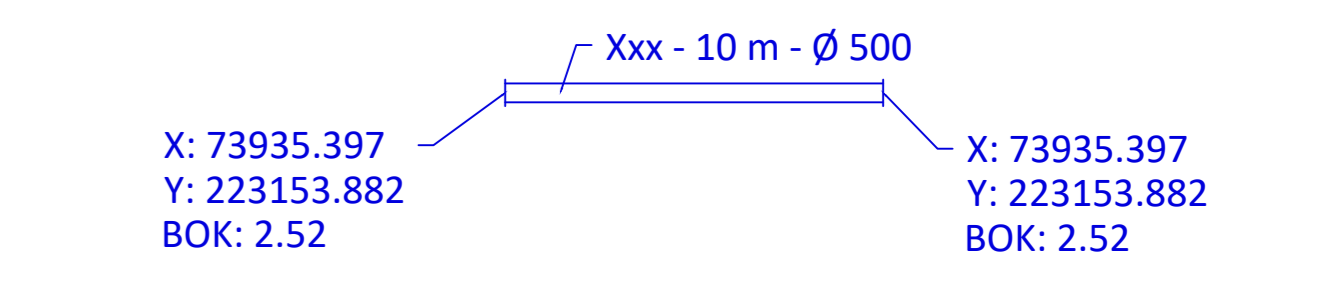
### Ontwerp waterlopen



### Verhardingen

- ⊗ betonverharding

### Perceelsoprit- /overgang



- Opbouw label oprit/overgang:
- Naam - Lengte in m - binnendiameter buis in mm

- Label in- en uitstroom:
- X: x-coördinaat volgens Lambert 72-stelsel (eenheid: m)
  - Y: y-coördinaat volgens Lambert 72-stelsel (eenheid: m)
  - BOK: peil binnenkant onderkant buis volgens TAW (eenheid: m)

# LEGENDE TERREINPROFIELEN, DWARS-, LENGTE- EN TYPEPROFIELEN VAN CONSTRUCTIES

- Coördinaten
- X-coördinaat volgens Lambert 72-coördinatenstelsel (eenheid: meter)
  - Y-coördinaat volgens Lambert 72-coördinatenstelsel (eenheid: meter)
- Peil
- Z-coördinaat volgens de Tweede Algemene Waterpassing (TAW) (eenheid: meter)

- profiellijn bestaande toestand
- profiellijn ontworpen toestand
- af- en uitgraving
- ophoging
- cementbeton
- steenslagfundering
- maaienveld