



Ruben Willaert
restauratie & archeologie
decoratie

GEEFT HET VERLEDEN EEN TOEKOMST

Koerswijk (Roeselare, West-Vlaanderen)

Projectcode: 2020K59
November - december 2020

NOTA
VOORONDERZOEK MET INGREEP IN DE BODEM (FASE 1)
DEEL 2: PROGRAMMA VAN MAATREGELEN

Voorafgaand:

Bekrachtigde archeologienota met uitgesteld traject (ID 16326)

- Verslag van resultaten bureauonderzoek (2020I250)
- Programma van maatregelen (2020I250)
- Verslag van resultaten landschappelijk bodemonderzoek (2020J205)
- Verslag van resultaten proefsleuvenonderzoek (2020K59)

Colofon

Ruben Willaert NV
Ten Briele 14 bus 15
8200 Sint-Michiels-Brugge

Auteurs: Fedra Slabbinck

Het eventuele nummer van het wettelijk depot of het buitenlandse equivalent hiervan: /

De naam en het erkenningsnummer van de erkende archeoloog:

Ruben Willaert NV, OE/ERK/Archeoloog/2015/00069

© Ruben Willaert NV, Sint-Michiels-Brugge, 2020

Niets uit deze uitgave mag vermenigvuldigd en/of openbaar gemaakt worden door middel van druk, fotokopie of welke wijze dan ook zonder voorafgaande schriftelijke toestemming van Ruben Willaert NV.

Ruben Willaert NV aanvaardt geen aansprakelijkheid voor eventuele schade voortvloeiend uit de toepassing van de adviezen of het gebruik van de resultaten van dit onderzoek.

INHOUDSTAFEL

1	Programma van maatregelen.....	6
1.1	Administratieve gegevens	6
1.2	Aanleiding van het vooronderzoek	7
1.3	Resultaten vooronderzoek met ingreep in de bodem.....	8
1.4	Gemotiveerd advies.....	9
1.5	Programma van maatregelen.....	9
1.6	Conclusie.....	9
2	Bibliografie.....	10



FIGURENLIJST

Figuur 1: Projectgebied met kadastrumnummers weergegeven op de GRB-basiskaart (bron: Geopunt)	7
Figuur 2: Geplande werken weergegeven op de orthofoto, middenschaling, winteropnamen, 2019 (Bron: Geopunt)	8
Figuur 3: Thematische kaart	9



TABELLENLIJST

Tabel 1: Administratieve gegevens	6
---	---



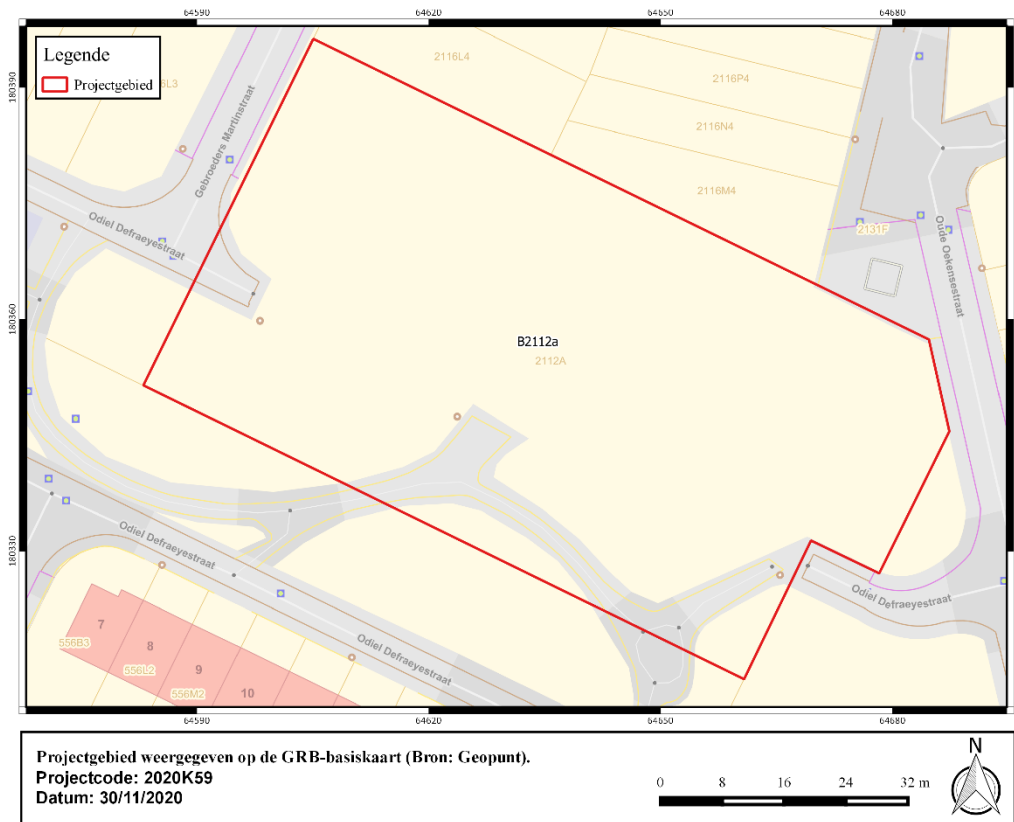
1 Programma van maatregelen

1.1 Administratieve gegevens

a) Projectcode	2020K59	
b) De naam en het erkenningsnummer van de erkende archeoloog	Ruben Willaert NV OE/ERK/Archeoloog/2015/00069	
c) De locatie van het vooronderzoek:	Provincie	West-Vlaanderen
	Gemeente	Roeselare
	Deelgemeente	Rumbeke
	Postcode	880
	Adres	Odiel Defraeyestraat – Gebroeders Martinstraat – Oude Oekensestraat
	Toponiem	Koerswijk
	Bounding box (Lambertcoördinaten)	$X_{min} = 64567$ $Y_{min} = 180309$ $X_{max} = 64694$ $Y_{max} = 180397$
d) Het kadasterplan met vermelding van gemeente, afdeling, sectie, perceelnummer of -nummers	Roeselare Afdeling 8 (Rumbeke Afdeling 2), Sectie B, nr. 2112a Zie Figuur 1	

Tabel 1: Administratieve gegevens

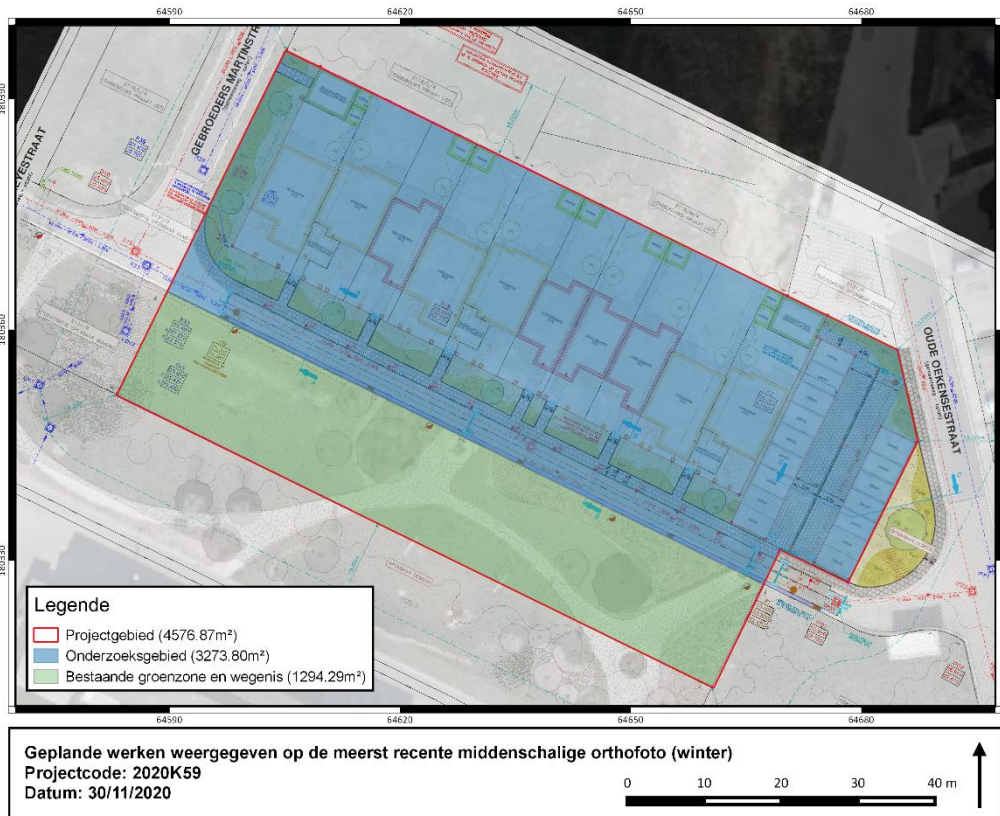




Figuur 1: Projectgebied met kadastrumnummers weergegeven op de GRB-basiskaart (bron: Geopunt)

1.2 Aanleiding van het vooronderzoek

Aanleiding van het proefsleuvenonderzoek vormt een geplande meerwoningenproject van tien woonunits die zal aansluiten op een bestaande verkaveling in Rumbeke Koerswijk. De totale oppervlakte bedraagt 4576,87m² waarvan enkel 3273,80m² in het noorden van het projectgebied ontwikkeld wordt (fig. 2). Het zuidelijke gedeelte behoort niet tot de onderzoekszone aangezien daar reeds wegenis met groenzone werd aangelegd die behouden blijft. Het voorgaande bureauonderzoek bood onvoldoende informatie om de archeologische waarde van het terrein te bepalen. Daarom werd een proefsleuvenonderzoek geadviseerd dat op 26 november 2020 werd uitgevoerd. De verwerking ging vervolgens van start op 30 november 2020.



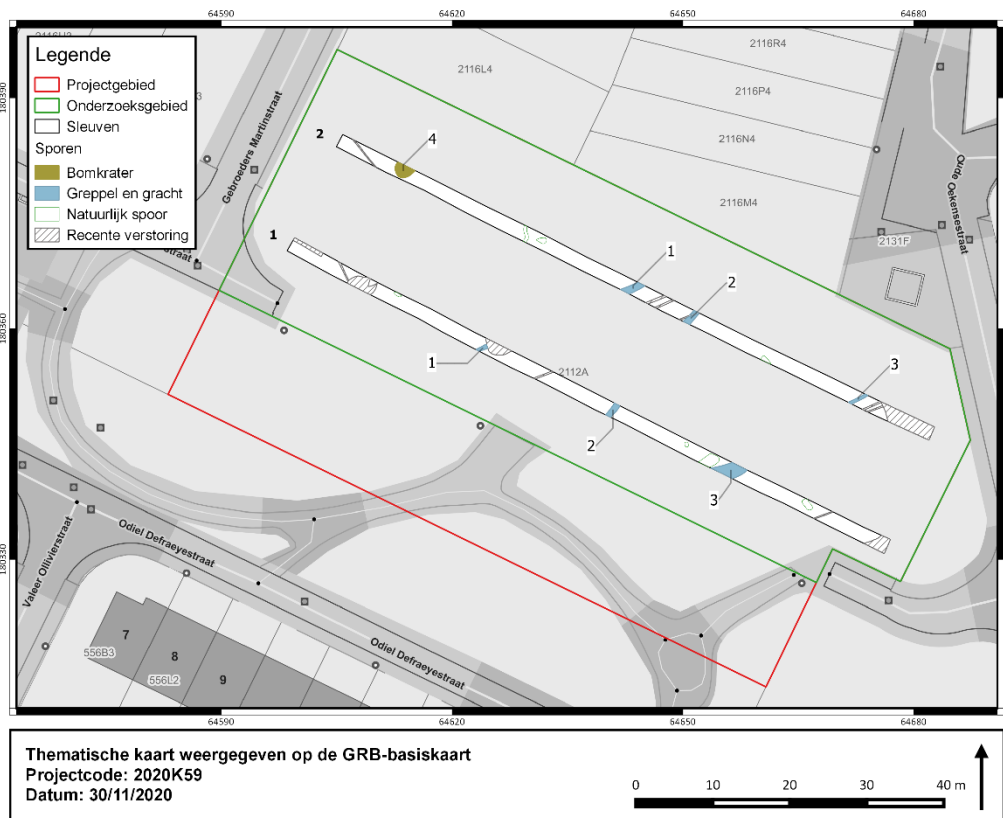
Figuur 2: Geplande werken weergegeven op de orthofoto, middenschalig, winteropnamen, 2019 (Bron: Geopunt)

1.3 Resultaten vooronderzoek met ingreep in de bodem

Het terrein werd geëvalueerd door middel van twee geplande proefsleuven met elk een noordwest-zuidoost oriëntatie. Beide sleuven bevonden zich in het noordelijke deel van het projectgebied. Het meest zuidelijke deel bleef ongeroerd aangezien de bestaande groenzone met wegenis behouden blijft. Bijgevolg bedroeg het te onderzoeken terrein 3273,80m² waarvan 327,44m² ofwel 10% gesleufd werd.

Tijdens de aanleg van de proefsleuven werden twee bodemkundige profielen geplaatst. Die profielen toonden aan dat het terrein door een AC-bodemprofiel gekenmerkt werd. Wellicht hebben landbouwactiviteiten en het bouwrijp maken van het projectgebied en omgeving een versturende invloed gehad op de originele bodemopbouw.

Niettemin leverde het terreinwerk drie greppels op waarvan er twee als perceleringsgreppels uit de Nieuwste Tijd geïdentificeerd werden via historische kaarten. Een laatste aangetroffen spoor, namelijk een bomkrater, wees dan weer op militaire activiteiten uit de Eerste Wereldoorlog. Dit archeologisch ensemble is echter onvoldoende om een vervolgonderzoek te adviseren.



Figuur 3: Thematische kaart

1.4 Gemotiveerd advies

Op basis van de uitgevoerde proefsleuven kan een advies geformuleerd worden betreffende het al dan niet opnemen van bijkomende maatregelen in het kader van verder archeologisch onderzoek op het projectgebied Rumbeke Koerswijk.

1.5 Programma van maatregelen

Niet van toepassing

1.6 Conclusie

In het kader van de geplande werkzaamheden die het aanwezige bodemarchief te Rumbeke Koerswijk bedreigen, wordt geen archeologisch vervolgonderzoek geadviseerd.

2 Bibliografie

Agentschap Onroerend Erfgoed 2017

AGIV

DOV Vlaanderen

Geoportaal

Geopunt

Slabbinck F. *et al.*, 2020, *Verslag van resultaten proefsleuvenonderzoek Koerswijk Roeselare*, onuitgegeven rapport, Ruben Willaert NV, Brugge.

