ARON bvba
Archeologisch Projectbureau

RAPPORT 349

Archeologienota
Halen, Marktstraat
Bouw van een Zorgcampus

Bijlagen

Hanne De Langhe & Elke Wesemael

Januari 2017

Bijlagen

Bijlage 1: Periodentabel A4
Bijlage 2: Kadasterplan
Bijlage 3: Afbeeldingen- en plannenlijst
Bijlage 4: Inplantingsplan
Bijlage 5: Kelderplan binnengebied Doelstraat
Bijlage 6: Grondplannen Marktstraat
Bijlage 7:Doorsneden binnengebied Doelstraat
Bijlage 8: Doorsneden Marktstraat
Bijlage 9: KLIP-plan
Bijlage 10: Overzichtsplan met zone van werfbegeleiding en op te graven zone

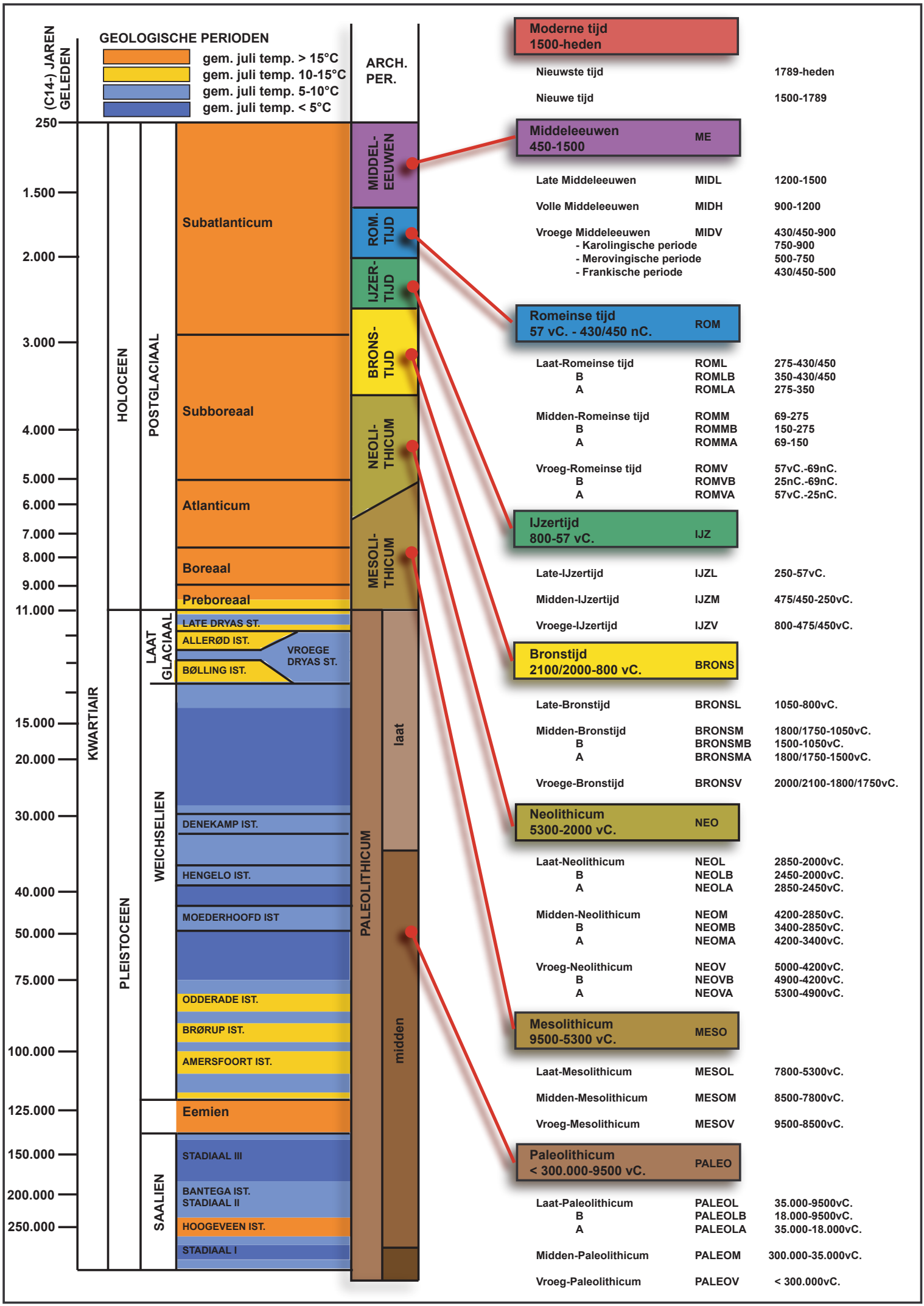
GEOLOGISCHE PERIODEN
gem. juli temp. > 15°C
gem. juli temp. 10-15°C
gem. juli temp. 5-10°C
gem. juli temp. < 5°C
(C14-) JAREN GELEDEN
ARCH. PER.
250
1.500
2.000
3.000
4.000
5.000
6.000
7.000
8.000
9.000
11.000
15.000
20.000
30.000
40.000
50.000
75.000
100.000
125.000
150.000
200.000
250.000
KWARTIAIR
HOLOCEEN
PLEISTOCEEN
POSTGLACIAAL
LAAT GLACIAAL
WEICHSELIEN
SAALIEN
Subatlanticum
Subboreaal
Atlanticum
Boreaal
Preboreaal
LATE DRYAS ST.
ALLERØD IST.
BØLLING IST.
VROEGE DRYAS ST.
DENEKAMP IST.
HENGELO IST.
MOEDERHOOFD IST
ODDERADE IST.
BRØRUP IST.
AMERSFOORT IST.
Eemien
STADIAAL III
BANTEGA IST.
STADIAAL II
HOOGEVEEN IST.
STADIAAL I
MIDDEL-EEUWEN
ROM. TIJD
IJZER-TIJD
BRONS-TIJD
NEOLI-THICUM
MESOLI-THICUM
PALEOLITHICUM
laat
midden
Moderne tijd 1500-heden
Nieuwste tijd 1789-heden
Nieuwe tijd 1500-1789
Middeleeuwen 450-1500 ME
Late Middeleeuwen MIDL 1200-1500
Volle Middeleeuwen MIDH 900-1200
Vroege Middeleeuwen MIDV 430/450-900
- Karolingische periode 750-900
- Merovingische periode 500-750
- Frankische periode 430/450-500
Romeinse tijd 57 vC. - 430/450 nC. ROM
Laat-Romeinse tijd ROML 275-430/450
B ROMLB 350-430/450
A ROMLA 275-350
Midden-Romeinse tijd ROMM 69-275
B ROMMB 150-275
A ROMMA 69-150
Vroeg-Romeinse tijd ROMV 57vC.-69nC.
B ROMVB 25nC.-69nC.
A ROMVA 57vC.-25nC.
IJzertijd 800-57 vC. IJZ
Late-IJzertijd IJZL 250-57vC.
Midden-IJzertijd IJZM 475/450-250vC.
Vroege-IJzertijd IJZV 800-475/450vC.
Bronstijd 2100/2000-800 vC. BRONS
Late-Bronstijd BRONSL 1050-800vC.
Midden-Bronstijd BRONSM 1800/1750-1050vC.
B BRONSMB 1500-1050vC.
A BRONSMA 1800/1750-1500vC.
Vroege-Bronstijd BRONSV 2000/2100-1800/1750vC.
Neolithicum 5300-2000 vC. NEO
Laat-Neolithicum NEOL 2850-2000vC.
B NEOLB 2450-2000vC.
A NEOLA 2850-2450vC.
Midden-Neolithicum NEOM 4200-2850vC.
B NEOMB 3400-2850vC.
A NEOMA 4200-3400vC.
Vroeg-Neolithicum NEOV 5000-4200vC.
B NEOVB 4900-4200vC.
A NEOVA 5300-4900vC.
Mesolithicum 9500-5300 vC. MESO
Laat-Mesolithicum MESOL 7800-5300vC.
Midden-Mesolithicum MESOM 8500-7800vC.
Vroeg-Mesolithicum MESOV 9500-8500vC.
Paleolithicum < 300.000-9500 vC. PALEO
Laat-Paleolithicum PALEOL 35.000-9500vC.
B PALEOLB 18.000-9500vC.
A PALEOLA 35.000-18.000vC.
Midden-Paleolithicum PALEOM 300.000-35.000vC.
Vroeg-Paleolithicum PALEOV < 300.000vC.

ARON bvba
Archeologisch projectbureau
Neremweg 110 - 3700 Tongeren

Site: Halen Marktstraat

Projectnr ARON: HA-17-MA
Projectcode onderzoek: 2017A87

Bron: QGIS/Geopunt 13/01/2017
Digitaal plan, aanmaakschaal 1:750

ARON bvba
Archeologisch Projectbureau

Afbeeldingsnummer	Type	Soort	Onderwerp	Aanmaakschaal	Aanmaakwijze	Aanmaakdatum	Opmerking
1	Plan	Kadasterplan	Locatie onderzoeksterrein	1:800	Digitaal (Qgis/Geopunt)	/	Bijlage 2
2	Kaart	Topografische kaart	Locatie onderzoeksterrein	1:2000	Digitaal (Qgis/Geopunt)	/	/
3	Plan	Inplantingsplan	Geplande werken	1:200	Digitaal (dbv Architecten)	13-mei-16	Bijlage 4
4	Foto	Orthofoto	Locatie onderzoeksterrein	1:800	Digitaal (Qgis/Geopunt)	/	/
5	Kaart	Bodembedekkingskaart	Bodembedekking	1:800	Digitaal (Qgis/Geopunt)	/	/
6	Kaart	Digitaal hoogtemodel	Hoogte omgeving	1:15000	Digitaal (Qgis/Geopunt)	/	/
7	Kaart	Digitaal hoogtemodel (detail)	Hoogte terrein	1:800	Digitaal (Qgis/Geopunt)	/	/
8	Kaart	Kadasterkaart	Situering hoogteprofielen	1500	Digitaal (Qgis/Geopunt)	/	/
9	Plan	Hoogteprofiel	Hoogteprofielen 1 & 2	/	Digitaal (Qgis/Geopunt)	/	/
10	Kaart	Tertiaire kaart	tertiaire ondergrond	↔	Digitaal (Qgis/Geopunt)	/	/
11	Kaart	Quartairprofieltypekaart	Quartaire ondergrond	1:2000	Digitaal (Qgis/Geopunt)	/	/
12	Kaart	Bodemkaart	Bodemtypes	1:3000	Digitaal (Qgis/Geopunt)	/	/
13	Plattegrond	Tekening	naar een kaart uit 1664	/	Analoog (Maas 1877)	/	/
16	Kaart	Historische kaart	Ferrariskaart	1:5000	Digitaal (Qgis/Geopunt)	/	/
18	Kaart	Historische kaart	Atlas der buurtwegen	1:2000	Digitaal (Qgis/Geopunt)	/	/
19	Kaart	Historische kaart	Vandermaelenkaart	1:2000	Digitaal (Qgis/Geopunt)	/	/
31	Kaart	Historische kaart	Topografische kaart 1873	/	Digitaal (Cartesius)	/	/
32	Kaart	Historische kaart	Topografische kaart 1904	/	Digitaal (Cartesius)	/	/
33	Kaart	Historische kaart	Topografische kaart 1939	/	Digitaal (Cartesius)	/	/
34	Kaart	Historische kaart	Topografische kaart 1969	/	Digitaal (Cartesius)	/	/
35	Kaart	Historische kaart	Topografische kaart 1981	/	Digitaal (Cartesius)	/	/
37	Kaart	Orthofoto	Onderzoeksterrein in 2015	1:800	Digitaal (Qgis/Geopunt)	/	/
38	Kaart	Centraal Archeologische Inventaris	CAI locaties en gebeurtenissen	1:5 000	Digitaal (Qgis/Geo.onroerenderfgoed.be)	11-jan-17	/
39	Plan	KLIP	Aanwezige nutsleidingen	1:300	Digitaal (KLIP)	11-jan-17	Bijlage 9
14	Foto	Historische foto	Stadhuis begin 20ste eeuw	/	Analoog (onbekend)	/	/
15	Foto	Historische foto	Markt begin 20ste eeuw	/	Analoog (onbekend)	/	/
17	Plan	Primitieve kadasterkaart	Gemeente Halen	/	Analoog (Kadasterarchief Hasselt)	/	/
20	Plan	Historische kadasterkaart	Onderzoeksterrein 1854	/	Analoog (Kadasterarchief Hasselt)	/	/
21	Plan	Historische kadasterkaart	Onderzoeksterrein 1864	/	Analoog (Kadasterarchief Hasselt)	/	/
22	Plan	Historische kadasterkaart	Onderzoeksterrein 1893	/	Analoog (Kadasterarchief Hasselt)	/	/
23	Plan	Historische kadasterkaart	Onderzoeksterrein 1894	/	Analoog (Kadasterarchief Hasselt)	/	/
24	Plan	Historische kadasterkaart	Onderzoeksterrein 1920	/	Analoog (Kadasterarchief Hasselt)	/	/
25	Plan	Historische kadasterkaart	Onderzoeksterrein 1925	/	Analoog (Kadasterarchief Hasselt)	/	/

26	Plan	Historische kadasterkaart	Onderzoeksterrein 1924	/	Analoog (Kadasterarchief Hasselt)	/	/
27	Plan	Historische kadasterkaart	Onderzoeksterrein 1948	/	Analoog (Kadasterarchief Hasselt)	/	/
28	Plan	Historische kadasterkaart	Onderzoeksterrein 1950	/	Analoog (Kadasterarchief Hasselt)	/	/
29	Plan	Historische kadasterkaart	Onderzoeksterrein 1967	/	Analoog (Kadasterarchief Hasselt)	/	/
30	Plan	Historische kadasterkaart	Onderzoeksterrein 1981	/	Analoog (Kadasterarchief Hasselt)	/	/
36	Kaart	Historische kaart	Topografische kaart 1989	/	Digitaal (Cartesius)	/	/
40	Plan	Grondplan	Zone werfbegeleiding en op te graven zone	1:300	Digitaal (Aron bvba)	13-jan-17	Bijlage 10
41	Schema	Doorsnede	Zone werfbegeleiding	1:20	Digitaal (Aron bvba)	13-jan-17	/
42	Plan	Grondplan	Kelder binnengebied Doelstraat	1:1, 1:100, 1:1000	Digitaal (dbv Architecten)	10-mei-16	Bijlage 5
43	Plan	Grondplan	Kelder Marktstraat	1:1, 1:100, 1:1000	Digitaal (dbv Architecten)	10-mei-16	Bijlage 6
44	Schema	Doorsnede	Doorsneden binnengebeid Doelstraat	1:1, 1:100	Digitaal (dbv Architecten)	10-mei-16	Bijlage 7
45	Schema	Doorsnede	Doorsneden Marktstraat	1:1, 1:100	Digitaal (dbv Architecten)	10-mei-16	Bijlage 8

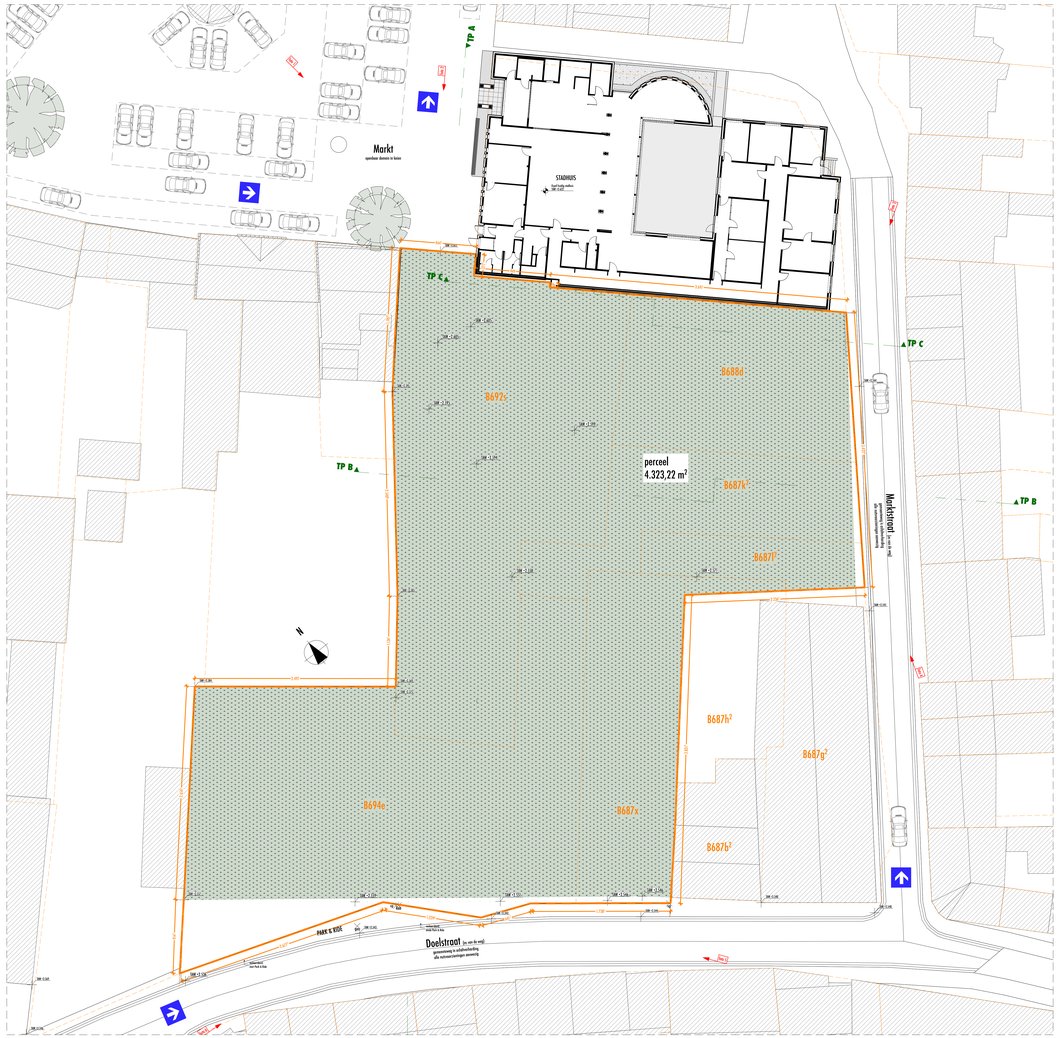

inplantingsplan - toestand na sloop
1:200

inplantingsplan - nieuwe toestand
1:200

liggingsplan
1:5000

omgevingsplan
1:1000

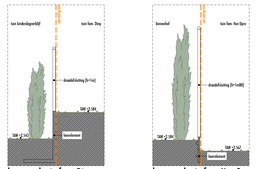

keerwand tuin fam. Dinq
1:25

keerwand tuin fam. Van Opre
1:25

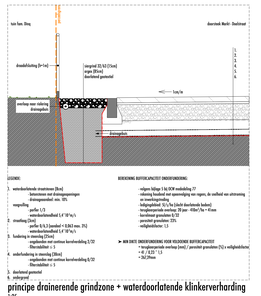

principe drainerende grindzone + waterdoorlatende klinkerverharding
1:25

terreinprofiel A
1:200

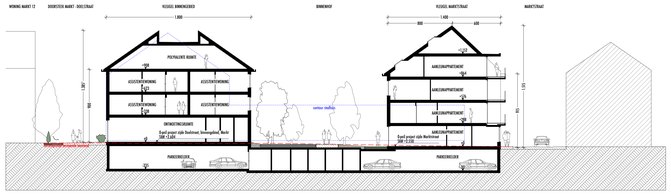

terreinprofiel B
1:200

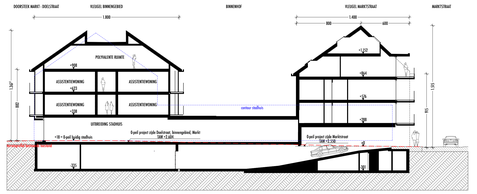

terreinprofiel C
1:200

OPMERKINGEN

- alle maten dienen ter plaatse gecontroleerd
- oppervlaktevergroeven altijd netto tenzij anders vermeld
- wet het stabiliteitsgedeelte van dit gebouw betreft primeren de stabiliteitsplannen op de architectuurplannen, eventuele conflicten dienen gemeld
- toegankelijkheid:
  - de aansluiting van de buitenzoning op toegangsdeuren gebeurt op 2cm onder het afgewerkte vloerpeil binnen, de buitenzoning heeft over een zone van min. 150x150cm voor de toegangsdeur een max. helling van 2%,
  - het afgewerkte peil van de terrassen + afgewerkte vloerpeil binnen, schuifdeuren worden drempelloos geplaatst;
  - binnenschuifdeuren hebben een ingewerkte handgreep op 50cm van de zijkant van het deurblad, op de kopse zijde wordt een tweede handgreep ingewerkt in de dikte van het deurblad

De bouwheer:	De architect:
Peter Boskens	Stefanie Vanbemmelen

Revisie	Datum	Tekenaar	Controle	
04	12/01/2026	WV	SBN	Formaat: Schaal: 1:1000, 1:500, 1:200, 1:25

Mecora Invest bvba
Boutmeer 76 • 3545 Halen
t. 0496/98 81 18 • e. j.boskens@mecorainvest.be

Zorgcampus Halen
Aanvraag tot afwijking artikel 4.2.48, 2° Vlaamse Codex Ruimtelijke Ordening, inhoudende het oprichten van een zorgcampus gelegen
Markt - Boutmeer, Boutmeer + 3545 Halen
Kad. : Afdeling 1, sectie B, nrs 687Z2, 687K2, 687L, 688G, 692L, 694a

dbv architecten
Vrijheidsstraat 54 B-3500 Hasselt
T. 011 22 90 70 • F. 011 22 90 80
mail@architectendbv.architecten.be
www.architectendbv.be

Dossier: 20072
Ingangsjaar:

Blad nummer: 06 - 01

Signaletiek, ongelijkvloers, toilethuisjes, terrasopdelers

BOUWAANVRAAG

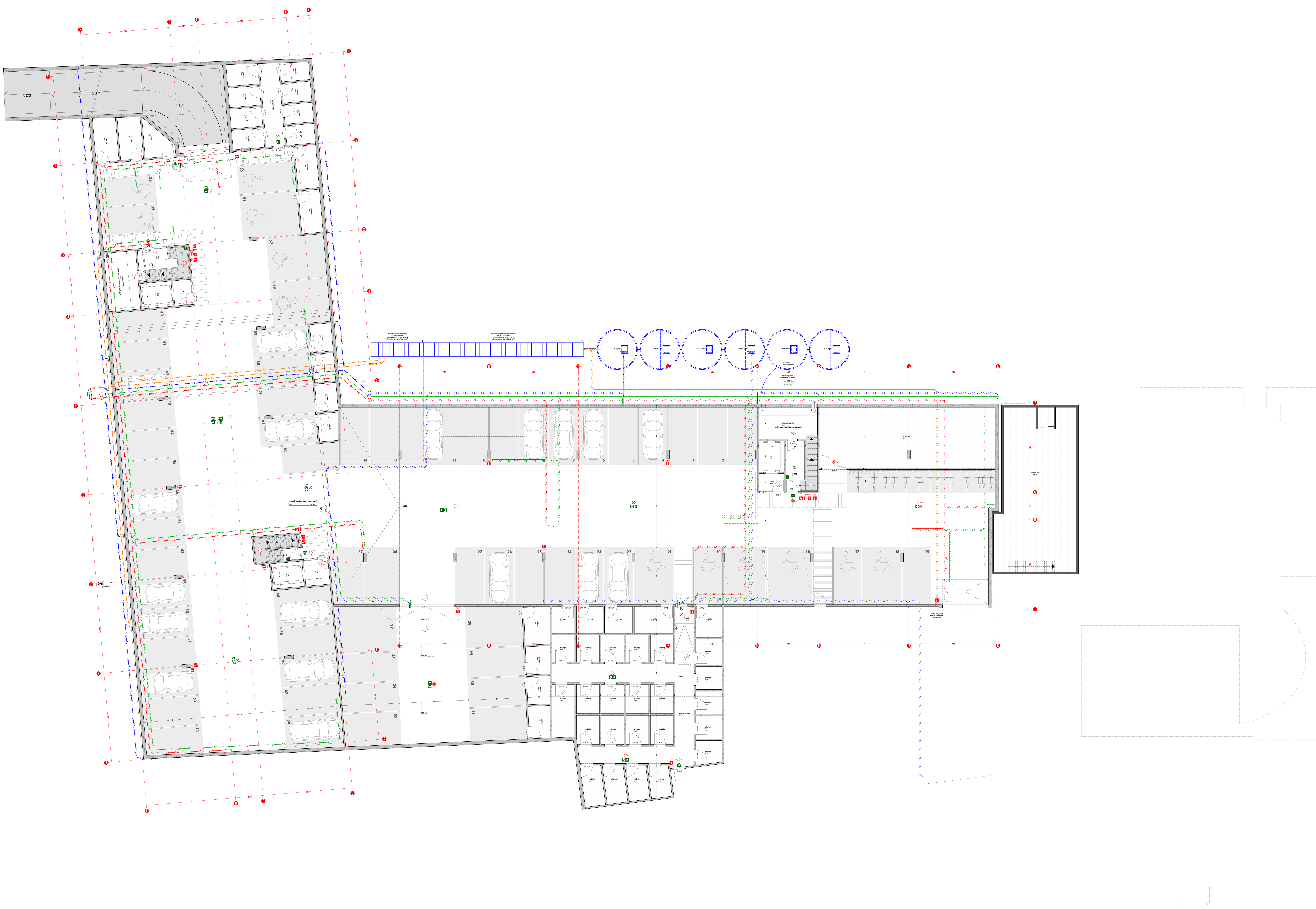

LEGENDE

materialen

- gewapend beton
- dragende binnenmuren - kalkzandsteen
- dragende binnenmuren - betonblokken
- niet dragende binnenmuren - kalkzandsteen
- niet dragende binnenmuren - cellenbeton
- prefab beton
- gevelafwerking - gevelsteen
- gevelafwerking - kunstharsbeplating
- dakafwerking - natuurleien
- isolerende blokken - ytong
- thermische isolatie - harde isolatie
- thermische / akoestische isolatie - zachte isolatie
- vloerafwerking
- dekvloer
- gipskarton

symbolen brandveiligheid

- uitgang
- nooduitgang
- niveau-aanduiding
- noodverlichting
- drukknop
- alarm
- rookmelder
- sleutelcontact rookkoepel
- rookkoepel
- brandhaspel
- poederblusser

riolering

- RWA - regenwater naar regenwaterput
- RWA - regenwater achter regenwaterput
- DWA - vuil water
- FEC - fecaal water
- controleput
- controleput met reukslot

COMPARTIMENTERING

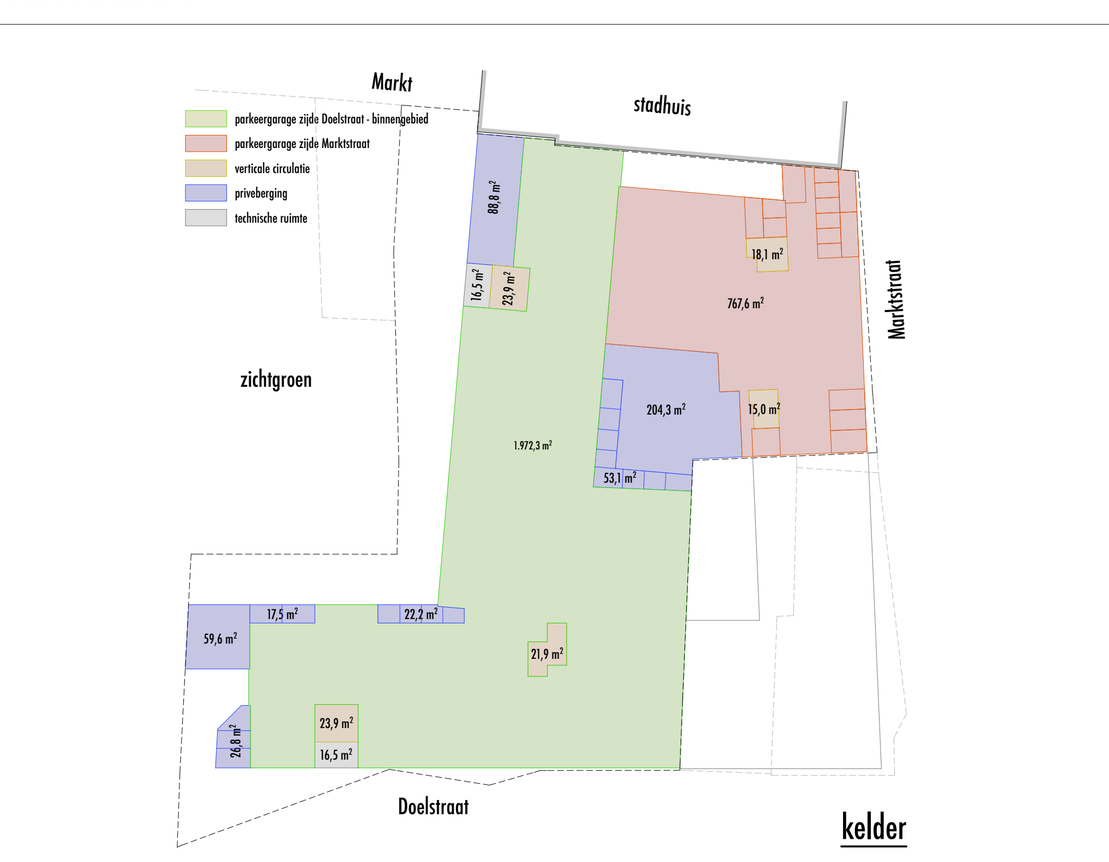

OVERZICHTSPLAN

OPMERKINGEN

- alle maten dienen ter plaatse gecontroleerd te worden
- oppervlakteweergave altijd netto tenzij anders vermeld
- wat het stabiliteitsgedeelte van dit gebouw betreft primeren de stabiliteitsplannen op de architectuurplannen, eventuele conflicten melden
- toegankelijkheid:
  . de aansluiting van de buitenaanleg op toegangsdeuren gebeurt op 2cm onder het afgewerkte vloerpeil binnen, de buitenaanleg heeft over een zone van min. 150x150cm voor de toegangsdeur een max. helling van 2%;
  . het afgewerkte peil van de terrassen = afgewerkte vloerpeil binnen, schuifdeuren worden drempelloos geplaatst;
  . binnenschuifdeuren hebben een ingewerkte handgreep op 50cm van de zijkant van het deurblad, op de kopse zijde wordt een tweede handgreep ingewerkt in de dikte van het deurblad

De bouwheer : Peter Buelens

De architect : Stefaan Vanheeswyck

Revisie	Datum	Tekenaar	Controle	Formaat : 140x84,1cm	Schaal : 1:1, 1:1000, 1:100
BA	10/05/2016	WV	SVH		

Mezza Invest bvba
Doelstraat 26 • 3545 Halen
T. 0476 98 81 10 • p.buelens@mezza-invest.be

Zorgcampus Halen

bouwen van uitbreiding stadhuis, OCMW, kinderdagverblijf, 49+10 assistentiewoningen, ondersteunende functies, 19 aanleunwoningen en een ondergrondse parking

Markt, Marktstraat, Doelstraat • 3545 Halen
Kad. : Afdeling 1, sectie B, nrs 687f2, 687k2, 687x, 688d, 692s, 694e

dbv architecten
Prins Bisschopssingel 34/b3 3500 Hasselt
T. 011 22 90 74 • F. 011 22 90 84
wesley.vandenberk@dbv-architecten.be
www.dbv-architecten.be

Dossier : D893
zijde Doelstraat, binnengebied, Markt
kelder

Bladnummer: BA. 02

BOUWAANVRAAG

kelder
1:100

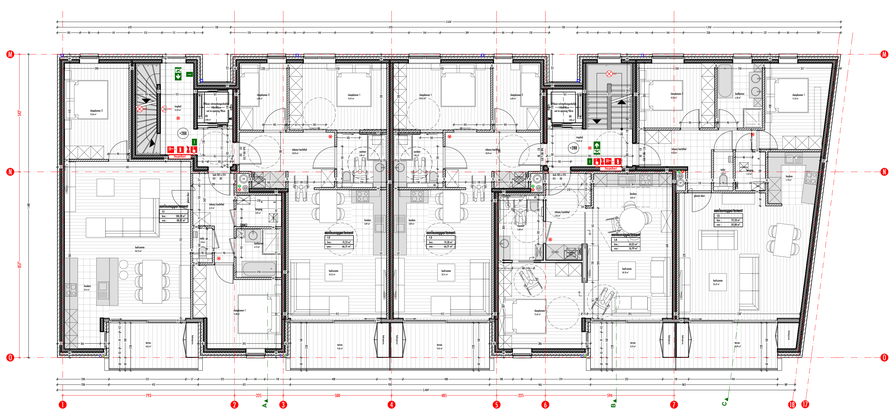

1e verdieping
1:100

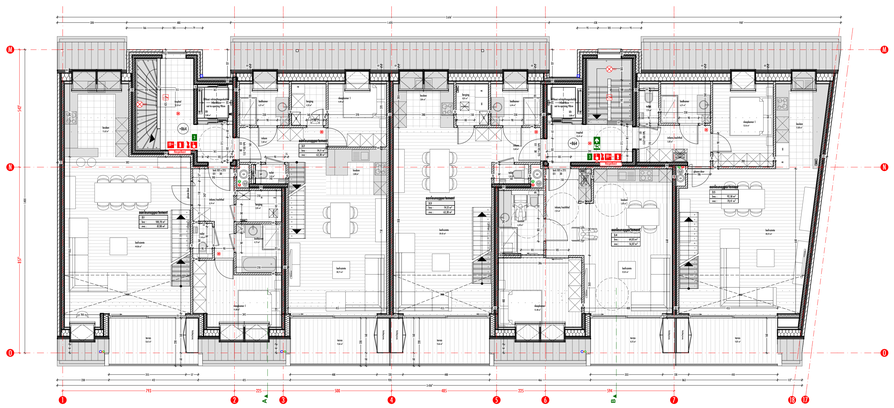

3e verdieping
1:100

gelijkvloers
1:100

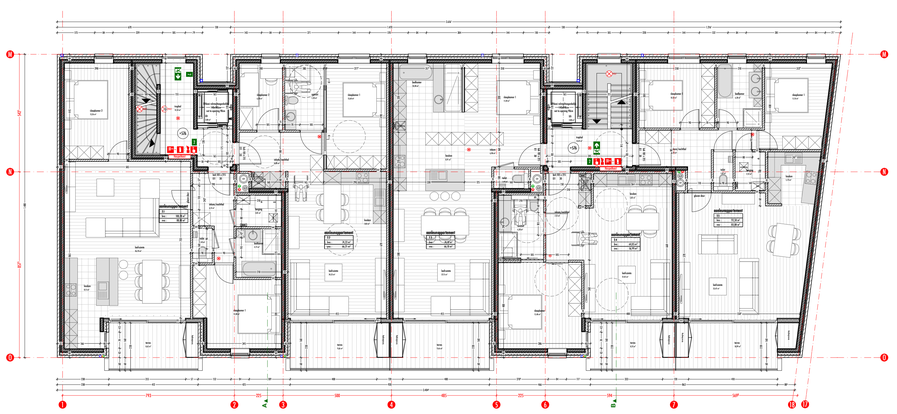

2e verdieping
1:100

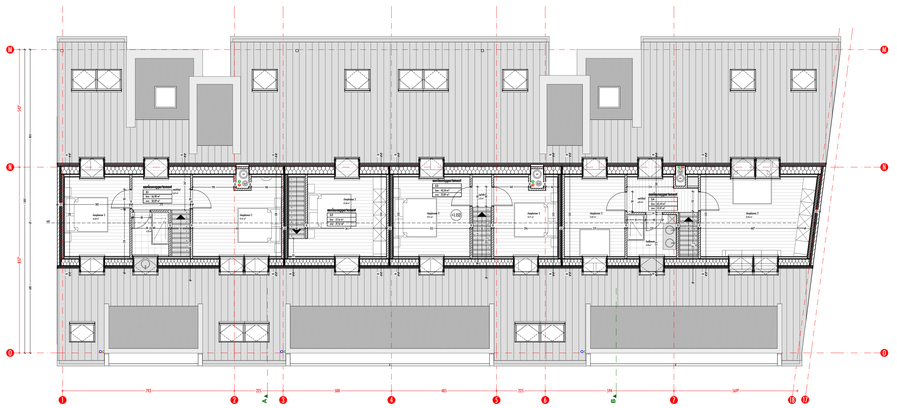

mezzanine
1:100

LEGENDE

materialen

- gewapend beton
- dragende binnenmuren - kalkzandsteen
- dragende binnenmuren - betonblokken
- niet dragende binnenmuren - kalkzandsteen
- niet dragende binnenmuren - cellenbeton
- prefab beton
- gevelafwerking - gevelsteen
- gevelafwerking - kunsthardsteplating
- dakafwerking - natuurleien
- isolerende blokken - ytong
- thermische isolatie - harde isolatie
- thermische / akoestische isolatie - zachte isolatie
- vloerafwerking
- dakvlaar
- gipskarton

symbolen brandveiligheid

- uitgang
- noodverlichting
- sleutelcontact rookkanaal
- nooduitgang
- drukknop
- rookkanaal
- niveau-aanduiding
- alarm
- brandhaspel
- rookmelder
- poederblusser

riolering

- BWA - regenwater naar regenwaterput
- BWA - regenwater achter regenwaterput
- DWA - vuil water
- FEL - fecaal water
- controleput
- controleput met reukslot

COMPARTIMENTERING

OVERZICHTSPLAN

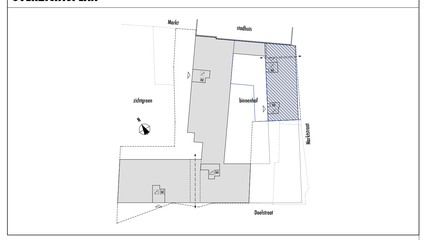

OPMERKINGEN

- alle maten dienen ter plaatse gecontroleerd
- oppervlakteweergave altijd netto tenzij anders vermeld
- wat het stabiliteitsgedeelte van dit gebouw betreft primeren de stabiliteitsplannen op de architectuurplannen, eventuele conflicten dienen gemeld
- toegankelijkheid:
  - de aansluiting van de buitenaanleg op toegangsdeuren gebeurt op 2cm onder het afgewerkte vloerpeil binnen, de buitenaanleg heeft over een zone van min. 150x150cm voor de toegangsdeur een max. helling van 2%;
  - het afgewerkte peil van de terrassen = afgewerkte vloerpeil binnen, schuifdeuren worden drempelloos geplaatst;
  - binnenschuifdeuren hebben een ingewerkte handgreep op 50cm van de zijkant van het deurblad, op de kopse zijde wordt een tweede handgreep ingewerkt in de dikte van het deurblad

De bouwheer :

Peter Buelens

De architect :

Stefaan Vanhoenacker

Revisie	Datum	Tekenaar	Controle		
B6	10/01/2016	WV	SVH	Formaat : A0 - 118,9 x 84,1 cm	Schaal : 1:100, 1:1, 1:1000

Mezza Invest bvba

Dwalstraat 26 • 2541 Hulsen
t. 0476 98 81 18 • p.buelens@mezza-invest.be

Zorgcampus Hulsen

bouwen van uitbreiding stadion, KOAM, kinderdagverblijf, 49+10 assistentenwoningen, onderstaande functies, 19 studentenwoningen en een ondergrondse parking.

Markt/ Marktstraat, Dwalstraat • 2545 Hulsen
Ref. : Afdeling 1, sectie B, nrs 0077Z, 0079Z, 0081Z, 0082Z, 0083Z, 0084Z, 0085Z, 0094Z

dbvarchitecten

Prins Boudewijnlaan 26/A2 2550 Kontich
T. 03 22 90 26 • F. 03 22 90 66
mail@a-vanhoenacker-architecten.be
www.dbv-architecten.be

Dossier : 0893
zijde Marktstraat
grondplannen

Bladnummer: BA09

BOUWAANVRAAG

voorgevel Doelstraat
1:100

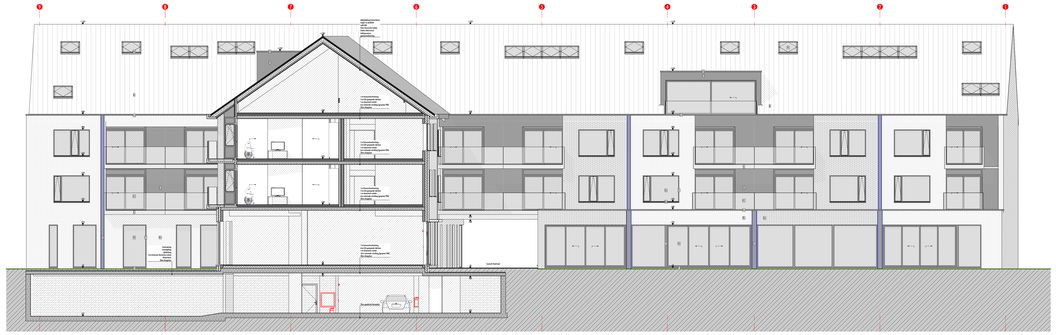

achtergevel Doelstraat
1:100

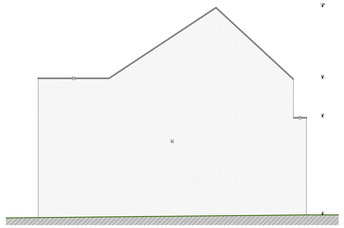

linkergevel Markt 12
1:100

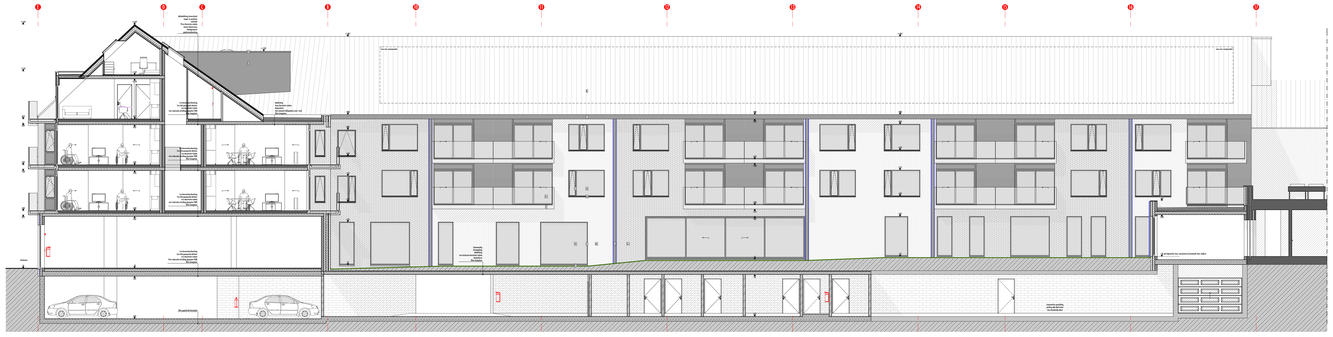

rechtergevel binnengebied
1:100

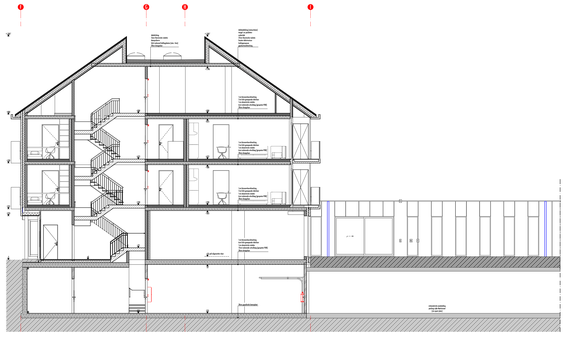

doorsnede AA & gevel uitbouw stadhuis
1:100

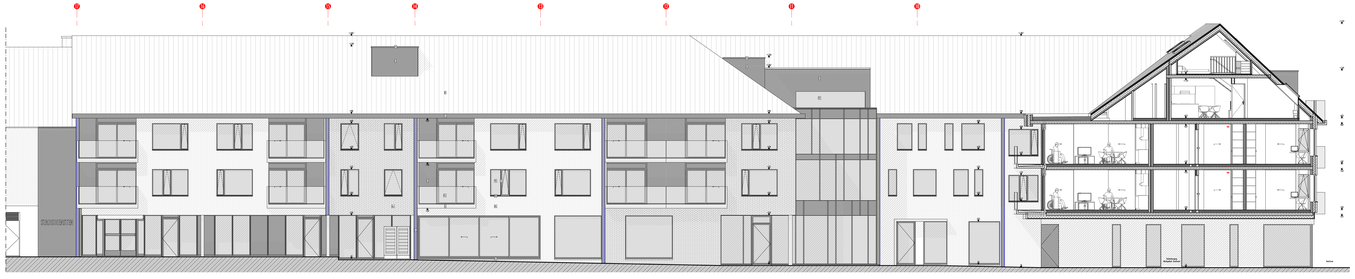

linkergevel binnengebied
1:100

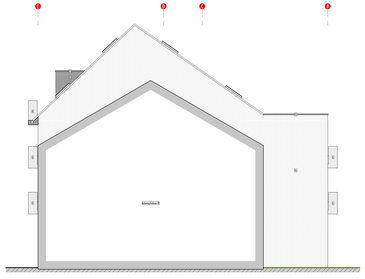

rechtergevel Doelstraat
1:100

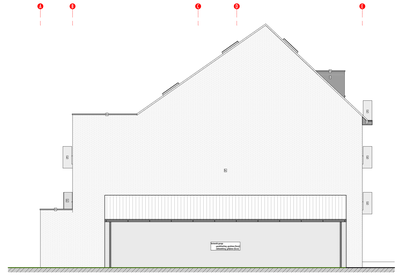

linkergevel Doelstraat
1:100

LEGENDE

gevelmaterialen

1. gevelbekleding - gevelsteen (grijs/zwart-grauwaard - Wasbetonac)
2a. gevelbekleding - gevelsteen (rood-bruin grauwaard donker - Staalstraat, binnengebied)
2b. gevelbekleding - gevelsteen (rood-bruin grauwaard licht - Staalstraat, binnengebied)
3. gevelbekleding - gevelsteen (wit/crème - Wasbetonac)
4. gevelbekleding - pvc/hpl-beton (betonlook/crème - Wasbetonac)
5. gevelbekleding - houtbeschieting (zwart)
6. gevelbekleding - houtbeschieting (wit)
7. dakbekleding - houtbeschieting (zwart - Wasbetonac)
8. dakbekleding - natuurleien (zwart - Staalstraat, binnengebied)
9. dakafschuiningen - rook- en warmeafvoer
10. dakafschuiningen - dakvlakramen
11. balkonrelen - dichtbeling
12. hemgoten - aluminium (zwart)
13. regenwaterafvoeren - aluminium (zwart)
14. dakvoorsprong - aluminium (zwart)
15. dakgoten - aluminium (zwart)
16. balkonschijfwerk - aluminium (wit - Wasbetonac)
17. balkonschijfwerk - aluminium (zwart - Staalstraat, binnengebied)
18. buitenjoinery - hout
19. buitenjoinery - aluminium (wit - Wasbetonac)
20. buitenjoinery - aluminium (zwart - Staalstraat, binnengebied)
21. draaihek - verticale (gelijkvloers)
22. balustrade - glas (balustrades)

LEGENDE

materialen

- gewapend beton
- dragende binnenmuren - kalkzandsteen
- dragende binnenmuren - betonblokken
- niet dragende binnenmuren - kalkzandsteen
- niet dragende binnenmuren - cellenbeton
- prefab beton
- gevelbekleding - gevelsteen
- gevelbekleding - houtbeschieting
- dakbekleding - natuurleien
- isolerende blokken - ytong
- thermische isolatie - harde isolatie
- thermische / akoestische isolatie - zachte isolatie
- dampafsluiting
- dakbeton
- gipskarton

OVERZICHTSPLAN

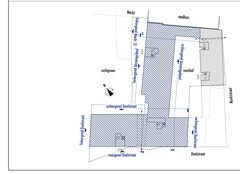
Markt
Stadhuis
Stadhuisplein
Stadhuisplein
Stadhuisplein
Stadhuisplein
Stadhuisplein
Doelstraat
Doelstraat
Doelstraat
stallingen
stallingen
stallingen

doorsnede A-A
1:100

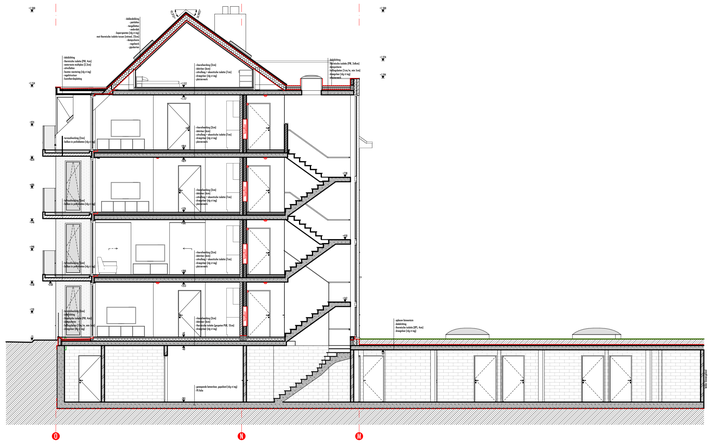

doorsnede B-B
1:100

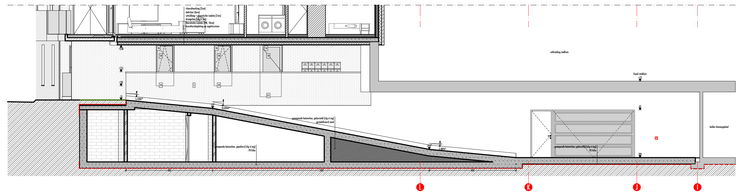

doorsnede C-C
1:100

gevel Marktstraat
1:100

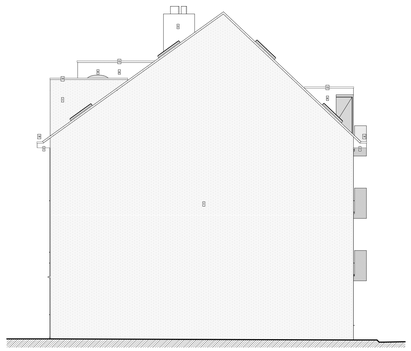

linkerzijgevel
1:100

gevel binnenhof
1:100

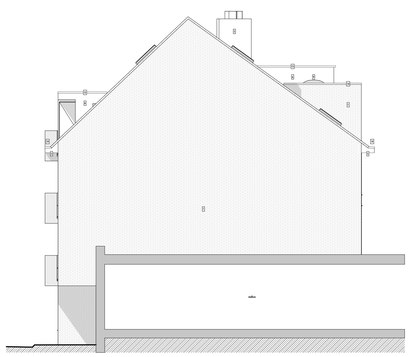

rechterzijgevel
1:100

LEGENDE

gevelmaterialen

1. gevelwerking - gevelsteen (grijs/zwart genuanceerd - Marktstraat)
2a. gevelwerking - gevelsteen (rood/bruin genuanceerd licht - Doelstraat, binnengebied)
2b. gevelwerking - gevelsteen (rood/bruin genuanceerd donker - Doelstraat, binnengebied)
3. gevelwerking - prefab beton (natuurkleur, waskleurmortier)
4. gevelwerking - prefab beton (natuurkleur, terrazzamenten)
5. gevelwerking - kunsthardsplating (zwart)
6. gevelwerking - kunsthardsplating (wit)
7. dakbedekking - keramische dakpannen (zwart - Marktstraat)
8. dakbedekking - natuurleien (zwart - Doelstraat, binnengebied)
9. daklichtopeningen - rook- en warmteluiken
10. daklichtopeningen - dakvlakramen
11. balkons - in dakbedding
12. hanggoten - aluminium (zwart)
13. regenwaterafvoeren - aluminium (zwart)
14. dakrandprofiel - aluminium (zwart)
15. dakrandprofiel - aluminium (wit)
16. buitenschrijnwerk - aluminium (wit - Marktstraat)
17. buitenschrijnwerk - aluminium (zwart - Doelstraat, Binnengebied)
18. leuningen - HR+
19. deurpuls - aluminium (wit - Marktstraat)
20. deurpuls - aluminium (zwart - Doelstraat, Binnengebied)
21. deurpuls - eiken (geschuurd)
22. balcontrale - glas (natuurkleur)

OVERZICHTSPLAN

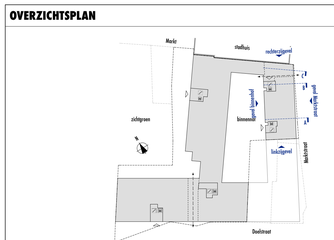

OPMERKINGEN

- alle maten dienen ter plaatse gecontroleerd
- oppervlaktewaergave altijd netto tenzij anders vermeld
- wat het stabiliteitsgedeelte van dit gebouw betreft primeren de stabiliteitsplannen op de architectuurplannen, eventuele conflicten dienen gemeld
- toegankelijkheid:
  - de aansluiting van de buitenaanleg op toegangsdeuren gebeurt op 2cm onder het afgewerkte vloerpeil binnen, de buitenaanleg heeft over een zone van min. 150x150cm voor de toegangsdeur een max. helling van 2%;
  - het afgewerkte peil van de terrassen = afgewerkte vloerpeil binnen, schuifdeuren worden drempelloos geplaatst;
  - binnenschuifdeuren hebben een ingewerkte handgreep op 50cm van de zijkant van het deurblad, op de kopse zijde wordt een tweede handgreep ingewerkt in de dikte van het deurblad

De bouwheer :
Peter Boelens

De architect :
Stefaan Vanheverwyck

Revisie	Datum	Tekenaar	Controle		
BA	10/05/2016	WV	SVH	Formaat : A0 - 118,9 x 84,1 cm	Schaal : 1:100, 1:1

Mezzo Invest bvba
Doelstraat 26 • 3545 Halen
T. 0476 98 81 10 • p.boelens@mezzo-invest.be

dbv architecten
Prins Boudewijnlaan 24/A3 2300 Turnhout
T 011 22 90 36 • F 011 22 91 86
wesley.vandenbehelle@dbv-architecten.be
www.dbv-architecten.be

Zorgcampus Halen
bestaat uit: alleenstaand woonhuis, 30 WWC, kinderopvang 60, 49+10 assistentenwoningen, onderstromende functies, 19 appartementen en een ondergronds parking
Markt, Marktstraat, Doelstraat • 3545 Halen
Kad. - Afdeling 1, sectie B, nrs 687/2, 687/3, 687/4, 688d, 693/, 694a

Dossier : D893
stijlfr Marktstraat
gevels, doorsneden

Bladnummer: BA. 10

BOUWAANVRAAG

202290
182195
N
202409
182195
B692s
B694e
B687k²
B688d
B687x
B687l²
B687h²
Boelstraat
Marktstraat
182121
202290
202409
182121

2017A87 HA-17-MA	Onderwerp Overzichtsplan KLIP-leidingen	Datum Januari 2017	
Halen - Marktstraat	Schaal 1 : 300	0 — 15 m	

ARON bvba

Legende

	Projectgebied		Infrax OilGasChemicals		Infrax Sewer
	Eandis Electricity		Infrax Telecommunications		Proximus Telecommunications
	Infrax Electricity		Infrax CrossTheme		Watergroep Water

202290
182195
N
202409
182195
B692s
B694e
B687k²
B688d
Doelstraat
B687x
B687h²
B687l²
Marktstraat
182121
202290
202409
182121

ARON bvba	2017A87 HA-17-MA	Onderwerp Overzichtsplan	Datum Januari 2017
	Halen - Marktstraat	Schaal 1 : 300	0 — 15 m

Legende

- Op te graven zone (3348m²)
- Werfbegeleiding (962m²)

Neremweg 110 · B-3700 Tongeren • T +32(0) 12 22 52 50 • F +32(0) 12 77 00 34 • info@aron-online.be • www.aron-online.be