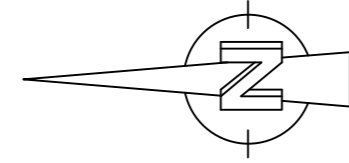


provincie Antwerpen
arrondissement Antwerpen
gemeente Wuustwezel

2de afdeling

sectie H, nrs. 552/a/deel en 551/a
sectie G, nrs. 555/a/deel en 379/l/deel



omgevingsplan -bestaande toestand- verkaveling tegen Oud-Gooreind - Grotstraat

Gezien en goedgekeurd door College van Burgemeester
en Schepenen in zitting van
bij bevel,

de Secretaris,

de Burgemeester,

De aanvrager (s),



VERMEIREN FREDERIK
LANDMETER-EXPERT

Vermeiren Frederik landmeter-expert BV
Bredabaan 1231
2930 Brasschaat

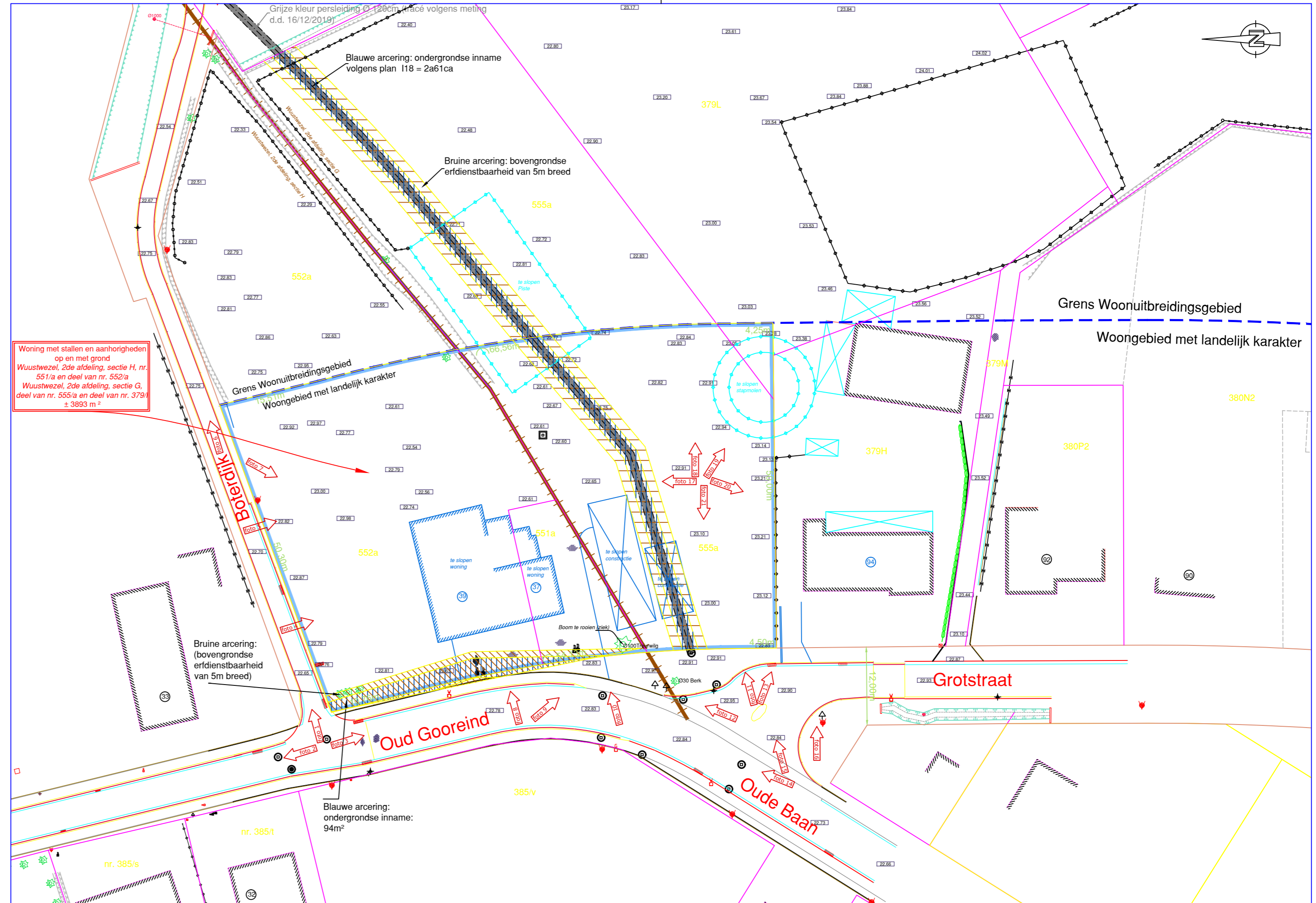
+32 (0) 471 37 87 40
frederik@landmetervermeiren.be

BTW BE0661.845.747

Schaal
1/500






















Datum:
24 december 2020

026-V-004-BS


























LEGENDE PLAN BESTAANDE TOESTAND

LEGENDE LIJNEN

	Voorgevel
	Bouwsel
	Rand circulatiezone zwakke weggebruiker
	Rand van de rijbaan
	Boordsteen/kantsteen
	Overgang verharding
	Rand verharding, binnenkant fietspad
	Rand verharding
	Rand verharding, binnenkant straatgoot
	In- of Uitlaat
	Onverharde watergang rechts
	As van de waterloop of gracht
	Muren
	Draadafsl Beton
	Afsluiting hout
	Afsluiting metaal
	Weideafsluitingen
	Haag
	Perceelsgrens
	Rooilijn
	Sectie Grens
	Contour 'Te Verkavelen'
	Grens gewestplan
	Te slopen

LEGENDE PUNTEN

	Meetnagel
	Hoogtepunt
	Perceelsscheiding
	Paal verlichting
	Paal electriciteit
	Straatkap Water
	Straatkap Gas
	Huisaansluiting
	Kast Teledistributie
	Straatkolk dwars
	Straatkolk langs
	Verkeersteken
	Soort verharding, KWS
	Soort verharding, cementbeton
	Soort verharding, kasseien
	Soort verharding, betonstraatstenen
	Cirkelvormig deksel
	Vierkant deksel
	In- of Uitlaat
	Boom
	Huisnummer
	Kadasternummer
	Fotorichting



Aanduiding ondergrondse inname



Aanduiding bovegrondse erfdienstbaarheid

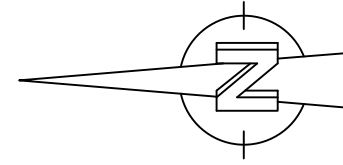


Tracé persleiding Ø120cm aquafin

provincie Antwerpen
arrondissement Antwerpen
gemeente Wuustwezel

2de afdeling

sectie H, nrs. 552/a/deel en 551/a
sectie G, nrs. 555/a/deel en 379/l/deel



Ontwerp Verkaveling


verkaveling tegen Oud-Gooreind - Grotstraat

Gezien en goedgekeurd door College van Burgemeester
en Schepenen in zitting van
bij bevel,

de Secretaris,

de Burgemeester,

De aanvrager (s),



VERMEIREN FREDERIK
LANDMETER-EXPERT

Vermeiren Frederik landmeter-expert BV
Bredabaan 1231
2930 Brasschaat

+32 (0) 471 37 87 40
frederik@landmetervermeiren.be

BTW BE0661.845.747

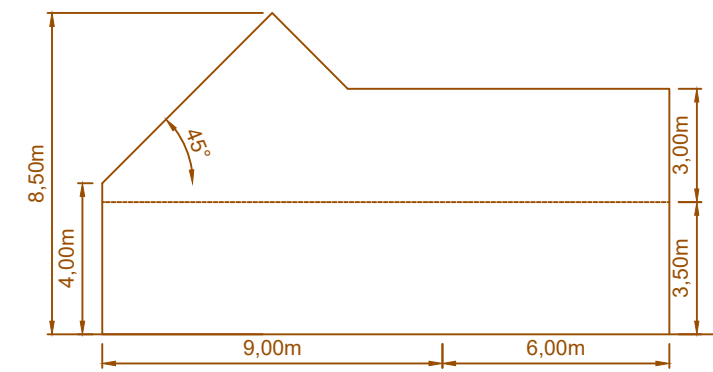
Schaal
1/500

Datum:
24 december 2020

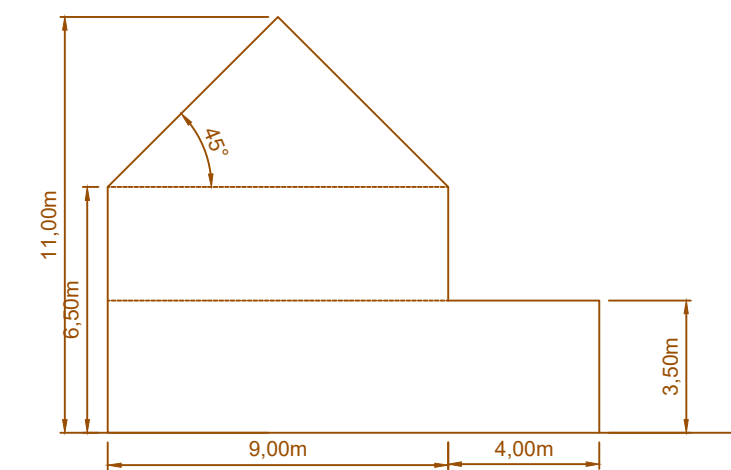
026-V-004-OT

Verschijningsvormen ontworpen gebouw

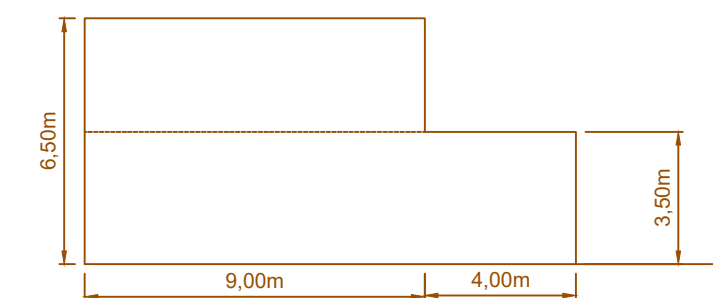
Loten 1 tot 3



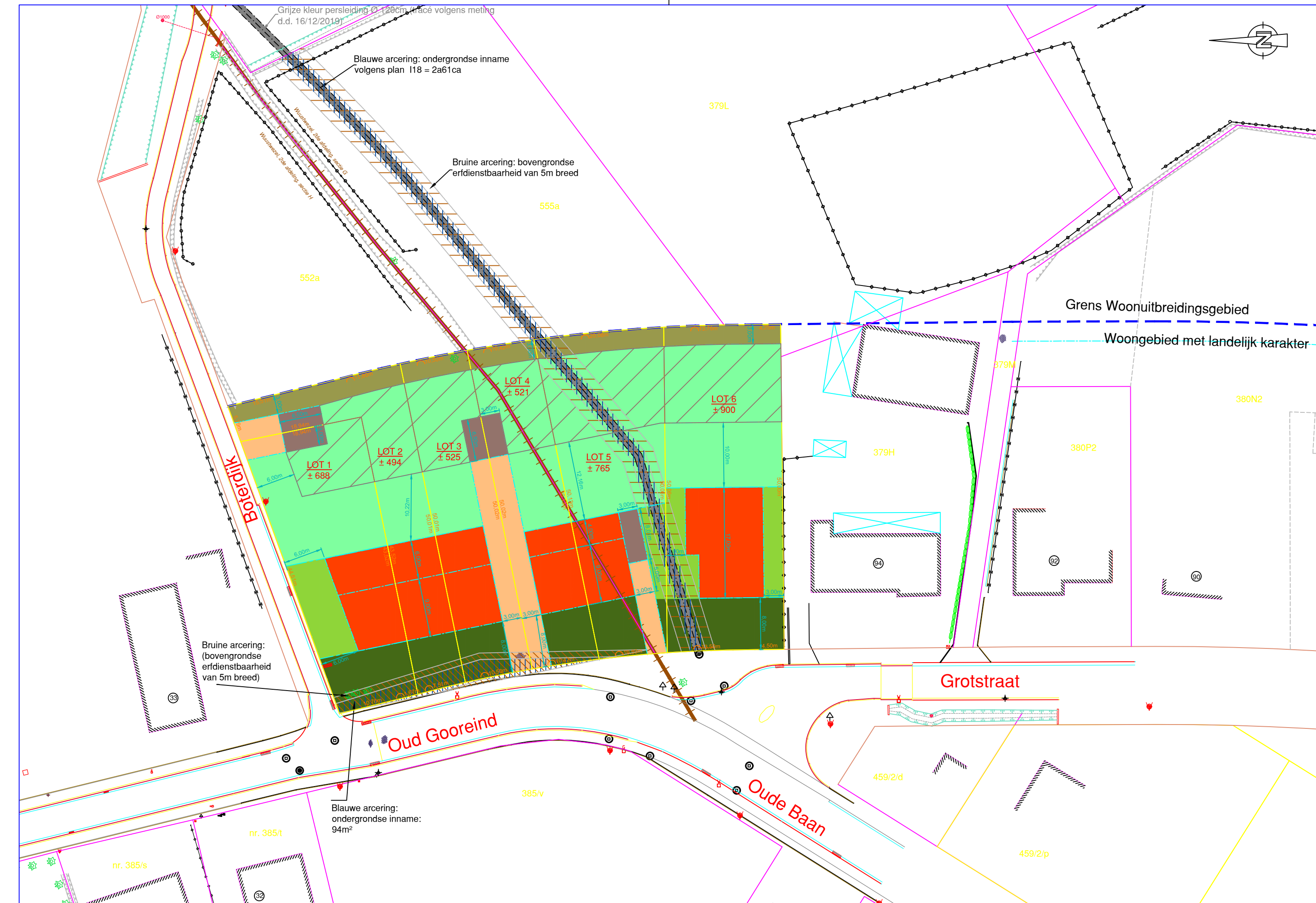
Loten 4 en 5



OF



Schaal: 1/200



























LEGENDE PLAN ONTWERP VERKAVELING

LEGENDE LIJNEN




-  Voorgevel
-  Bouwsel
-  Rand circulatiezone zwakke weggebruiker
-  Rand van de rijbaan
-  Boordsteen/kantsteen
-  Overgang verharding
-  Rand verharding, binnenkant fietspad
-  Rand verharding
-  Rand verharding, binnenkant straatgoot
-  In- of Uitlaat
-  Onverharde watergang rechts
-  As van de waterloop of gracht
-  Muren
-  Draadafsl Beton
-  Afsluiting hout
-  Afsluiting metaal
-  Weideafsluitingen
-  Haag
-  Perceelsgrens
-  Nieuwe Perceelsgrens
-  Rooilijn
-  Sectie Grens
-  Grens gewestplan






LEGENDE PUNTEN

-  Meetnagel
-  Perceelsscheiding
-  Paal verlichting
-  Paal electriciteit
-  Straatkap Water
-  Straatkap Gas
-  Huisaansluiting
-  Kast Teledistributie
-  Straatkolk dwars
-  Straatkolk langs
-  Verkeersteken
-  Soort verharding, KWS
-  Soort verharding, cementbeton
-  Soort verharding, kasseien
-  Soort verharding, betonstraatstenen
-  Cirkelvormig deksel
-  Vierkant deksel
-  In- of Uitlaat
-  Boom
-  Huisnummer
-  552/a Kadasternummer

-  Aanduiding ondergrondse inname
-  Aanduiding bovegrondse erfdienstbaarheid
-  Tracé persleiding Ø120cm aquafin

VERSCHIJNINGSVORM ONTWERPEN GEBOUW

-  3 bouwlagen waarvan 1 onder schuindak
-  2 bouwlagen onder plat dak
-  1 bouwlaag onder plat dak

-  Zone voor hoofgebouw = maximale bouwzone
-  Bouwrijke Voortuinstrook
-  Bouwrijke Zijtuinstrook
-  Bouwrijke Achtertuinstrook
-  Zone voor bijgebouwen
-  Zone voor garages/carports
-  Zone voor oprit
-  Bouwrijke strook aan te planten met streekeigen laagstamming groen of gazon