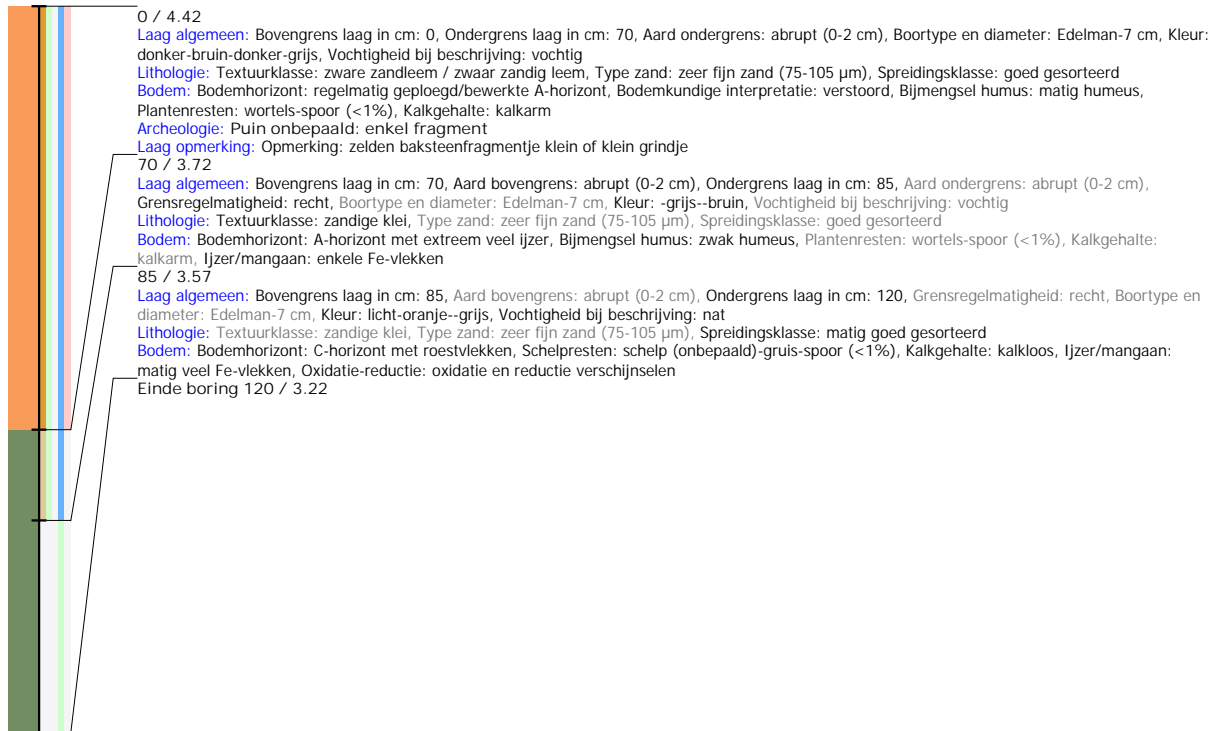


Boring: 2021B236_1

Kop algemeen: Projectcode: 2021B236, Boornummer: 1, Beschrijver(s): CD, Datum: 26-02-2021, Doel boring: landschappelijk booronderzoek, Weersomstandigheden: zonnig, Landgebruik: overige (cultuur), Boortechniek: handboring, Einddiepte boring in cm: 120, Grondwaterstand: 100
Coördinaten: X-coördinaat in meters: 36179.683, Y-coördinaat in meters: 186708.445, Precisie coördinaat: 1 m, Coördinaatsysteem / epsg: Lambert 1972 (BE), Hoogte maaiveld in meters: 4.42, Precisie hoogte: 1 dm, Referentievlak hoogte: Tweede Algemene Waterpas, Bepalingsmethode maaiveldhoogte: GPS, Provincie: West-Vlaanderen, Gemeente: Lo-Reninge
Plaats: Uitvoerder: BAAC Vlaanderen



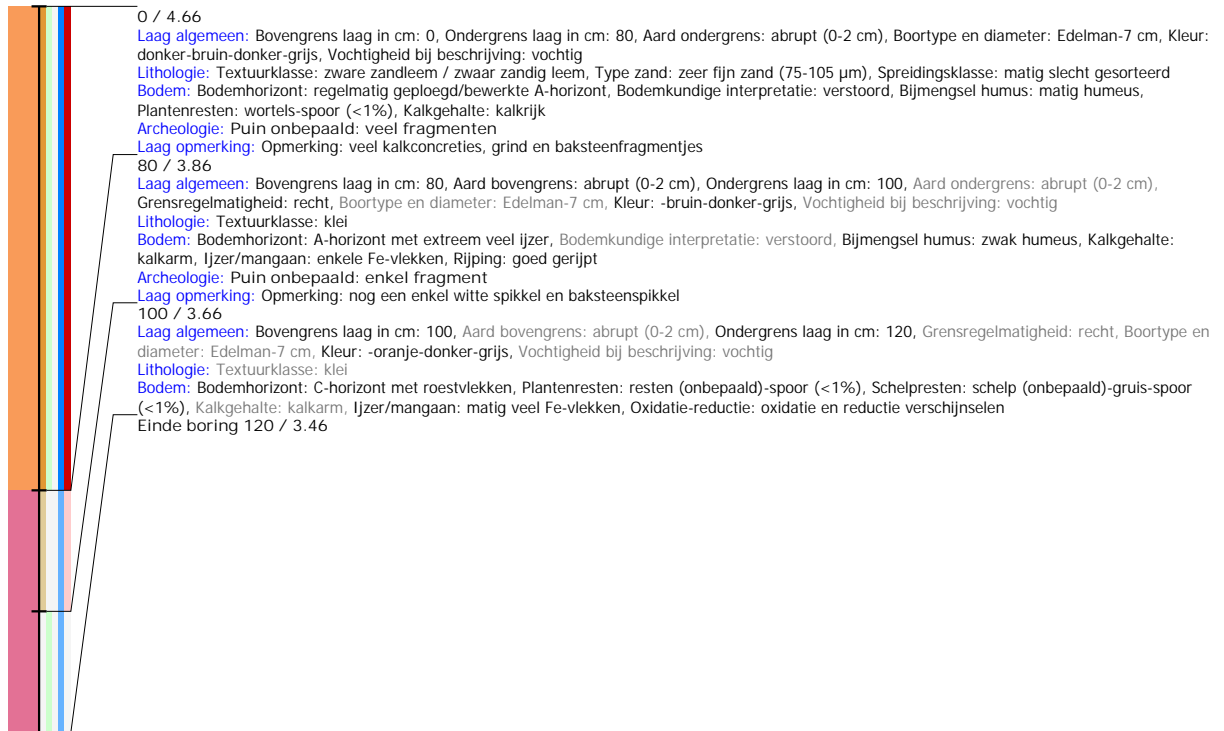
Boring: 2021B236_2

Kop algemeen: Projectcode: 2021B236, Boornummer: 2, Beschrijver(s): CD, Datum: 26-02-2021, Doel boring: landschappelijk booronderzoek, Weersomstandigheden: zonnig, Landgebruik: overige (cultuur), Boortechniek: handboring, Einddiepte boring in cm: 120

Coördinaten: X-coördinaat in meters: 36166.341, Y-coördinaat in meters: 186697.495, Precisie coördinaat: 1 m, Coördinaatsysteem / epsg: Lambert 1972 (BE), Hoogte maaiveld in meters: 4.66, Precisie hoogte: 1 dm, Referentievlak hoogte: Tweede Algemene Waterpas, Bepalingsmethode maaiveldhoogte: GPS, Provincie: West-Vlaanderen, Gemeente: Lo-Reninge

Plaats: Uitvoerder: BAAC Vlaanderen

Kop opmerking: Opmerking: oorspronkelijk verplaatst, ondiepe plaat op 5 cm groot opp, verplaatst naar ten noorden van schuur, 2B beschreven



Boring: 2021B236_3

Kop algemeen: Projectcode: 2021B236, Boornummer: 3, Beschrijver(s): CD, Datum: 26-02-2021, Doel boring: landschappelijk booronderzoek, Weersomstandigheden: zonnig, Landgebruik: grasland, Boortechniek: handboring, Einddiepte boring in cm: 120

Coördinaten: X-coördinaat in meters: 36142.045, Y-coördinaat in meters: 186693.202, Precisie coördinaat: 1 m, Coördinaatsysteem / epsg: Lambert 1972 (BE), Hoogte maaiveld in meters: 4.34, Precisie hoogte: 1 dm, Referentievlak hoogte: Tweede Algemene Waterpas, Bepalingsmethode maaiveldhoogte: GPS, Provincie: West-Vlaanderen, Gemeente: Lo-Reninge

Plaats: Uitvoerder: BAAC Vlaanderen

Kop opmerking: twee pogingen naast schuur gestuit op 15 en 30 cm, verplaatst oorspronkelijk, 3C beschreven

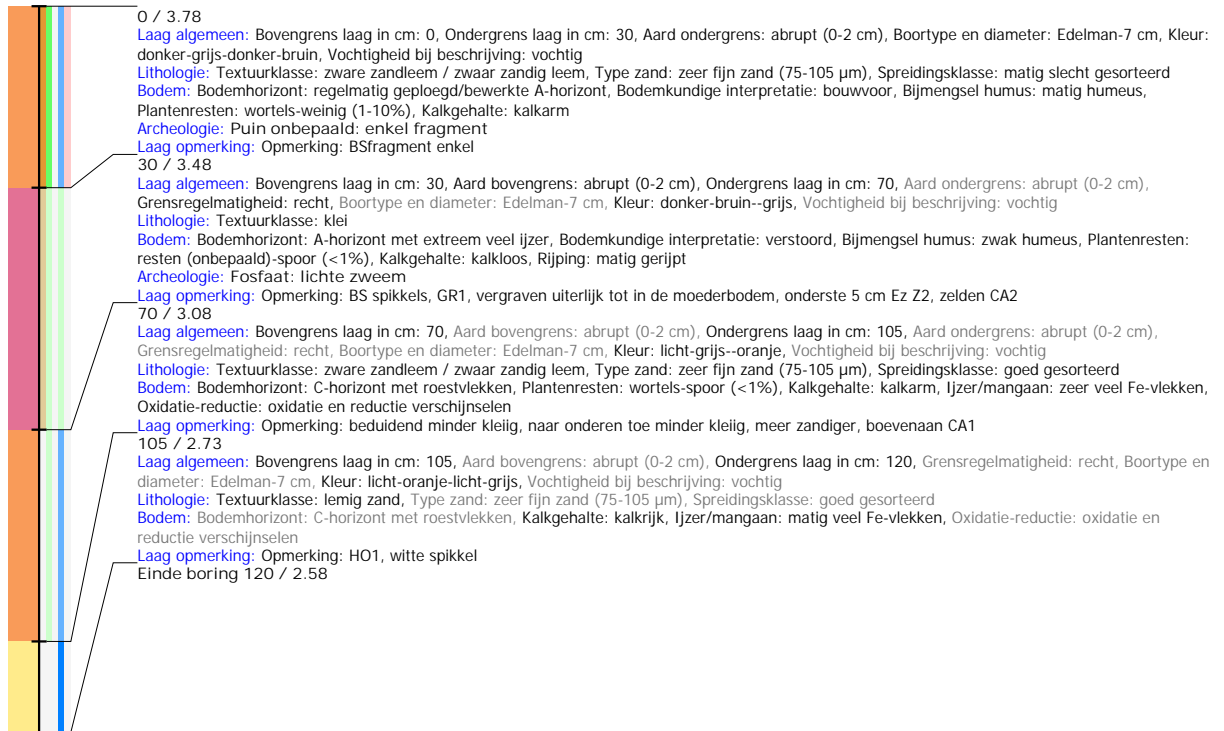


Boring: 2021B236_4

Kop algemeen: Projectcode: 2021B236, Boornummer: 4, Beschrijver(s): CD, Datum: 26-02-2021, Doel boring: landschappelijk booronderzoek, Weersomstandigheden: zonnig, Landgebruik: grasland, Boortechniek: handboring, Einddiepte boring in cm: 120, Grondwaterstand: 120

Coördinaten: X-coördinaat in meters: 36125.784, Y-coördinaat in meters: 186697.168, Precisie coördinaat: 1 m, Coördinaatsysteem / epsg: Lambert 1972 (BE), Hoogte maaiveld in meters: 3.78, Precisie hoogte: 1 dm, Referentievlak hoogte: Tweede Algemene Waterpas, Bepalingsmethode maaiveldhoogte: GPS, Provincie: West-Vlaanderen, Gemeente: Lo-Reninge

Plaats: Uitvoerder: BAAC Vlaanderen



Boring: 2021B236_5

Kop algemeen: Projectcode: 2021B236, Boornummer: 5, Beschrijver(s): CD, Datum: 26-02-2021, Doel boring: landschappelijk booronderzoek, Weersomstandigheden: zonnig, Landgebruik: grasland, Boortechniek: handboring, Einddiepte boring in cm: 140
Coördinaten: X-coördinaat in meters: 36144.613, Y-coördinaat in meters: 186703.375, Precisie coördinaat: 1 m, Coördinaatsysteem / epsg: Lambert 1972 (BE), Hoogte maaiveld in meters: 4.48, Precisie hoogte: 1 dm, Referentievlak hoogte: Tweede Algemene Waterpas, Bepalingsmethode maaiveldhoogte: GPS, Provincie: West-Vlaanderen, Gemeente: Lo-Reninge
Plaats: Uitvoerder: BAAC Vlaanderen

