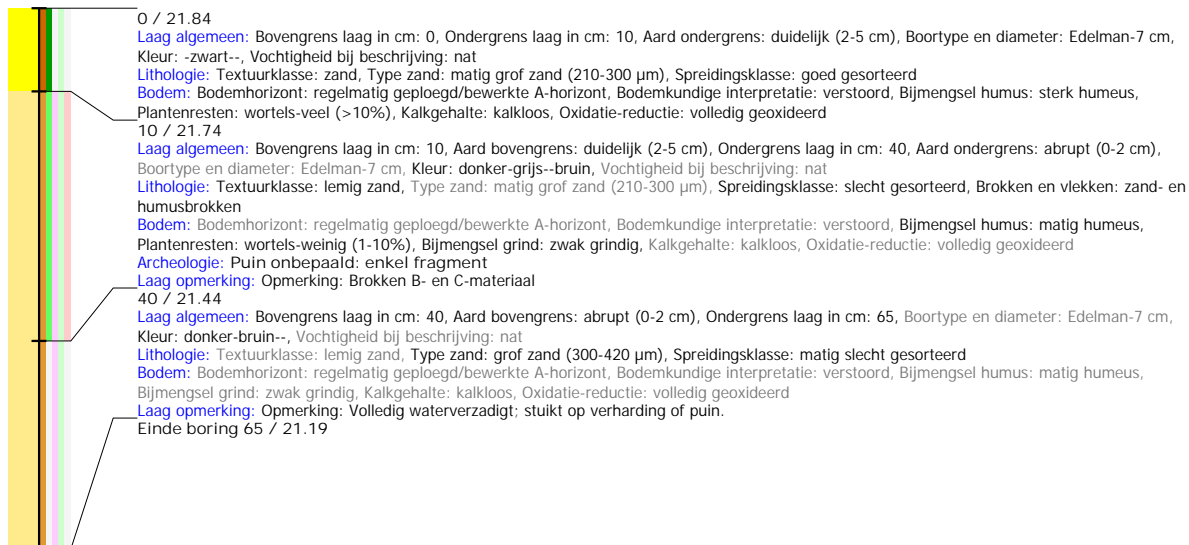


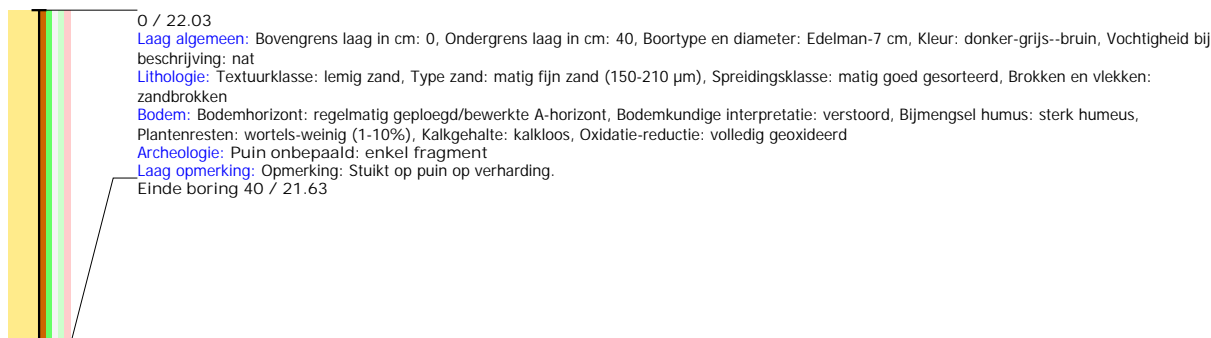
## Boring: 2021A203\_1

**Kop algemeen:** Projectcode: 2021A203, Boornummer: 1, Beschrijver(s): PP, Datum: 04-02-2021, Doel boring: landschappelijk booronderzoek, Weersomstandigheden: zonnig, Landgebruik: grasland, Boortechniek: handboring, Einddiepte boring in cm: 65, Grondwaterstand: 20  
**Coördinaten:** X-coördinaat in meters: 189983.271, Y-coördinaat in meters: 222002.401, Precisie coördinaat: 1 cm, Coördinaatsysteem / epsg: Lambert 1972 (BE), Hoogte maaiveld in meters: 21.84, Precisie hoogte: 1 cm, Referentievlak hoogte: Tweede Algemene Waterpas, Bepalingsmethode maaiveldhoogte: GPS, Provincie: Antwerpen, Gemeente: Turnhout  
**Plaats:** Uitvoerder: BAAC Vlaanderen



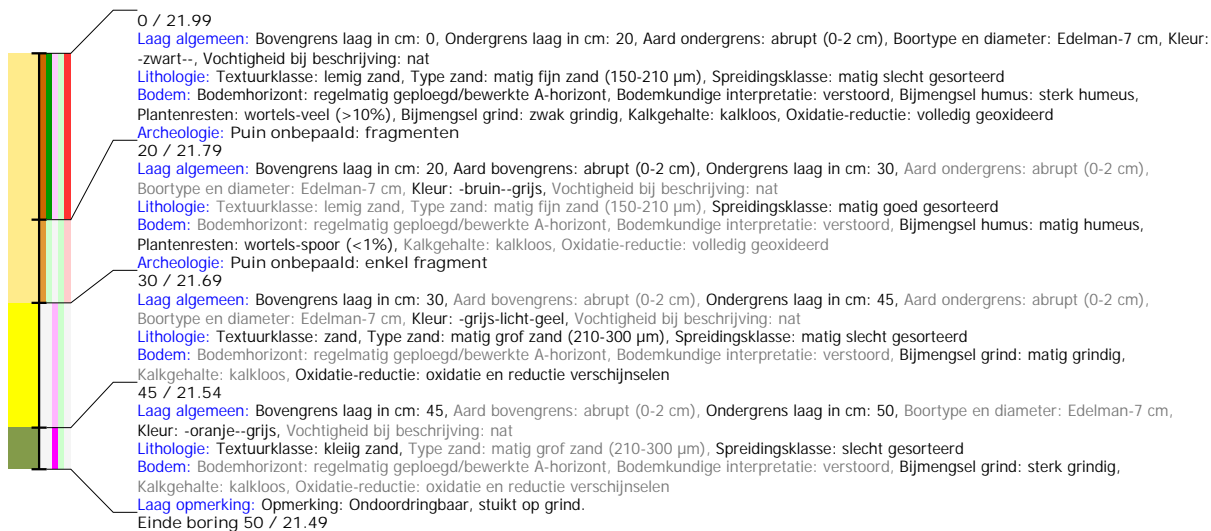
## Boring: 2021A203\_2

**Kop algemeen:** Projectcode: 2021A203, Boornummer: 2, Beschrijver(s): PP, Datum: 04-02-2021, Doel boring: landschappelijk booronderzoek, Weersomstandigheden: zonnig, Landgebruik: grasland, Boortechniek: handboring, Einddiepte boring in cm: 40, Grondwaterstand: 20  
**Coördinaten:** X-coördinaat in meters: 189995.756, Y-coördinaat in meters: 222042.059, Precisie coördinaat: 1 cm, Coördinaatsysteem / epsg: Lambert 1972 (BE), Hoogte maaiveld in meters: 22.03, Precisie hoogte: 1 cm, Referentievlak hoogte: Tweede Algemene Waterpas, Bepalingsmethode maaiveldhoogte: GPS, Provincie: Antwerpen, Gemeente: Turnhout  
**Plaats:** Uitvoerder: BAAC Vlaanderen



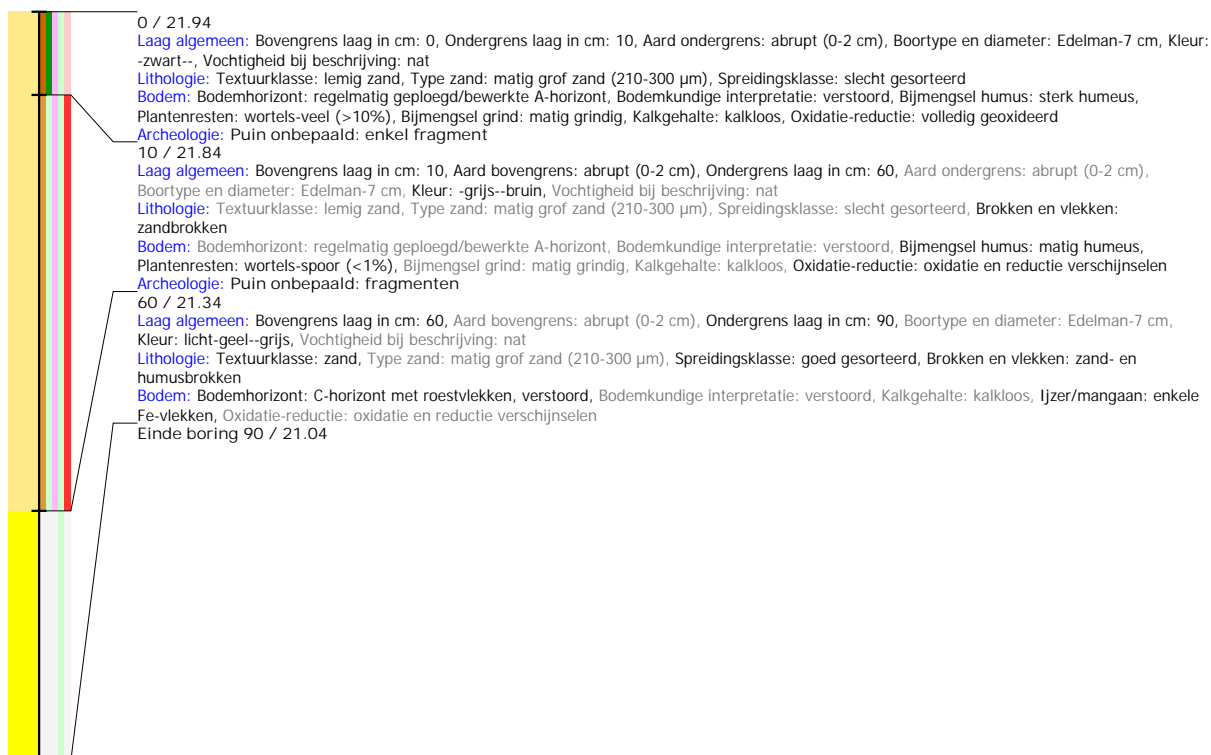
## Boring: 2021A203\_3

**Kop algemeen:** Projectcode: 2021A203, Boornummer: 3, Beschrijver(s): PP, Datum: 04-02-2021, Doel boring: landschappelijk booronderzoek, Weersomstandigheden: zonnig, Landgebruik: grasland, Boortechniek: handboring, Einddiepte boring in cm: 50, Grondwaterstand: 45  
**Coördinaten:** X-coördinaat in meters: 189953.895, Y-coördinaat in meters: 222060.419, Precisie coördinaat: 1 cm, Coördinaatsysteem / epsg: Lambert 1972 (BE), Hoogte maaiveld in meters: 21.99, Precisie hoogte: 1 cm, Referentieveld hoogte: Tweede Algemene Waterpas, Bepalingsmethode maaiveldhoogte: GPS, Provincie: Antwerpen, Gemeente: Turnhout  
**Plaats:** Uitvoerder: BAAC Vlaanderen



## Boring: 2021A203\_4

**Kop algemeen:** Projectcode: 2021A203, Boornummer: 4, Beschrijver(s): PP, Datum: 04-02-2021, Doel boring: landschappelijk booronderzoek, Weersomstandigheden: zonnig, Landgebruik: grasland, Boortechniek: handboring, Einddiepte boring in cm: 90, Grondwaterstand: 45  
**Coördinaten:** X-coördinaat in meters: 189955.731, Y-coördinaat in meters: 222096.772, Precisie coördinaat: 1 cm, Coördinaatsysteem / epsg: Lambert 1972 (BE), Hoogte maaiveld in meters: 21.94, Precisie hoogte: 1 cm, Referentieveld hoogte: Tweede Algemene Waterpas, Bepalingsmethode maaiveldhoogte: GPS, Provincie: Antwerpen, Gemeente: Turnhout  
**Plaats:** Uitvoerder: BAAC Vlaanderen



## Boring: 2021A203\_5

**Kop algemeen:** Projectcode: 2021A203, Boornummer: 5, Beschrijver(s): PP, Datum: 04-02-2021, Doel boring: landschappelijk booronderzoek, Weersomstandigheden: zonnig, Landgebruik: grasland, Boortechniek: handboring, Einddiepte boring in cm: 120

**Coördinaten:** X-coördinaat in meters: 189900.284, Y-coördinaat in meters: 222131.656, Precisie coördinaat: 1 cm, Coördinaatsysteem / epsg: Lambert 1972 (BE), Hoogte maaiveld in meters: 22.38, Precisie hoogte: 1 cm, Referentievlak hoogte: Tweede Algemene Waterpas, Bepalingsmethode maaiveldhoogte: GPS, Provincie: Antwerpen, Gemeente: Turnhout

**Plaats:** Uitvoerder: BAAC Vlaanderen

**Kop opmerking:** Opmerking: GWT niet bereikt



## Boring: 2021A203\_6

**Kop algemeen:** Projectcode: 2021A203, Boornummer: 6, Beschrijver(s): PP, Datum: 04-02-2021, Doel boring: landschappelijk booronderzoek, Weersomstandigheden: zonnig, Landgebruik: grasland, Boortechniek: handboring, Einddiepte boring in cm: 170, Grondwaterstand: 120

**Coördinaten:** X-coördinaat in meters: 189877.15, Y-coördinaat in meters: 222184.717, Precisie coördinaat: 1 cm, Coördinaatsysteem / epsg: Lambert 1972 (BE), Hoogte maaiveld in meters: 22.29, Precisie hoogte: 1 cm, Referentievlak hoogte: Tweede Algemene Waterpas, Bepalingsmethode maaiveldhoogte: GPS, Provincie: Antwerpen, Gemeente: Turnhout

**Plaats:** Uitvoerder: BAAC Vlaanderen

