

Nota: Het archeologisch vooronderzoek aan de Beversluis te Rotselaar



Annelies De Raymaeker

Hoofdstuk 3 Programma van maatregelen

3.1 Administratieve gegevens

Projectcode:	2021 C 148 (proefsleuvenonderzoek)
Aanleiding:	De opgemaakte archeologienota kadert in een geplande omgevingsvergunningsaanvraag (verkaveling) met in totaal een kadastraal oppervlakte van ca. 6.240 m ² . Daarmee valt de vergunningsaanvraag binnen de aanvragen waarbij de totale oppervlakte van de kadastrale percelen 3000 m ² of meer bedraagt (Onroerendergoeddecreet van 12 juli 2013, het Onroerendergoedbesluit van 16 mei 2014 en de Code van Goede Praktijk).
Erkend archeoloog:	Annelies De Raymaeker OE/ERK/Archeoloog/2016/00148 Studiebureau Archeologie bvba OE/ERK/Archeoloog/2015/00002
Actoren	Annelies De Raymaeker (erkend archeoloog, veldwerkleider) Dave Geerts (assistent-archeoloog) Linse Haenen (assistent-archeoloog) Amber Myngheer (assistent-archeoloog)
Locatie:	Rotselaar, Afd. 1, Sectie D, percelen 667D en 668K
Relevante termen¹¹:	Vooronderzoek met ingreep in de bodem, proefsleuven, buitengebied, zandbodem, verstoring
Bebouwde zones:	Het terrein was voorheen bebost, de bomen werden voorafgaand het proefsleuvenonderzoek gerooid.

¹¹ Thesaurus: <https://inventaris.onroerendergoed.be/thesaurus>

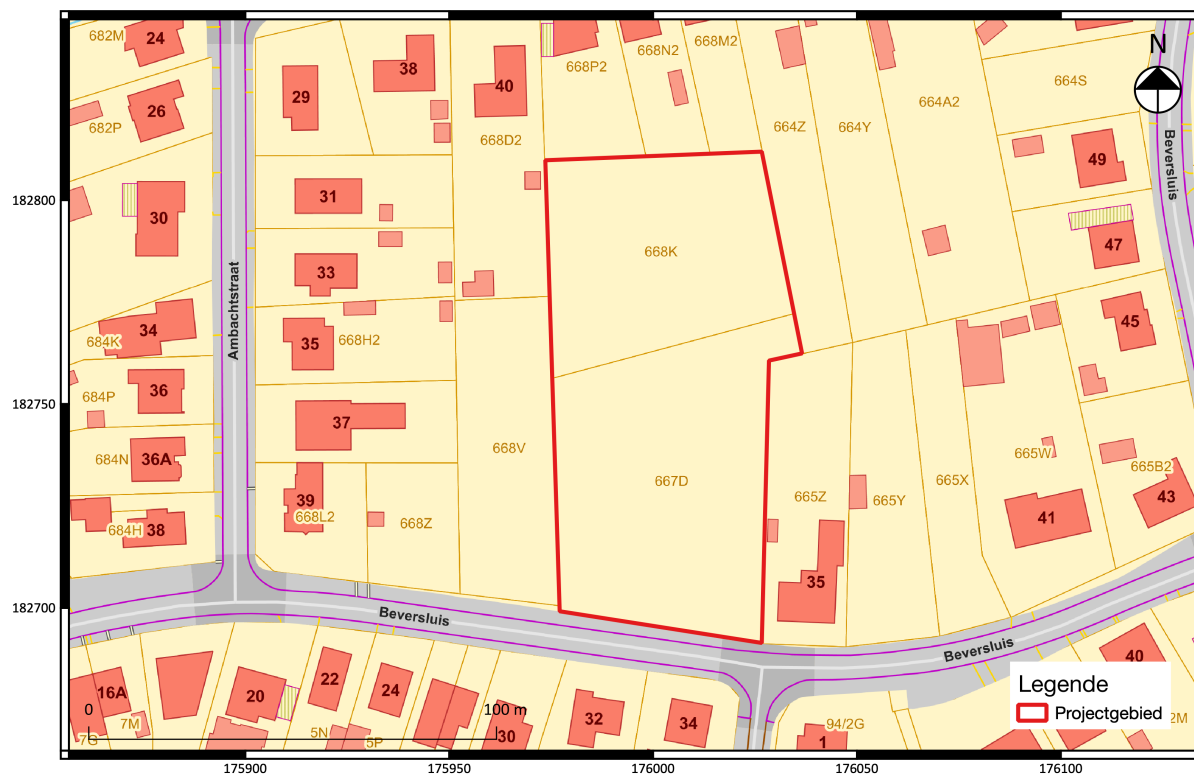


Fig. 3.1: Uittreksel van het kadasterplan met situering van het projectgebied.

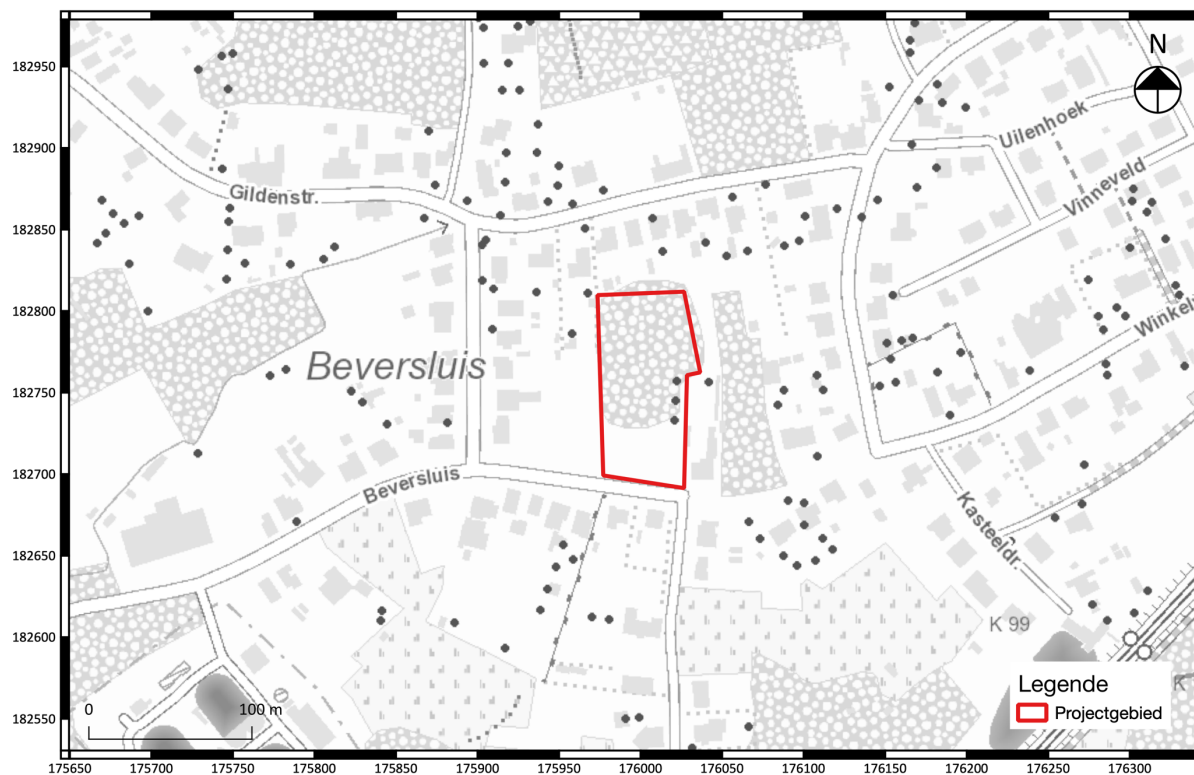


Fig. 3.2: Uittreksel uit de topografische kaart met situering van het projectgebied.

3.2 Gemotiveerd advies

In het kader van een verkavelingsvergunning voor een terrein aan de Beversluis te Rotselaar werd een archeologienota opgemaakt. Op basis van het bureauonderzoek werd een verwachting vooropgesteld voor het aantreffen van grondsporensites vanaf de metaaltijden. Een proefsleuvenonderzoek werd geadviseerd.

Op 16 maart 2021 werd dit proefsleuvenonderzoek uitgevoerd. Op basis van de resultaten van het onderzoek kan met relatief grote zekerheid worden gesteld dat er binnen de contour van het projectgebied geen relevante archeologische site aanwezig is. Tijdens het onderzoek werden 10 bodemsporen geregistreerd. De paalkuilen bleken na couperen ofwel natuurlijk te zijn (S5), ofwel restant te zijn van het graven van plantgaten (S10). De aangetroffen greppels kunnen worden geassocieerd met percelering en/of de waterhuishouding van een terrein dat als eerder “moerassig” wordt omschreven door de buurtbewoners. Daarnaast bleek de zuidelijke helft van het terrein grondig te zijn verstoord in het recente verleden. Achteraf bleek dat hier een werfzone was ingericht ten tijde van bouwwerkzaamheden ten zuiden van het terrein, deze werfzone is ook zichtbaar op een luchtfoto uit 2008-2011.

De geplande werkzaamheden gaan ingrijpen op een kwalitatief en kwantitatief beperkt archeologisch archief. Gezien de beperkte waarde, is het niet aangewezen om binnen het huidige project verder onderzoek aan te bevelen. Dit zou enkel resulteren in een meerkost voor de bouwheer en gaat geen relevante kenniswinst opleveren. Er wordt daarom een volledige archeologische vrijgave van het terrein geadviseerd. Het terrein kan worden opgenomen op de GGA-kaart (gebieden geen archeologie, fig. 3.3).

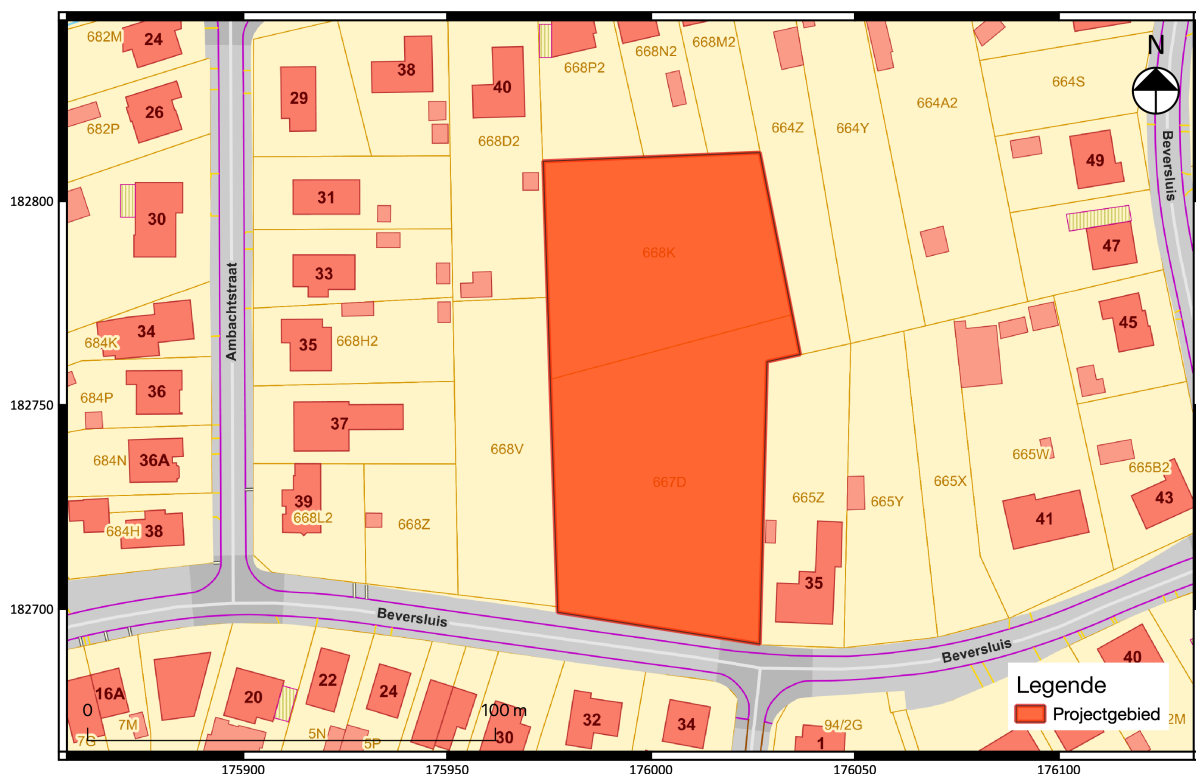


Fig. 3.3: Syntheseplan met aanduiding van de zone die wordt geselecteerd voor verder onderzoek.

3.3 Programma van maatregelen

Aangezien er geen verder onderzoek wordt aanbevolen, dient er ook geen programma van maatregelen te worden opgesteld.

Bibliografie

Literatuur:

VAN DEN BRUEL L. 2017: *Archeologienota: het archeologisch vooronderzoek aan de Beversluis te Rotselaar*, Tienen.

Websites geraadpleegd (maart 2021):

<https://loket.onroerendergoed.be/archeologie/notas/notas>

<https://inventaris.onroerendergoed.be/waarnemingsobjecten/zoeken>