



**Nota: Het archeologisch vooronderzoek aan de  
Heppensesteenweg te Ham**



**Liesbet Van den Bruel  
Willem De Cuyper**

**Tienen, 2021  
Studiebureau Archeologie bv**



## Colofon

**Nota: Het archeologisch vooronderzoek aan de Heppensesteenweg te Ham**

<b>Initiatiefnemer:</b>	Realex bv
<b>Projectleiding:</b>	Annelies De Raymaeker & Vanessa Vander Ginst
<b>Leidinggevend archeoloog:</b>	Liesbet Van den Bruel
<b>Auteurs:</b>	Willem De Cuyper & Liesbet Van den Bruel
<b>Foto's en tekeningen:</b>	Studiebureau Archeologie bv (tenzij anders vermeld)

Op alle teksten, foto's en tekeningen geldt een auteursrecht. Zonder voorafgaandelijke schriftelijke toestemming van Studiebureau Archeologie bv mag niets uit deze uitgave worden vermenigvuldigd, bewerkt en/of openbaar gemaakt, hetzij door middel van webpublicatie, druk, fotokopie, microfilm of op welke andere wijze ook.

Studiebureau Archeologie bv  
Bietenweg 20  
3300 Tienen  
[www.studiebureau-archeologie.be](http://www.studiebureau-archeologie.be)  
[info@studiebureau-archeologie.be](mailto:info@studiebureau-archeologie.be)  
tel: 0474/58.77.85  
fax: 016/77.05.41

©2021, Studiebureau Archeologie bv

## **Inhoudstafel**

<b>Inhoudstafel.....</b>	<b>1</b>
<b>Hoofdstuk 1 Samenvatting van het reeds uitgevoerd onderzoek .....</b>	<b>2</b>
<b>Hoofdstuk 2 De resultaten van het proefsleuvenonderzoek .....</b>	<b>7</b>
2.1 <i>Het beschrijvende gedeelte</i> .....	7
2.1.1 De administratieve gegevens .....	7
2.1.2 De archeologische voorkennis .....	9
2.1.3 De onderzoeksopdracht en vraagstellingen.....	9
2.1.4 Vooropgestelde onderzoeksmethode en -technieken.....	10
2.1.5 Afwijkingen ten aanzien van de vooropgestelde onderzoeksstrategie en- methodes.....	11
2.1.6 Afwijkingen t.o.v. de Code van goede praktijk.....	11
2.2 <i>Assessment</i> .....	14
2.2.1 Landschappelijke ligging van het projectgebied .....	14
2.2.2 Beschrijving van de referentie-bodemprofielen .....	18
2.2.3 Beschrijving van de bodemsporen .....	22
2.2.4 Beschrijving van de vondsten.....	36
2.2.5 Natuurwetenschappelijke staalnames .....	36
2.3 <i>Datering en interpretatie van het onderzochte gebied</i> .....	36
2.4 <i>Impactbepaling van de geplande werken op het bodemarchief</i> .....	37
2.5 <i>Potentieel op kenniswinst</i> .....	37
2.6 <i>Beantwoording onderzoeksvragen</i> .....	37
2.7 <i>Conclusie en afweging vervolgonderzoek</i> .....	38
<b>Hoofdstuk 3 : het programma van maatregelen .....</b>	<b>40</b>
3.1 <i>Administratieve gegevens</i> .....	40
3.2 <i>Gemotiveerd advies</i> .....	42
3.3 <i>Programma van maatregelen voor een opgraving</i> .....	43
<b>Bibliografie .....</b>	<b>44</b>
<b>Bijlagen.....</b>	<b>45</b>

## Hoofdstuk 3: het programma van maatregelen

### 3.1 Administratieve gegevens

<b>Projectcode:</b>	<b>2021D21</b>
<b>Aanleiding:</b>	De opgemaakte archeologienota kadert in een geplande omgevingsvergunningsaanvraag voor stedenbouwkundige handelingen met een totale kadastrale oppervlakte van ca. 4.115 m <sup>2</sup> . Daarmee valt de vergunningsaanvraag binnen de aanvragen waarbij de totale oppervlakte van de kadastrale percelen 3000 m <sup>2</sup> of meer bedraagt (Onroerendergoeddecreet van 12 juli 2013, het Onroerendergoedbesluit van 16 mei 2014 en de Code van Goede Praktijk).
<b>Erkend archeoloog:</b>	Liesbet Van den Bruel OE/ERK/Archeoloog/2015/00025  Studiebureau Archeologie bv OE/ERK/Archeoloog/2015/00002
<b>Actoren:</b>	Liesbet Van den Bruel (veldwerkleider) Willem De Cuyper (archeoloog)
<b>Locatie:</b>	Ham, Heppensesteenweg 50 (Fig. 3.1 en Fig. 3.2)  Bounding box: punt 1: x = 206 967, y = 199 656 punt 2: x = 207 049, y = 199 767  Ham, afd.1, sectie A, perceel 1330G en 1332P2
<b>Periode uitvoering:</b>	15 april 2021
<b>Relevante termen:</b>	Bureauonderzoek, buitengebied, Kempen, plaggenbodem
<b>Bebouwde zones:</b>	De woning aan de straatkant is bovengronds gesloopt. De kelder hiervan is nog aanwezig.

Nota: Het archeologisch vooronderzoek aan de Heppensesteenweg te Ham

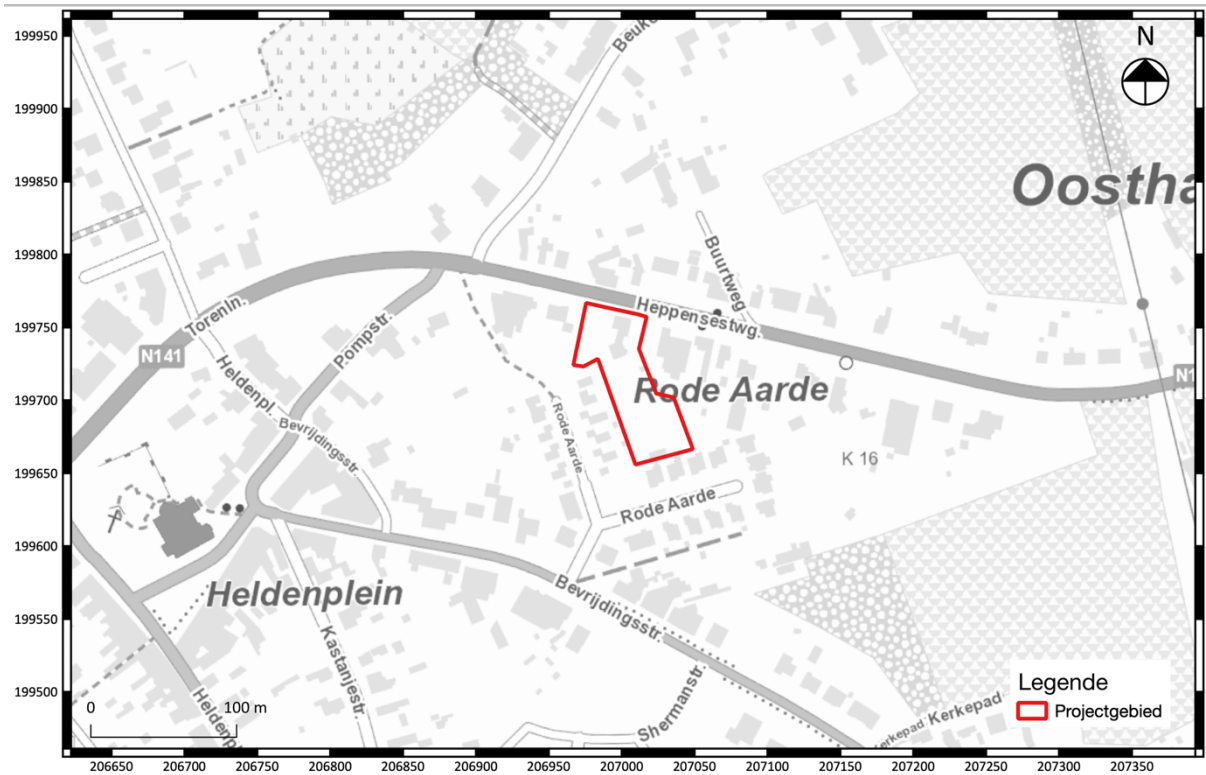


Fig. 3.1: Weergave van de topografische kaart met aanduiding van het projectgebied.

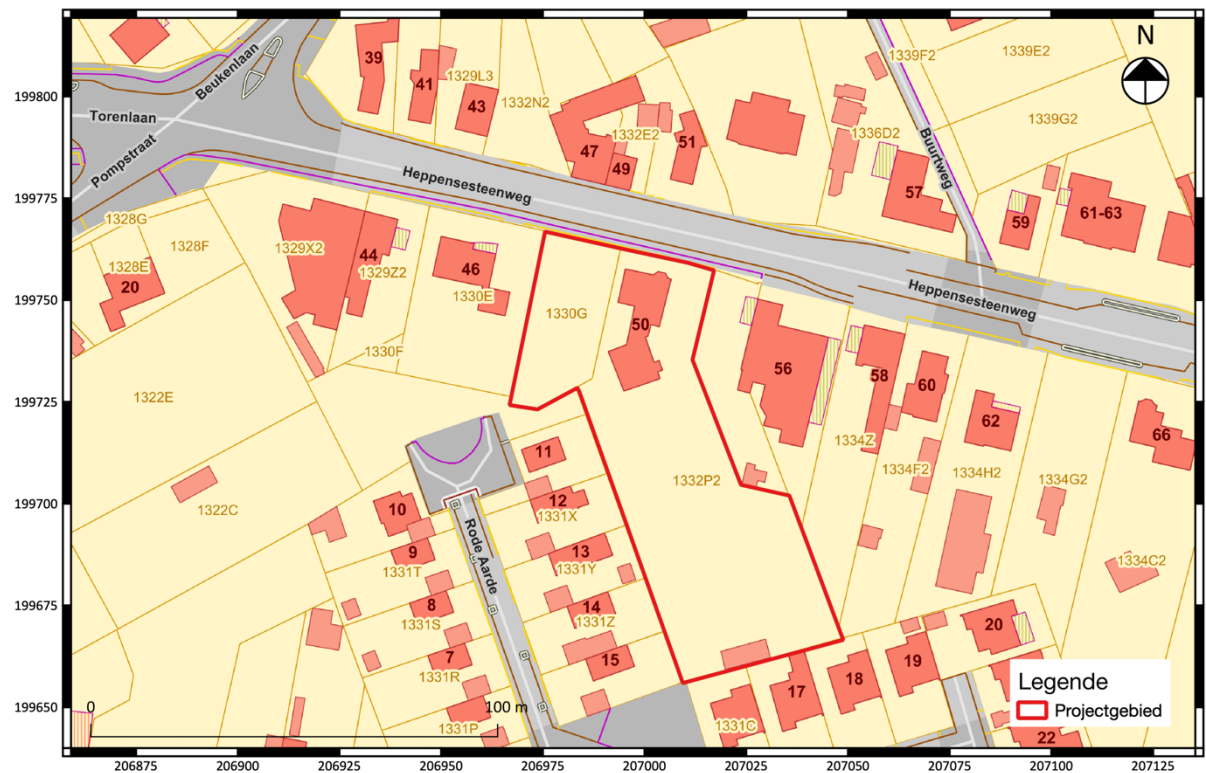


Fig. 3.2: Weergave van de kadastrale kaart met aanduiding van het projectgebied.



### 3.2 Gemotiveerd advies

Hoewel binnen het projectgebied sprake is van een dikke antropogene humus A-horizont, kan op basis van het digitaal hoogtemodel vastgesteld worden dat de zuidelijke helft van het terrein is afgetopt. Het abrupte hoogteverschil met de aanpalende percelen bedraagt namelijk ongeveer 1m.

Verspreid over het projectgebied kwamen slechts in beperkte mate archeologische sporen aan het licht. Het gaat hierbij om twee greppels en drie kuilen. De sporen waren weinig uitgeoogd, maar vaak wel sterk gebioturbeerd. In de vulling van de sporen werden geen vondsten aangetroffen. Een vergelijking met de historische kaarten toont aan dat de greppels niet corresponderen met perceelsgrenzen. De kleine hoeveelheid vondsten betreffen losse vondsten uit de ploeglaag en wijzen op een datering in de nieuwe of nieuwste tijd. De schaarsheid, de spreiding en de vondstloze vulling van de sporen doet vermoeden dat het om restanten van historisch en/of recent landgebruik gaat. Verder werden enkele recente verstoringen aangetroffen die op basis van o.a. het plastic afval te dateren zijn in de 20<sup>ste</sup> en/of 21<sup>ste</sup> eeuw. Deze verstoringen zijn bijgevolg te linken aan de recente bewoning van het terrein.

Gezien het lage aantal sporen, het schaarse vondstenbestand en de recente verstoringen zal verder archeologisch onderzoek geen toegevoegde waarde verschaffen voor het vergroten van archeologische kenniswinst met betrekking tot de regio. Omwille van deze reden wordt geen programma van maatregelen opgesteld voor een archeologische opgraving. Er wordt geopteerd om het projectgebied integraal op te nemen op de GGA-kaart.

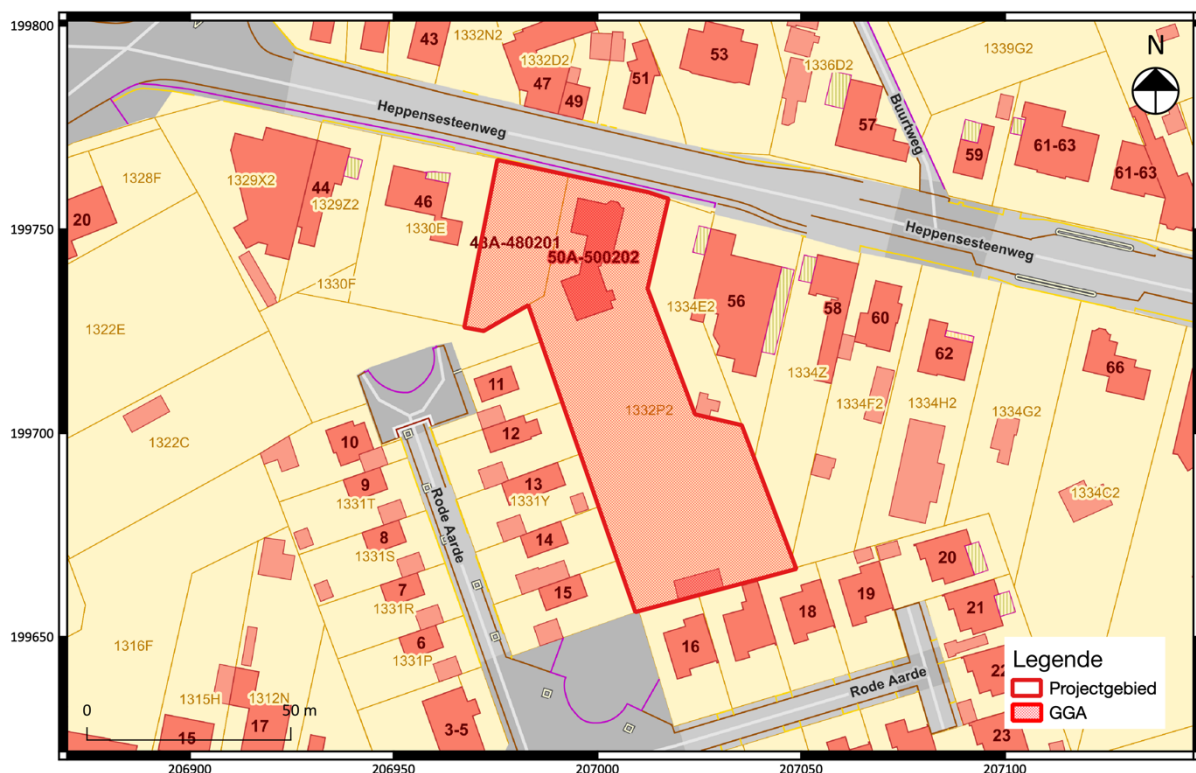


Fig. 3.3: Weergave van het gebied voor de GGA, geprojecteerd op de kadasterkaart.

### **3.3 Programma van maatregelen voor een opgraving**

Niet van toepassing.

Bij een vrijgave van het terrein blijven de algemene bepalingen die voorzien zijn in het onroerendergoeddecreet van 12 juli 2013 Art. 5.1.4. van toepassing: “Iedereen die, op een ander moment dan bij het uitvoeren van een archeologisch vooronderzoek, een archeologische opgraving of het gebruik van een metaaldetector, een roerend of onroerend goed vindt waarvan hij weet of redelijkerwijs moet vermoeden dat het archeologische erfgoedwaarde heeft, is verplicht daarvan binnen drie dagen aangifte te doen bij het agentschap.” Deze aangifte kan gebeuren op <https://www.onroerendergoed.be/nl/digitaal-vondstmeldingsformulier> .