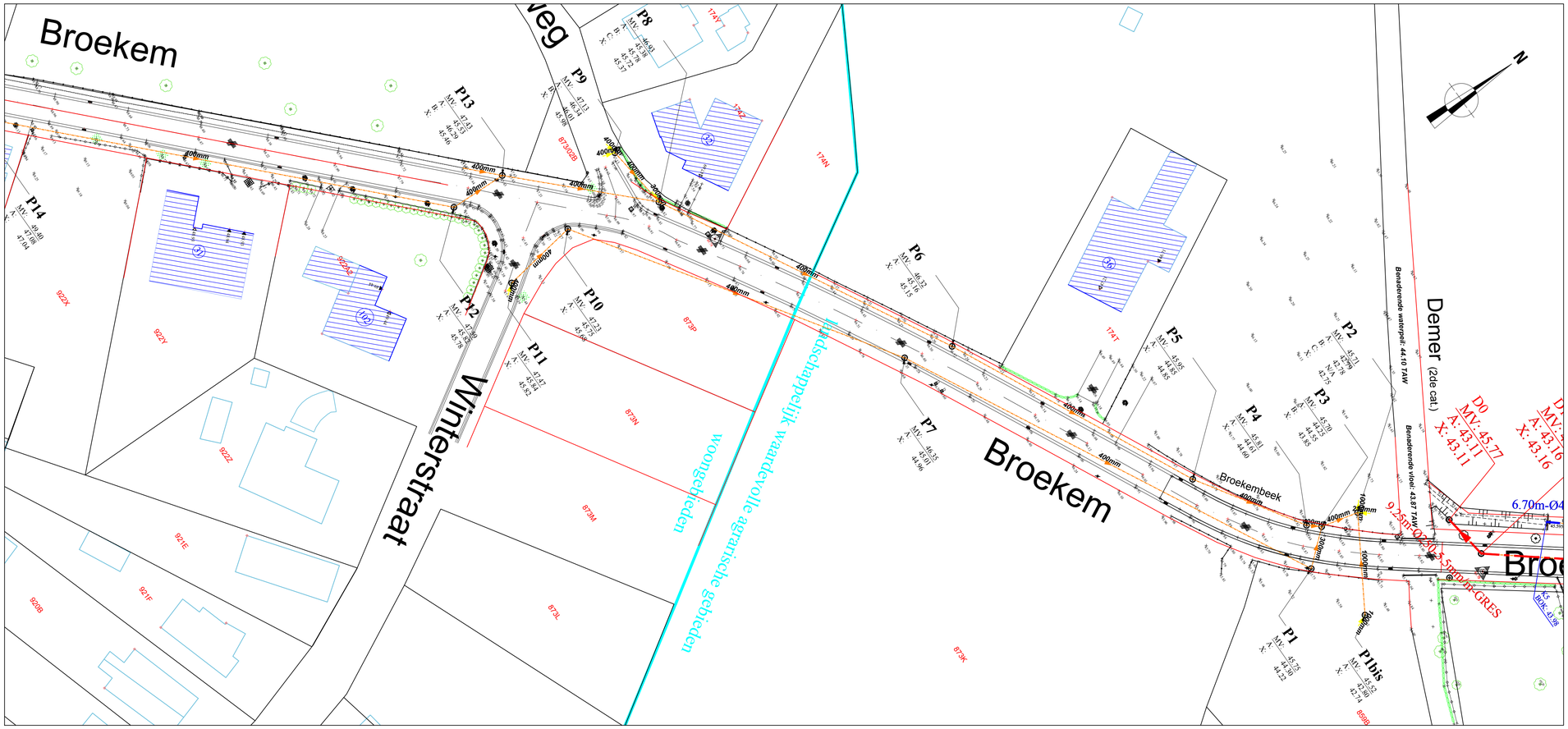

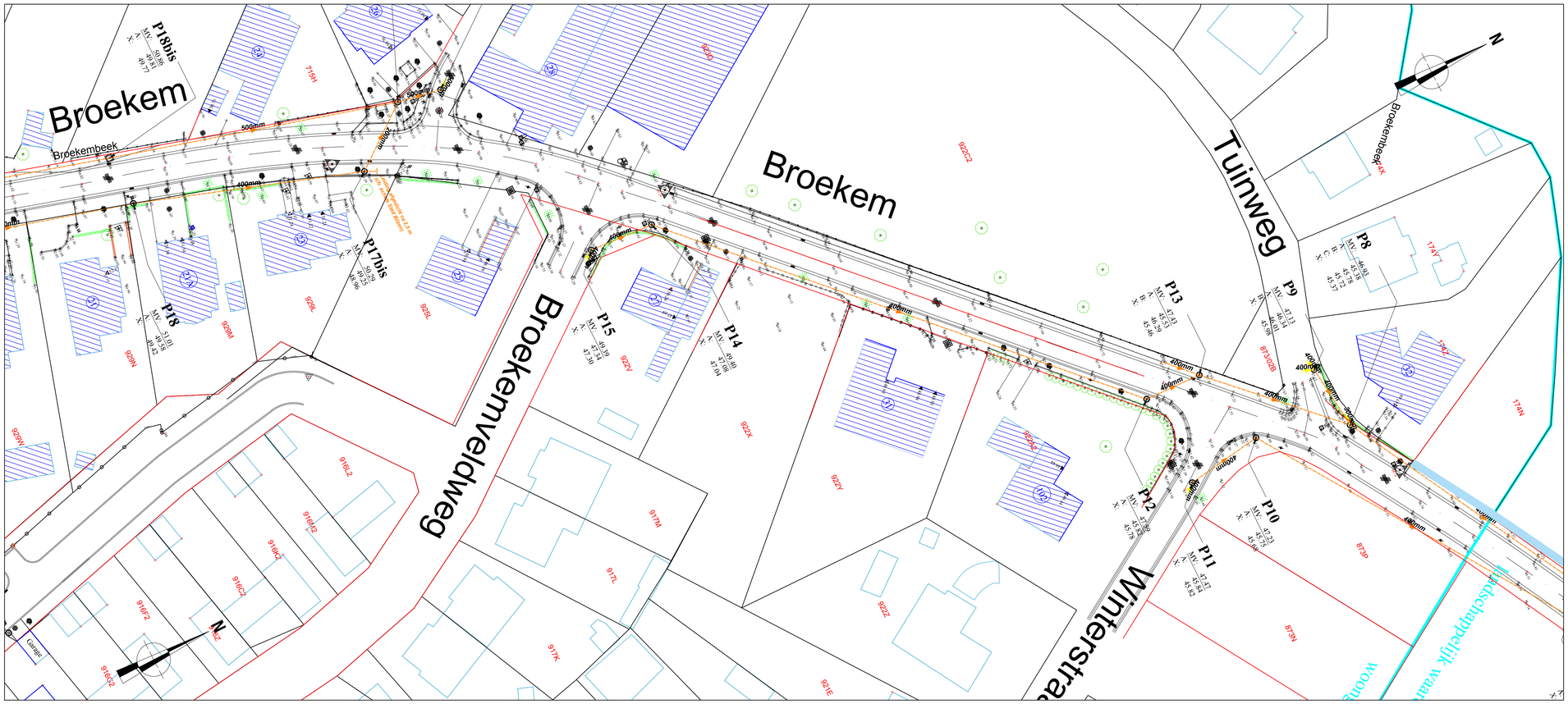

LEGENDE BESTAANDE TOESTAND

- muur
- gebouw
- wegas
- afsluiting metaal
- afsluiting hout
- afsluiting betonplaten
- afsluiting beton gladde draad
- afsluiting beton prikkeldraad
- afsluiting gladde draad
- afsluiting prikkeldraad
- talud
- haag
- percoelsgrens
- piket
- bestaande steen
- bestaande steen
- polygoonpunt
- hoogtepunt
- dorpel gebouw
- verlichtingspaal
- verkeersbord
- bushalte
- vlaggemast
- monolietpaaltje
- kilometerpaal
- boom
- kasseien
- betonstraatstenen
- betonverharding
- asfaltverharding
- dolomiet
- steenslag
- betontegels
- hydrant
- merkteken water
- merkteken gas
- merkteken elektriciteit
- kabelTV-kast
- elektriciteitskast
- straatkolk
- onderzoeksschouw
- aanduiding foto's

NOTA TER AANDACHT VAN DE UITVOERDERS VAN DE WERKEN
IN DE NABIJHEID VAN DE OP ONDERHAVIG PLAN
GETEKENDE ONDERGRONDSE LEIDINGEN

Onderhavig plan geeft de ligging van de nutsleidingen als aanwijzing en zonder waarborg van nauwkeurigheid. De aanwezigheid van de aftakkingen voor huisaansluitingen zijn meestal niet getekend ten opzichte van de hoofdleiding. Bijgevolg kunnen de aanduidingen door onderhavig plan verstrekt, de aannemer geenszins ontlasten van zijn gebeurlijke aansprakelijkheid voor ongevallen of beschadigingen die gedurende of ingevolge de door hem uitgevoerde werken zouden kunnen voorkomen

Provincie Limburg

Stad Bilzen

bilzen biesonder boeiend

AANLEG GESCHEIDEN RIOLERING OUDE TONGERSESTRAAT E.A.

BESTAANDE TOESTAND BROEKEM

Bilzen, 1ste Afd.

SECTIE E, SECTIE F

SECTIE G, SECTIE H

DE BOUWHEER
Stad Bilzen
Deken Paquayplein 1
3740 Bilzen
info@bilzen.be

GEZIEN OM GEVOEGD TE WORDEN BIJ ONS BESLUIT VAN HEDEN
DE GEMEENTESECRETARIS — DE BURGEMEESTER

Kristien Schoofs — Frieda Brepoels

Geotec
Riemsterweg 117, B-3742 Bilzen
T. 089/51.53.43 F. 089/51.53.44
website: www.geotec.be
e-mail: info@geotec.be

INDEX	AARD	DATUM
01	Opmeting	21/08/2017
02	Voorontwerp	16/11/2018

Bert Poesen
Projectleider

ing. Peter Gijsen
zaakvoerder

Formaat : iso full bleed a1 (594.00 x 841.00 mm) Getek. : BP
File : G:\G: INFRASTRUCTUUR\ONTWERPEN\GT-170550-61 Bilzen Oude Tongersestraat - aa\03.VOORONTWERPEN.PLAN\ENGT-170550-61 - OP.1.dwg
Plot Datum : 16/11/2018

Plan : 02 / 16 | Schaal : 1:500 | Dossier : GT-170550-61

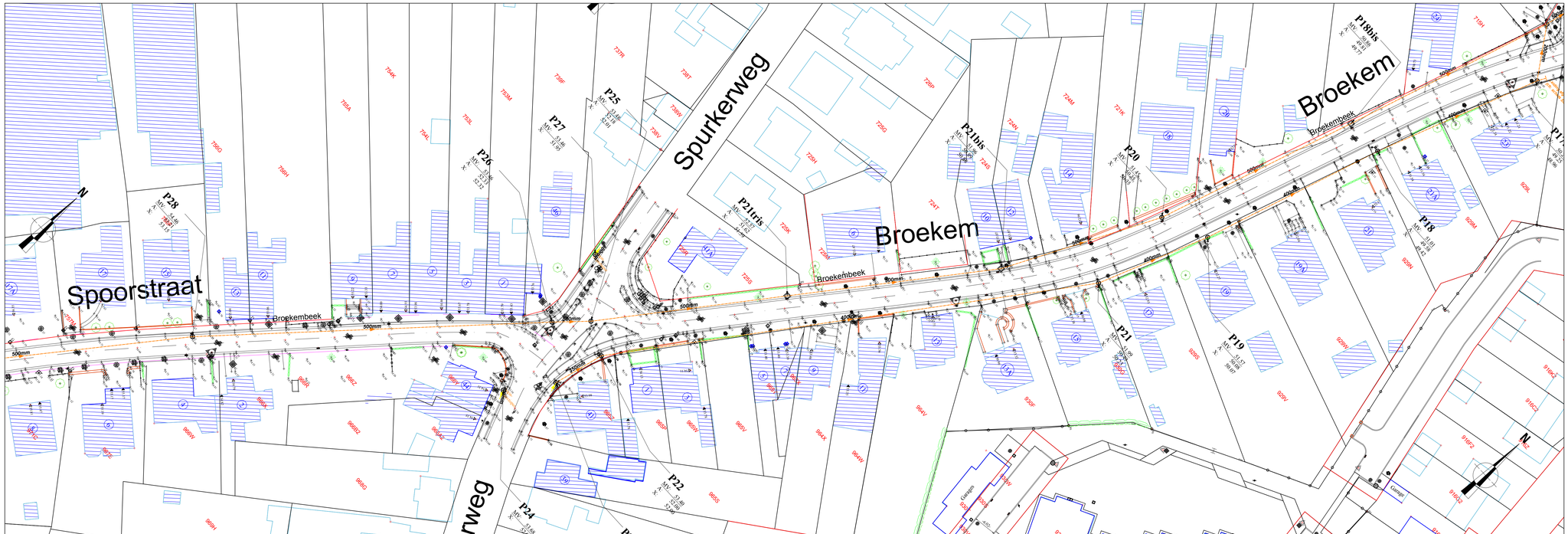

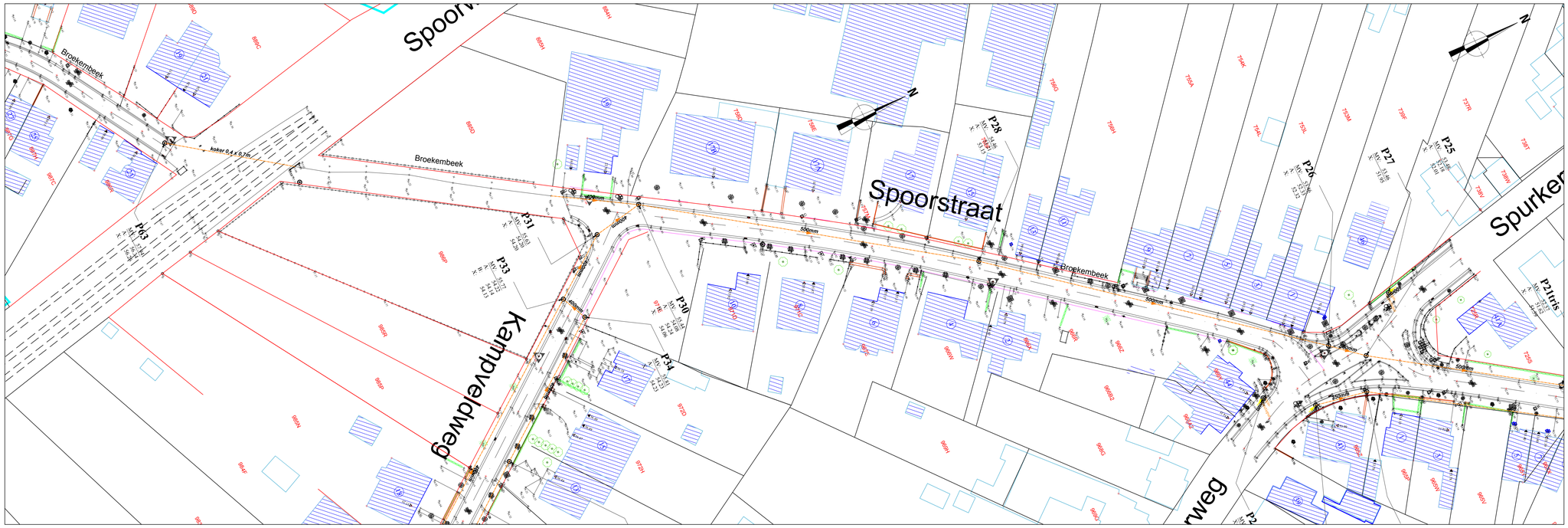

LEGENDE BESTAANDE TOESTAND

- muur
- gebouw
- wegas
- afsluiting metaal
- afsluiting hout
- afsluiting betonplaten
- afsluiting beton gladde draad
- afsluiting beton prikkeldraad
- afsluiting gladde draad
- afsluiting prikkeldraad
- talud
- haag
- perceelsgrens
- piket
- bestaande steen
- bestaande steen
- polygoonpunt
- hoogtepunt
- dorpel gebouw
- verlichtingspaal
- verkeersbord
- bushalte
- vlaggemast
- monolietpaaltje
- kilometerpaal
- boom
- kasselen
- betonstraatstenen
- betonverharding
- asfaltverharding
- dolomiet
- steenslag
- betontegels
- hydrant
- merkteken water
- merkteken gas
- merkteken elektriciteit
- kabelTV-kast
- elektriciteitskast
- straatkolk
- onderzoeksschouw
- aanduiding foto's

NOTA TER AANDACHT VAN DE UITVOERDERS VAN DE WERKEN
IN DE NABUHEID VAN DE OP ONDERHAVIG PLAN
GETEKENDE ONDERGRONDSE LEIDINGEN

Onderhavig plan geeft de ligging van de nutsleidingen als aanwijzing en zonder waarborg van nauwkeurigheid. De aanwezigheid van de aftakkingen voor huisaansluitingen zijn meestal niet getekend ten opzichte van de hoofdleiding. Bijgevolg kunnen de aanduidingen door onderhavig plan verstrekt, de aannemer geenszins ontlasten van zijn gebeurlijke aansprakelijkheid voor ongevallen of beschadigingen die gedurende of ingevolge de door hem uitgevoerde werken zouden kunnen voorkomen

Provincie Limburg

Stad Bilzen

bilzen
biesonder boeiend

AANLEG GESCHEIDEN RIOLERING OUDE TONGERSESTRAAT E.A.

BESTAANDE TOESTAND BROEKEM - SPOORSTRAAT

Bilzen, 1ste Afd.

SECTIE E, SECTIE F

SECTIE G, SECTIE H

DE BOUWHEER

Stad Bilzen
Deken Paquayplein 1
3740 Bilzen
info@bilzen.be

GEZIEN OM GEVOEGD TE WORDEN BIJ ONS BESLUIT VAN HEDEN

DE GEMEENTESECRETARIS — DE BURGEMEESTER

Kristien Schoofs — Frieda Brepoels

Geotec
INFO • TOPOGRAFIE • BEMAT • EXPORESE BV

Riemsterweg 117, B-3742 Bilzen
T. 089/51.53.43 F. 089/51.53.44
website: www.geotec.be
e-mail: info@geotec.be

Bert Poesen
Projectleider

ing. Peter Gijsen
zaakvoerder

INDEX	AARD	DATUM
01	Opmeting	21/08/2017
02	Voorontwerp	16/11/2018

Formaat : 1.050 x 0.594m = 0.624 m² Getek. : BP

File : S:\0 - MPROJ\TOLLVAN\BORGWORM\GT-170550-Broek-Stad Tongersestraat - aa\03-VOORONTWERP\AA-AARDREC-170550-01.dwg

Plot Datum : 16/11/2018

Plan : 03 / 16

Schaal : 1:500

Dossier : GT-170550-61

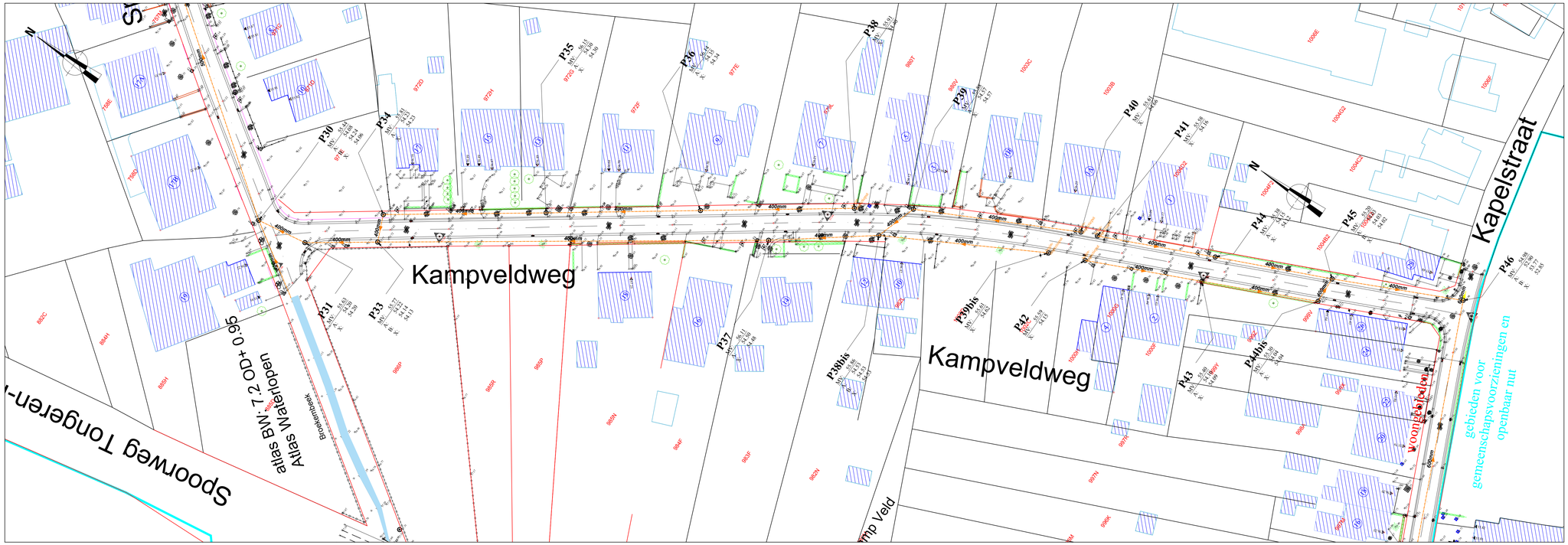

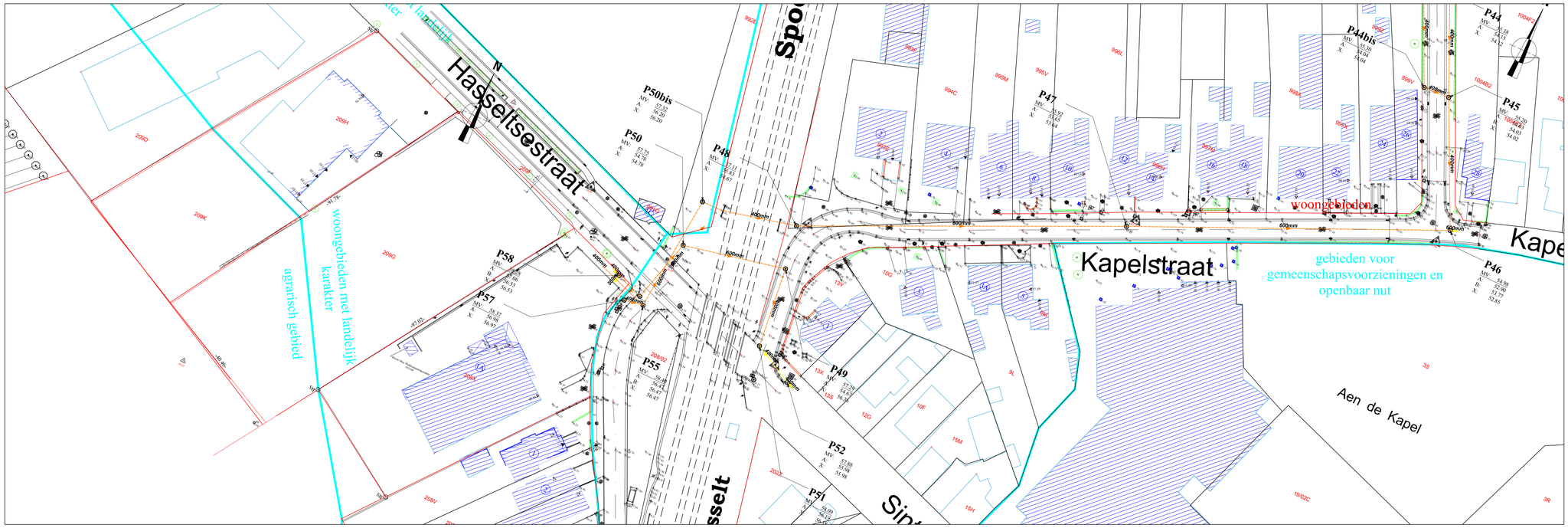

LEGENDE BESTAANDE TOESTAND

- muur
- gebouw
- wegas
- afsluiting metaal
- afsluiting hout
- afsluiting betonplaten
- afsluiting beton gladde draad
- afsluiting beton prikkeldraad
- afsluiting gladde draad
- afsluiting prikkeldraad
- talud
- haag
- peroeelsgrens
- piket
- bestaande steen
- bestaande steen
- polygoonpunt
- hoogtepunt
- dorpel gebouw
- verlichtingspaal
- verkeersbord
- bushalte
- vlaggemast
- monolietpaaltje
- kilometerpaal
- boom
- kasselen
- betonstraatstenen
- betonverharding
- asfaltverharding
- dolomiet
- steenslag
- betontegels
- hydrant
- merkteken water
- merkteken gas
- merkteken elektriciteit
- kabelTV-kast
- elektriciteitskast
- straatkolk
- onderzoekschouw
- aanduiding foto's

NOTA TER AANDACHT VAN DE UITVOERDERS VAN DE WERKEN
IN DE NABUHEID VAN DE OP ONDERHAVIG PLAN
GETEKENDE ONDERGRONDSE LEIDINGEN

Onderhavig plan geeft de ligging van de nutsleidingen als aanwijzing en zonder waarborg van nauwkeurigheid. De aanwezigheid van de aftakkingen voor huisaansluitingen zijn meestal niet getekend ten opzichte van de hoofdleiding. Bijgevolg kunnen de aanduidingen door onderhavig plan verstrekt, de aannemer geenszins ontlasten van zijn gebeurlijke aansprakelijkheid voor ongevallen of beschadigingen die gedurende of ingevolge de door hem uitgevoerde werken zouden kunnen voorkomen

Provincie Limburg

Stad Bilzen

bilzen
biesonder boelend

AANLEG GESCHEIDEN RIOLERING OUDE TONGERSESTRAAT E.A.

BESTAANDE TOESTAND KAMPVELDWEG - KAPELSTRAAT

Bilzen, 1ste Afd.

SECTIE E, SECTIE F

SECTIE G, SECTIE H

DE BOUWHEER
Stad Bilzen
Deken Paquayplein 1
3740 Bilzen
info@bilzen.be

GEZIEN OM GEVOEGD TE WORDEN BIJ ONS BESLUIT VAN HEDEN

DE GEMEENTESECRETARIS — Kristien Schoofs

DE BURGEMEESTER — Frieda Brepoels

Geotec
Riemsterweg 117, B-3742 Bilzen
T. 089/51.53.43 F. 089/51.53.44
website: www.geotec.be
e-mail: info@geotec.be

Bert Poesen
Projectleider

ing. Peter Gijsen
zaakvoerder

INDEX	AARD	DATUM
01	Opmeting	21/08/2017
02	Voorontwerp	16/11/2018

Formaat : 1.050 x 0.594m = 0.624 m² Getek. : BP

File : S:\01 IMPACTPROJ\VAN BORTMERBEEK\02 - Bilzen Oude Tongersestraat - aa\03 WORK\DWG\BASIS ALAMEDO - TRIMBLE - DP.dwg

Plot Datum : 16/11/2018

Plan : 05 / 16

Schaal : 1:500

Dossier : GT-170550-61



LEGENDE RIOLERING

30,66m-Ø400-2 1mm/m-BTN — RWA - leiding

30,55m-Ø400-2 1mm/m-GRES — DWA - leiding

RW — huisaansluiting RWA

DW — huisaansluiting DWA

R10 — Put - nummer RWA
MV: 29.053 — maaiveld
BOK IN: 26.399 — BOK aankomende buis
BOK UIT: 26.399 — BOK vertrekkende buis

D5 — Put - nummer DWA
MV: 29.046 — maaiveld
BOK IN: 25.907 — BOK aankomende buis
BOK UIT: 25.907 — BOK vertrekkende buis

LP-START — Aanduiding lengteprofiel begin - einde

straatkolk

NOTA TER AANDACHT VAN DE UITVOERDERS VAN DE WERKEN
IN DE NABIJHEID VAN DE OP ONDERHAVIG PLAN
GETEKENDE ONDERGRONDSE LEIDINGEN

Onderhavig plan geeft de ligging van de nutsleidingen als aanwijzing en zonder waarborg van nauwkeurigheid. De aanwezigheid van de aftakkingen voor huisaansluitingen zijn meestal niet getekend ten opzichte van de hoofdleiding. Bijgevolg kunnen de aanbuidingen door middel van de aftakkingen dagelijks eigenaardige geometrische ontbarten van zijn gebeurlijke aanspraakelijkheid voor ongevallen of beschadigingen die gedurende of ingevolge de door hem uitgevoerde werken zouden kunnen voorkomen.

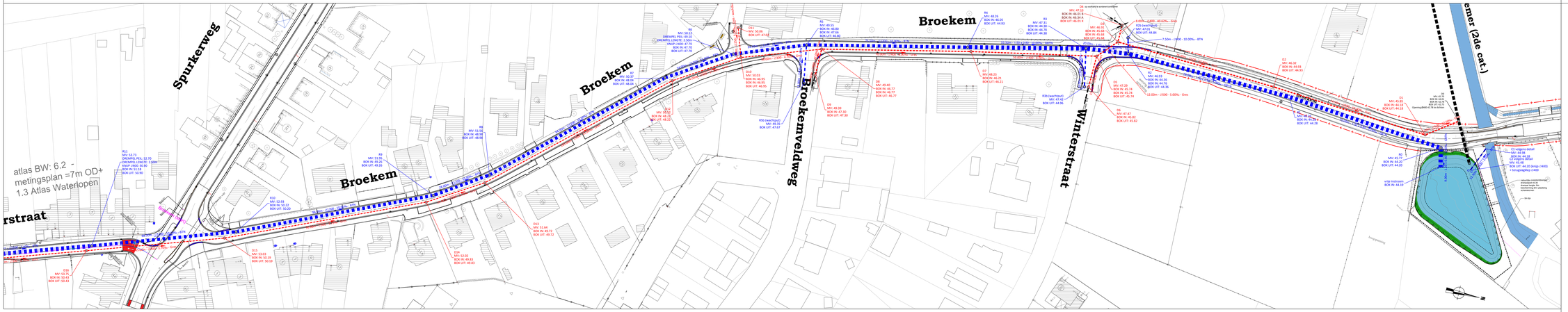
Spurkerweg
Broekem
Broekem
Broekemveldweg
Wijtrerstraat
atlas BW: 6.2 -
metingsplan =7m OD+
1.3 Atlas Waterlopen
rstraat
R11
MV: 53.73
BOK IN: 52.73
DREMPEL LENGTE: 52.70
DREMPEL LENGTE: 2.00m
KNUP (∅600 :50.90
BOK IN: 51.58
BOK UIT: 50.90
R10
MV: 52.93
BOK IN: 50.22
BOK UIT: 50.20
R9
MV: 53.95
BOK IN: 49.26
BOK UIT: 49.24
R8
MV: 53.95
BOK IN: 48.98
BOK UIT: 48.96
R7
MV: 51.64
BOK IN: 49.72
BOK UIT: 49.72
R6
MV: 52.02
BOK IN: 49.83
BOK UIT: 49.83
R5
MV: 50.05
BOK IN: 47.67
R4
MV: 49.55
BOK IN: 46.80
BOK UIT: 46.80
BOK UIT: 46.80
R3
MV: 48.25
BOK IN: 46.05
BOK UIT: 44.92
R2b (wachtput)
MV: 48.30
BOK UIT: 47.67
R2a (wachtput)
MV: 47.62
BOK UIT: 44.56
R1
MV: 50.37
BOK IN: 48.64
BOK UIT: 48.64
D0
MV: 50.03
BOK IN: 46.95
BOK UIT: 46.95
D1
MV: 50.05
BOK IN: 47.67
D2
MV: 49.39
BOK IN: 47.30
BOK UIT: 47.30
D3
MV: 48.45
BOK IN: 46.77
BOK UIT: 46.77
D4
MV: 47.13
BOK IN: 46.01 A
BOK IN: 46.34 A
BOK UIT: 45.01 A
D5
MV: 47.53
BOK IN: 44.58
BOK IN: 44.78
BOK UIT: 44.38
D6
MV: 47.47
BOK IN: 45.82
BOK UIT: 45.82
D7
MV: 48.23
BOK IN: 46.21
BOK UIT: 46.21
D8
MV: 48.45
BOK IN: 46.77
BOK UIT: 46.77
D10
MV: 48.55
BOK IN: 46.80
BOK UIT: 46.80
BOK UIT: 46.80
D12
MV: 48.25
BOK IN: 46.23
BOK UIT: 46.23
D13
MV: 50.05
BOK IN: 47.67
D14
MV: 53.95
BOK IN: 50.22
BOK UIT: 50.20
D15
MV: 53.73
BOK IN: 50.43
BOK UIT: 50.43
D2
MV: 46.32
BOK IN: 44.03
BOK UIT: 44.03
D3
MV: 46.45
BOK IN: 44.36
BOK IN: 44.76
BOK UIT: 44.36
D4
MV: 46.55
BOK IN: 44.78
BOK UIT: 44.78
D5
MV: 46.55
BOK IN: 44.78
BOK UIT: 44.18
D6
MV: 46.55
BOK IN: 44.78
BOK UIT: 44.18
D7
MV: 47.29
BOK IN: 45.74
BOK IN: 45.74
BOK UIT: 45.74
D8
MV: 47.47
BOK IN: 45.82
BOK UIT: 45.82
D10
MV: 48.25
BOK IN: 46.23
BOK UIT: 46.23
D12
MV: 48.25
BOK IN: 46.23
BOK UIT: 46.23
D13
MV: 48.45
BOK IN: 46.77
BOK UIT: 46.77
D14
MV: 49.39
BOK IN: 47.30
BOK UIT: 47.30
D15
MV: 51.64
BOK IN: 49.72
BOK UIT: 49.72
R1
MV: 45.72
BOK IN: 44.20
BOK UIT: 44.20
R2a
MV: 46.45
BOK IN: 44.56
BOK UIT: 44.56
R2b
MV: 46.45
BOK IN: 44.56
BOK UIT: 44.56
R3
MV: 46.45
BOK IN: 44.56
BOK UIT: 44.56
R4
MV: 46.55
BOK IN: 44.78
BOK UIT: 44.78
R5
MV: 46.55
BOK IN: 44.78
BOK UIT: 44.18
R6
MV: 46.55
BOK IN: 44.78
BOK UIT: 44.18
R7
MV: 47.29
BOK IN: 45.74
BOK IN: 45.74
BOK UIT: 45.74
R8
MV: 47.47
BOK IN: 45.82
BOK UIT: 45.82
R9
MV: 48.25
BOK IN: 46.23
BOK UIT: 46.23
R10
MV: 48.45
BOK IN: 46.77
BOK UIT: 46.77
R11
MV: 49.39
BOK IN: 47.30
BOK UIT: 47.30
R12
MV: 51.64
BOK IN: 49.72
BOK UIT: 49.72
R13
MV: 52.02
BOK IN: 49.83
BOK UIT: 49.83
R14
MV: 53.95
BOK IN: 50.22
BOK UIT: 50.20
R15
MV: 53.73
BOK IN: 50.43
BOK UIT: 50.43
D1 vrijlopend deksel
MV: 44.68
BOK IN: 44.18
BOK UIT: 44.18
D2
MV: 45.45
BOK UIT: 44.20 (knop (∅400)
+ hengelsgeltrap (∅40)
D3
MV: 45.45
BOK IN: 44.20
BOK UIT: 44.20
D4
MV: 45.45
BOK IN: 44.20
BOK UIT: 44.20
D5
MV: 45.45
BOK IN: 44.20
BOK UIT: 44.18
D6
MV: 45.45
BOK IN: 44.20
BOK UIT: 44.18
D7
MV: 45.45
BOK IN: 44.20
BOK UIT: 44.18
D8
MV: 45.45
BOK IN: 44.20
BOK UIT: 44.18
D9
MV: 45.45
BOK IN: 44.20
BOK UIT: 44.18
D10
MV: 45.45
BOK IN: 44.20
BOK UIT: 44.18
D11
MV: 45.45
BOK IN: 44.20
BOK UIT: 44.18
D12
MV: 45.45
BOK IN: 44.20
BOK UIT: 44.18
D13
MV: 45.45
BOK IN: 44.20
BOK UIT: 44.18
D14
MV: 45.45
BOK IN: 44.20
BOK UIT: 44.18
D15
MV: 45.45
BOK IN: 44.20
BOK UIT: 44.18
vrije instroom
BOK IN: 44.19
Rioolwater instroom
Rioolwater uitstroom
Rioolwater uitstroom
Rioolwater uitst

Kampveldweg

Horizontale schaal: 1/50
Vertikale schaal: 1/10
Referentievlak: 50.00m (T.A.W.)

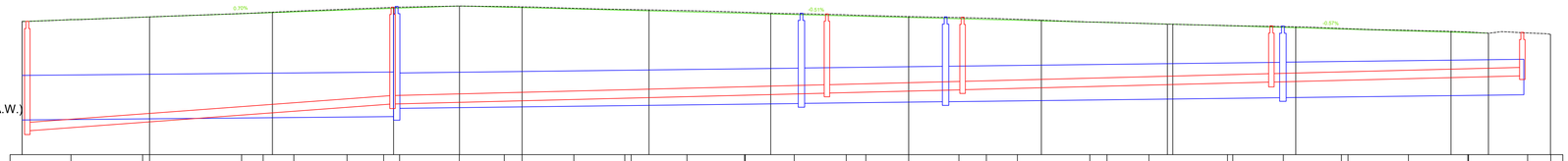

| | | |

Spoorstraat

Horizontale schaal: 1/50
Vertikale schaal: 1/10
Referentievlak: 50.00m (T.A.W.)

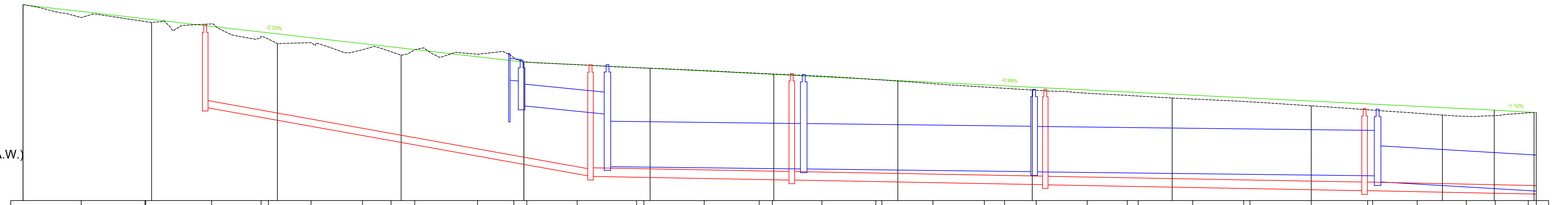

| | | |

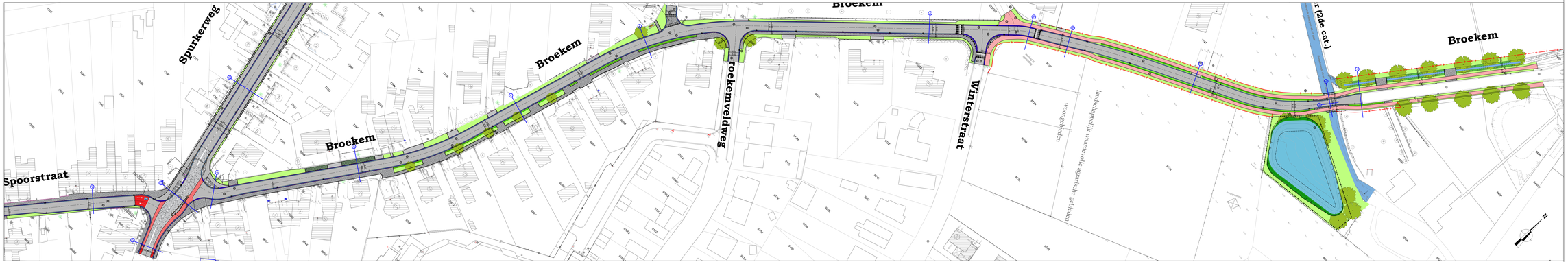

Provincie Limburg

Stad Bilzen

bilzen
bewonder boeiend

AANLEG GESCHEIDEN RIOLERING OUDE TONGERSESTRAAT E.A.

WEGENIS - BROEKEM deel 1

Bilzen, 1ste Afdeling

Sectie E, openbaar domein
Sectie F, openbaar domein
Sectie G, openbaar domein
Sectie H, openbaar domein

GEZIEN OM GEVOEGD TE WORDEN
BIJ ONS BESLUIT VAN HEDEN

DE ALGEMEEN DIRECTEUR — KRISTEN SCHOOFS

DE BURGEMEESTER — JOHAN SAUWENS

Kiezenstraat 117, B-3742 Bilzen,
T. 089/51.53.43 F. 089/51.53.44
e-mail: info@geotec.be
ing. Peter Gijsen
zaakvoerder

REDN.	WAT	DATUM
01	Opmaking ontwerpdossier	21/06/21
02	Goedkeuring GRC 21	24/12/2019
03	Wijzigingen 21	23/01/2020
04	Ontwerp Nieuwstraat Spurkerweg - Spoorstraat - Kampveldweg	20/01/2021

Formaat : zwar 1 (1189,00 x 297,00 mm) Gedr. : BP
Bestand : 170550-61-Bilzen-Broekem-Wegenis-Plan-01-ontwerp.dwg
Plt datum : 04/02/2021

Plan : 07 / 30 | Schaal : 1:500 | Dossier : GT-170550-61

Provincie Limburg

Stad Bilzen

bilzen
biesonder boeiend

AANLEG GESCHEIDEN RIOLERING OUDE TONGERSESTRAAT E.A.

Wegenis Kampveldweg

Bilzen, 1ste Afdeling

Sectie E, openbaar domein
Sectie F, openbaar domein
Sectie G, openbaar domein
Sectie H, openbaar domein

GEZIEN OM GEVOEGD TE WORDEN
BIJ ONS BESLUIT VAN HEDEN

DE ALGEMEEN DIRECTEUR — KRISTIEN SCHOOFS

DE BURGEMEESTER — JOHAN SAUWENS

Riemsterweg 117, B-3742 Bilzen
T. 089/51.53.43 F. 089/51.53.44
website: www.geotec.be
e-mail: info@geotec.be

Geotec
INFRA • TOPOGRAFIE • RUIMTE • EXPERTISE G.O.

ing. Peter Gijsen
zaakvoerder

INDEX	AARD	DATUM
01	Opmeting bestaande toestand	21/08/2017
02	Goedkeuring VMM OF1	24/12/2018
03	Infovergadering 01	22/01/2020
04	Ontwerp fietsostrade Spurkerweg - Spoorstraat - Kampveldweg	20/01/2021

Formaat : user 1 (1051.00 x 297.00 mm) Getek. : BP

File : V:\Werken\Dossiers\GT-170550-61 Bilzen Oude Tongersestraat - wonen 27155 FASE 1\02 TOP PLANBEREIT\170550-61 - Wegenis Kampveldweg

Plot datum : 04/02/2021

Plan : 12 / 30

Schaal : 1:500

Dossier : GT-170550-61

Spoorweg
Kampveldweg
Spoorstraat
Spurkerweg
koker 0,4 x 0,7m
Bus 01
Bus 02
Bus 03
Bus 04
Bus 05
Bus 06
Bus 07
Bus 08
Bus 09
Bus 10
Bus 11
Bus 12
Bus 13
Bus 14
Bus 15
Bus 16
Bus 17
Bus 18
Bus 19
Bus 20
Bus

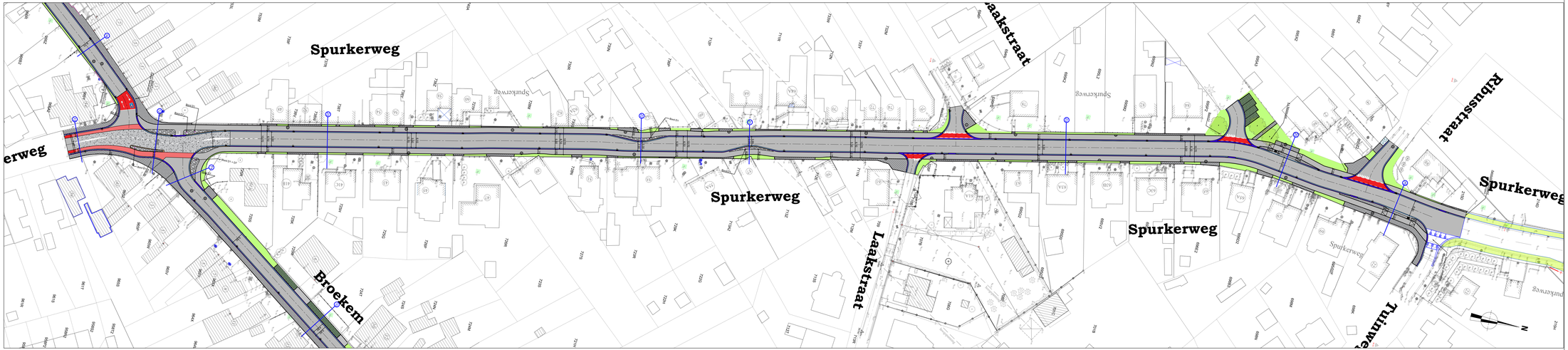

Provincie Limburg

Stad Bilzen

bilzen
bezonder boeiend

AANLEG GESCHEIDEN RIOLERING OUDE TONGERSESTRAAT E.A.

WEGENIS SPURKERWEG

Bilzen, 1ste Afdeling

Sectie E, openbaar domein
Sectie F, openbaar domein
Sectie G, openbaar domein
Sectie H, openbaar domein

GEZIEN OM GEVOEGD TE WORDEN
BIJ ONS BESLUIT VAN HEDEN

DE ALGEMEEN DIRECTEUR — KRISTIEN SCHOOFS

DE BURGEMEESTER — JOHAN SAUWENS

Riemsterweg 117, B-3742 Bilzen
T. 089/51.53.43 F. 089/51.53.44
webiste: www.geotec.be
e-mail: info@geotec.be

Geotec
GIM • TOPOGRAFIE • MONITOR • EXPERTISE B.E.

ing. Peter Gijsen
zaakvoerder

INDEX	AARD	DATUM
01	Opmaking ontwerpfase bestand	21/06/2017
02	Goedkeuring VMW DFI	24/12/2019
03	Inhoudgeving D1	22/01/2020
04	Ontwerp Industriele Spurkerweg - Sporstraat - Kampveldweg	22/01/2021

Format : user 1 (1470.00 x 297.00 mm) — Getek. : BP

File : C:\Users\ Mijn Drive\ Geotec\Projecten\ GT170550 Bilzen\ Tuinweg\ Tuinweg GT170550.dwg

Plot datum : 04/02/2021

Plan : 12 / 30 — Schaal : 1:500 — Dossier : GT-170550-61

Modeldwarsprofiel 1

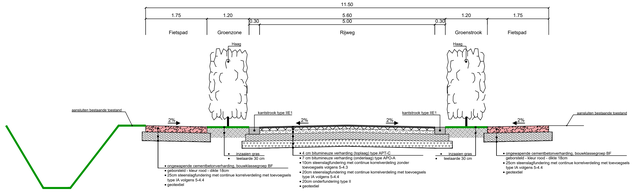

Modeldwarsprofiel 4

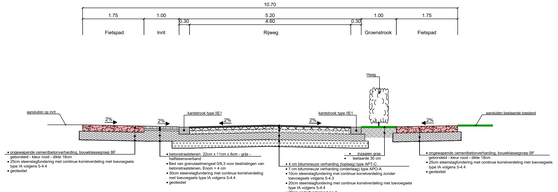

Modeldwarsprofiel 5



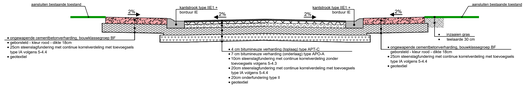

Modeldwarsprofiel 6



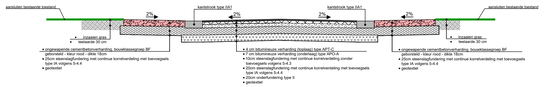

Modeldwarsprofiel 7

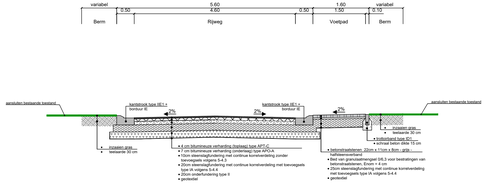

Modeldwarsprofiel 8

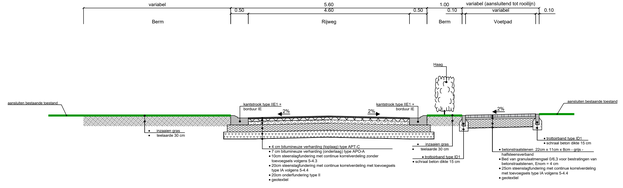

Modeldwarsprofiel 9

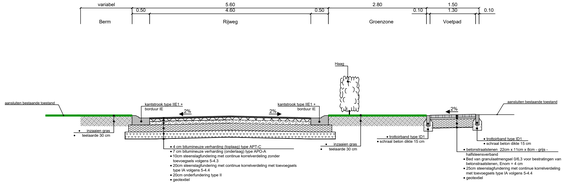

Modeldwarsprofiel 10

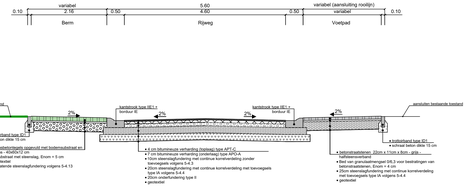

Modeldwarsprofiel 11

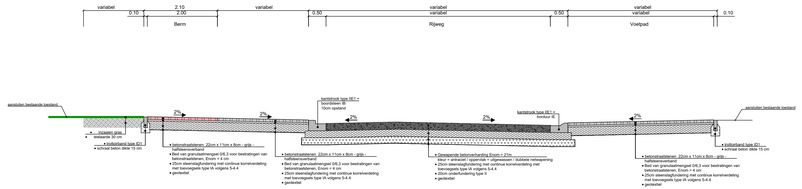

Provincie Limburg

Stad Bilzen

AANLEG GESCHEIDEN RIOLERING OUDE TONGERSESTRAAT E.A.

MODELDWARSPROFIELEN 1

Bilzen, 1ste Afdeling

Sectie E, openbaar domein
Sectie F, openbaar domein
Sectie G, openbaar domein
Sectie H, openbaar domein

GEZIEN OM GEVOEGD TE WORDEN
BIJ ONS BESLUIT VAN HEDEN

DE ALGEMEEN DIRECTEUR — KRISTIEN SCHOOFS

DE BURGEMEESTER — JOHAN SAUWENS

Riemsterweg 117, B-3742 Bilzen
T. 089/51.53.43 F. 089/51.53.44
website: www.geotec.be
e-mail: info@geotec.be
Geotec
BTW - TOPOGRAFIE - RIOLERING - ONTWERPBUREAU
ing. Peter Gijsen
zaakvoerder

INDEX	AARD	DATUM
01	Opmeting bestaande toestand	21/08/2017
02	Goedkeuring VMA 271	24/12/2018
03	Infovergadering 01	22/01/2020
04	Wijziging Bijvoeteweg th Tongersteraat	10/12/2020

Formaat: user 1 (1470.00 x 594.00 mm) Getek.: BP

File: C:\DATA\PROJECTEN\170550-GT-OUDE TONGERSESTRAAT BILZEN\170550-GT-OUDE TONGERSESTRAAT - BILZEN - STAD LIMB - PROJECTEN - VERSIE 2.1.dwg

Tekendatum: 10/12/2020

Plan : 12 / 30

Schaal : 1/50

Dossier : GT-170550-61

Modeldwarsprofiel 12

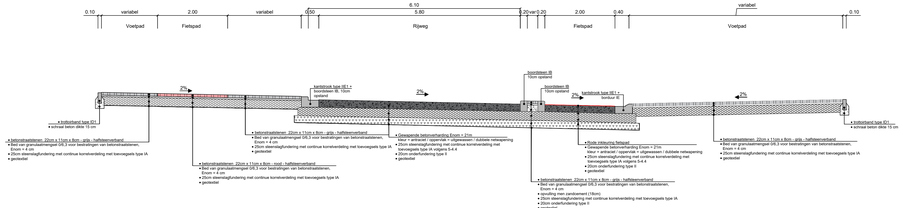
0.10 variabel 2.00 variabel 0.50 6.10 0.20 0.20 2.00 0.40 variabel 0.10
Voetpad Fietspad 3.80 Rijweg Fietspad Voetpad
2%
kantteunk type IE1 + bontkur III
kantteunk type IE1 + bontkur III
bomenkuil III 15cm opstand
bomenkuil III 15cm opstand
kantteunk type IE1 + bontkur III
kolk inklimring fietsoversteekmuur
betonstraatsteen: 20cm x 11cm x 8cm - grijs - halfverzoenband
Bed van grauwkalkmengsel 0/6,3 voor bestrijdingen van betonstraatstenen; Enorm + 4 cm
25cm steenslagfundering met continue kunststeelring met bewegwegels type IA
geotextiel
betonstraatsteen: 20cm x 11cm x 8cm - rood - halfverzoenband
Bed van grauwkalkmengsel 0/6,3 voor bestrijdingen van betonstraatstenen; Enorm + 4 cm
25cm steenslagfundering met continue kunststeelring met bewegwegels type IA
geotextiel
Dreiegende betonverharding Enorm + 21cm
Meer + antracietl / oppervlak + uitgewassen / duibele nelwapening
25cm steenslagfundering met continue kunststeelring met bewegwegels type IA volgens 5.4.4
25cm onderfundering type II
geotextiel
Rode inklinking fietspad
Dreiegende betonverharding Enorm + 21cm
Meer + antracietl / oppervlak + uitgewassen / duibele nelwapening
25cm steenslagfundering met continue kunststeelring met bewegwegels type IA volgens 5.4.4
25cm onderfundering type II
geotextiel
betonstraatsteen: 20cm x 11cm x 8cm - grijs - halfverzoenband
Bed van grauwkalkmengsel 0/6,3 voor bestrijdingen van betonstraatstenen; Enorm + 4 cm
spoeling met zandcement (18km)
25cm steenslagfundering met continue kunststeelring met bewegwegels type IA
25cm onderfundering type II
geotextiel
betonstraatsteen: 20cm x 11cm x 8cm - grijs - halfverzoenband
Bed van grauwkalkmengsel 0/6,3 voor bestrijdingen van betonstraatstenen; Enorm + 4 cm
25cm steenslagfundering met continue kunststeelring met bewegwegels type IA
geotextiel
bontkur III
bontkur III
bontkur III