

Nota: Het archeologisch vooronderzoek aan de Kleiryt te Merksplas



**Liesbet Van den Bruel, Julie Van Roy & Dave Geerts
Met een bijdrage van Jeroen Adriaensen, Jeska Pepermans en
Jeroen Verrijckt**



Colofon

Nota: Het archeologisch vooronderzoek aan de Kleiryte Merksplas

Initiatiefnemer:	IOK
Projectleiding:	Annelies De Raymaecker & Vanessa Vander Ginst
Leidinggevend archeoloog:	Liesbet Van den Bruel
Auteurs:	Liesbet Van den Bruel Julie Van Roy Dave Geerts Jeroen Adriaensen (J. Verrijckt bv) Jeska Pepermans (J. Verrijckt bv) Jeroen Verrijckt (J. Verrijckt bv)
Foto's en tekeningen:	Studiebureau Archeologie bv (tenzij anders vermeld)

Op alle teksten, foto's en tekeningen geldt een auteursrecht. Zonder voorafgaandelijke schriftelijke toestemming van Studiebureau Archeologie bv mag niets uit deze uitgave worden vermenigvuldigd, bewerkt en/of openbaar gemaakt, hetzij door middel van webpublicatie, druk, fotokopie, microfilm of op welke andere wijze ook.

Studiebureau Archeologie bv
Bietenweg 20
3300 Tienen
www.studiebureau-archeologie.be
info@studiebureau-archeologie.be
tel: 0474/58.77.85
fax: 016/77.05.41

©2021, Studiebureau Archeologie bv

Bijlagen

Verkennend archeologisch booronderzoek

Bijlage 1 Landschappelijke boorinventaris

Aflijning:	Kleur:	Kleur:	Bijmenging:	Vondsten:	
A	Abrupt	L- Licht	gevl. gevlekt	Be Beton	An Andere
Du	Duidelijk	D- Donker	gelg. gelaagd	Bio Bioturbatie	Bo Bouwceramiek
G	Geleidelijk		gebr. gebrokkeld	Bo Bouwceramiek	Ce Ceramiek
Di	Diffuus	Br Bruin	hom. homogeen	CeM Cementmortel	Fa Faunaresten
gr.	ondergrens	Gl Geel	het. hetrogeen	PO4 Fosfaat	Fl Floraresten
		Go Groen		Fe IJzerconcreties	Gl Glas
Textuur:		Gr Grijs	m. met	Fe-slak IJzerslak	Ku Kunststof
		Or Oranje	vl. vlekken	FeZS IJzerzandsteen	Le Leder
Re	Redelijk	Rd Rood	sp. spikkels	Glau Glauconiet	Li Litisch materiaal
Ze	Zeer	Wt Wit	lg. lagen	HK Houtskool	Me Metaal
Za	Zacht	Zw Zwart	lgs. laagjes	Hu Humus	Mu Munt
Ha	Hard	Bl Blauw	br. brokken	K Kalk	Na Natuursteen
Va	Vast	Pr Purper	fi. fibers	KM Kalkmortel	Pi Pijpaarde
Lo	Los	Rz Roze	to. tongen	KS Kalksteen	St Staalname
Z	Zand		wi. wiggen	KW Kwarts	
L	Leem		le. lenzen	LS Leisteen	Beschrijving:
K	Klei			Me Mergel	B beschrijving
V	Veen			Mn Mangaan	d droog
				SK Steenkool	v vochtig
				VL Verbrande leem	n nat
				ZS Zandsteen	

De kleurweergave van het gevisualiseerde profiel is typologisch, en benadert dus niet per definitie de hoofdkleur van de horizont.

1. Beschrijver: Dave Geerts, Studiebureau Archeologie.
2. Soort onderzoek: Archeologisch: landschappelijk bodemonderzoek
3. Plaats: Merksplas - Kleirijt
4. Type grondboor: Edelmanboor (diam. 15cm.)
5. Maaswijdte: nvt.
6. Gridstructuur: Geen grid

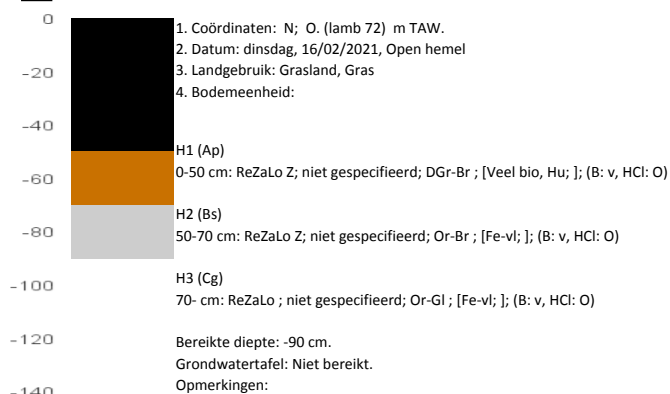
B1



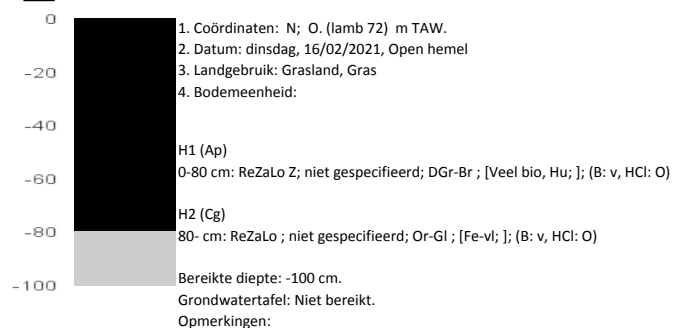
B2



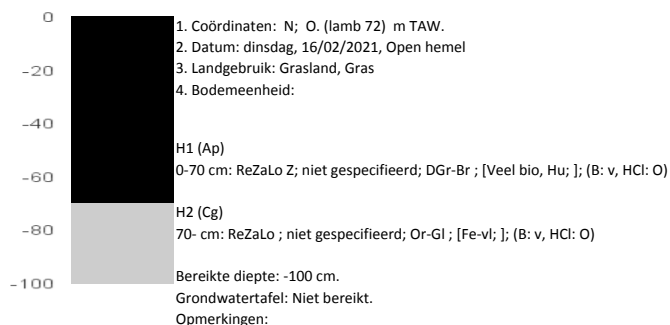
B3



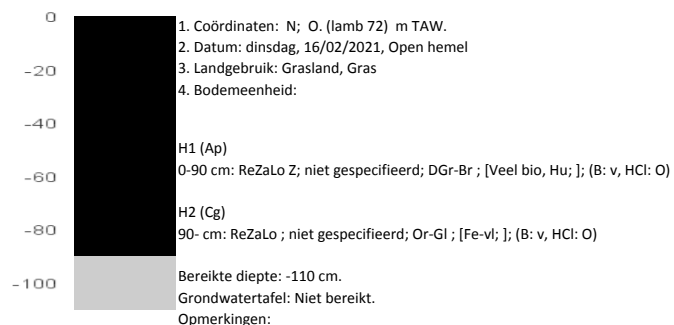
B4



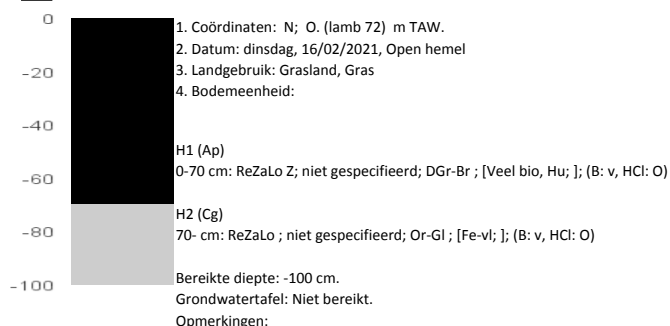
B5



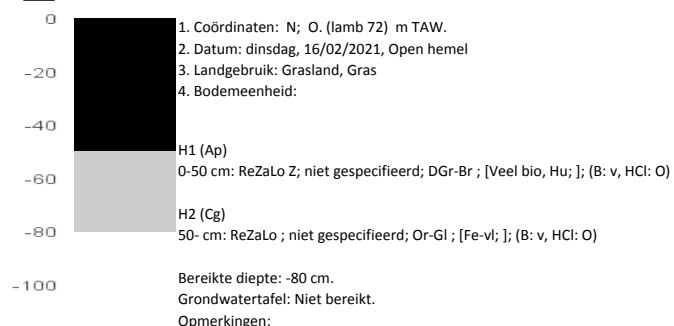
B6



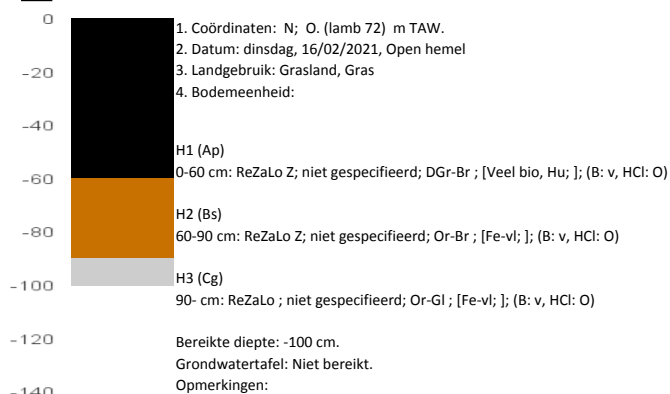
B7



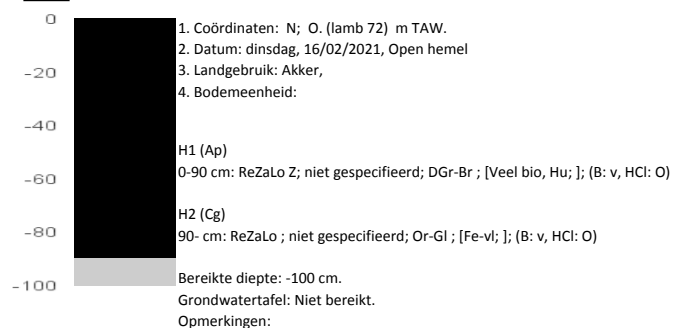
B8



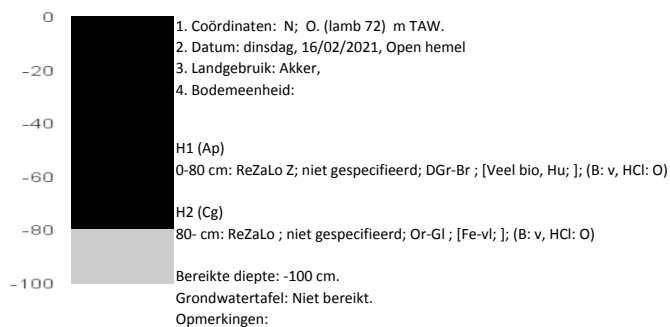
B9



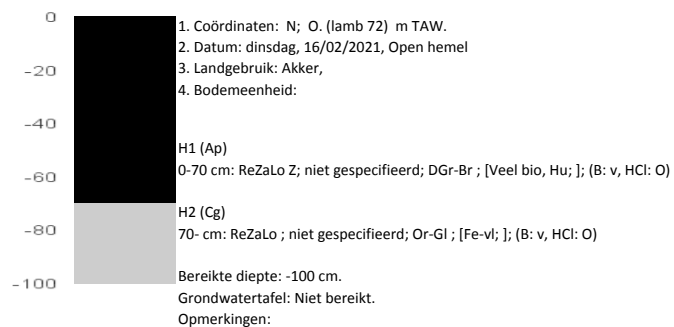
B10



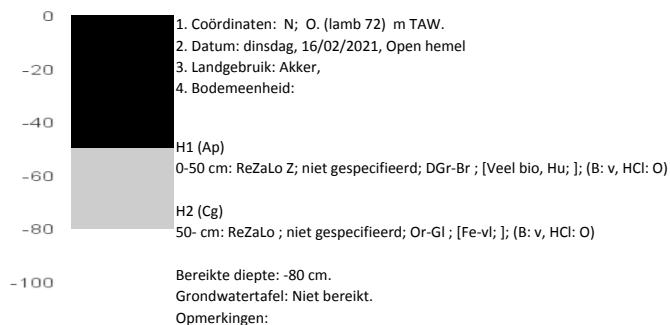
B11



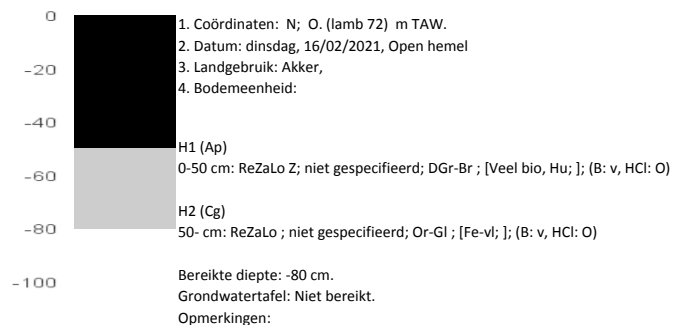
B12



B13



B14



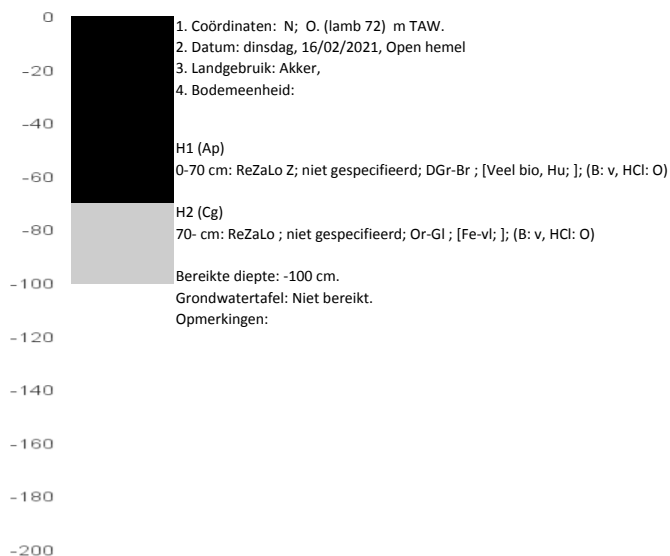
B15



B16



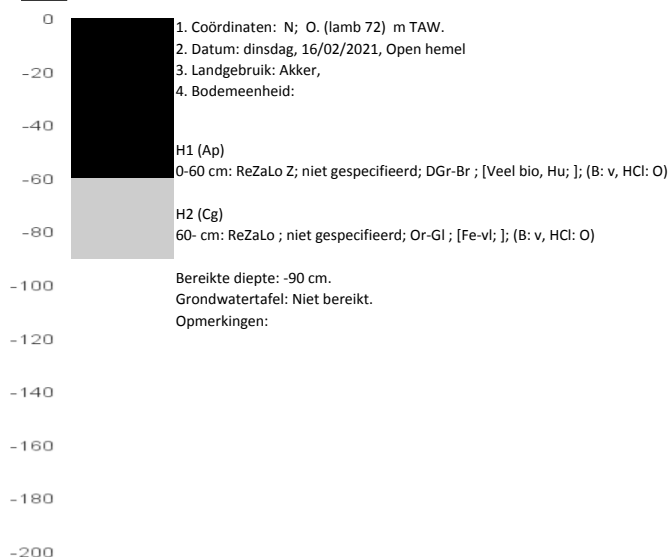
B17



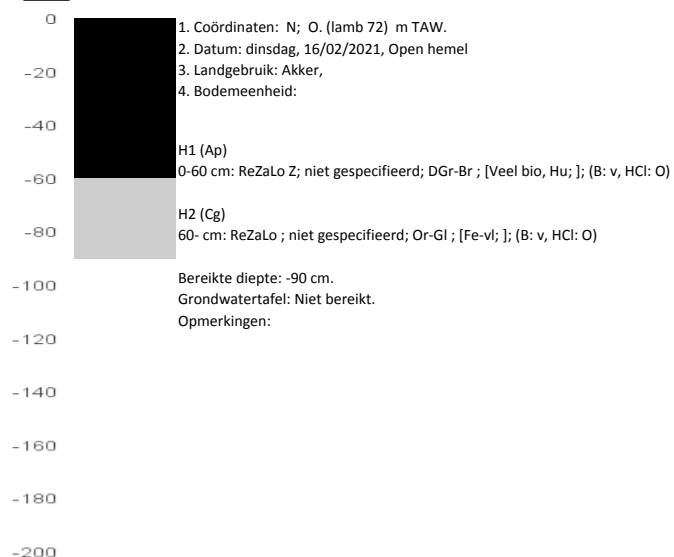
B18



B19

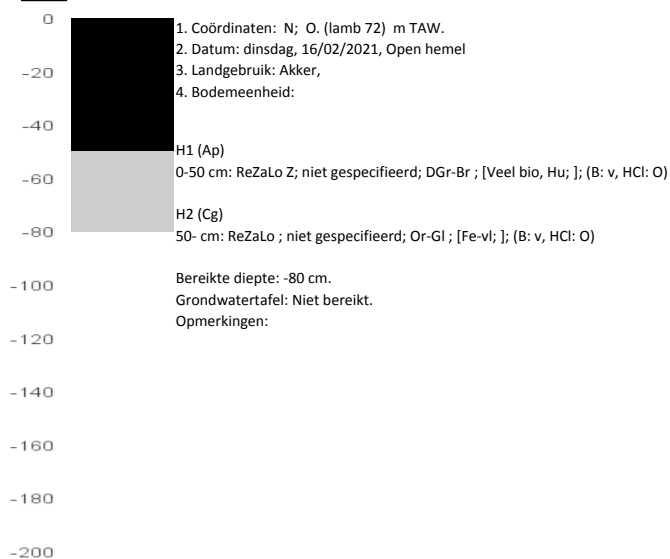


B20

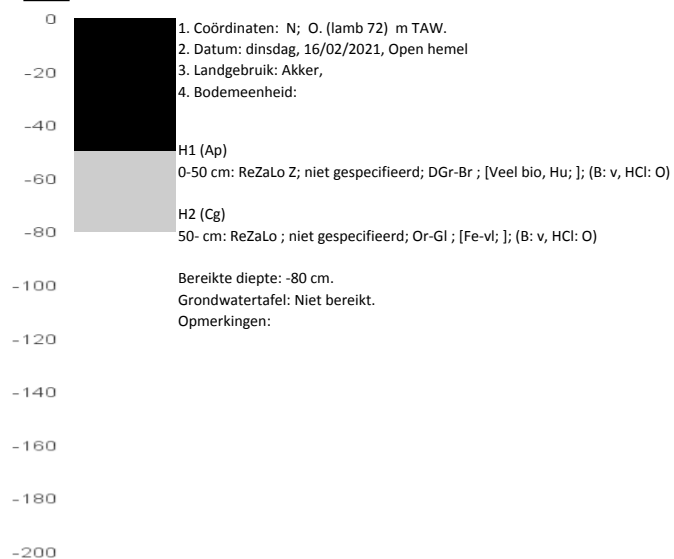


Het archeologisch vooronderzoek aan de Kleirijt te Merksplas

B21



B22



B23

