Modeldwarsprofiel 1: Keppestraat – Roomshofstraat

* hellingen: zie dwarsprofielen

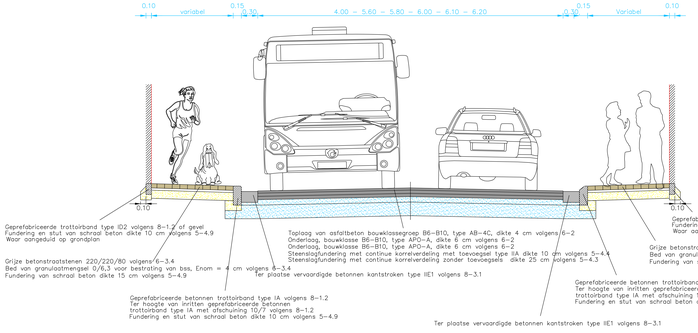

Modeldwarsprofiel 3: Keppestraat – parkeerplaatsen 2 zijden

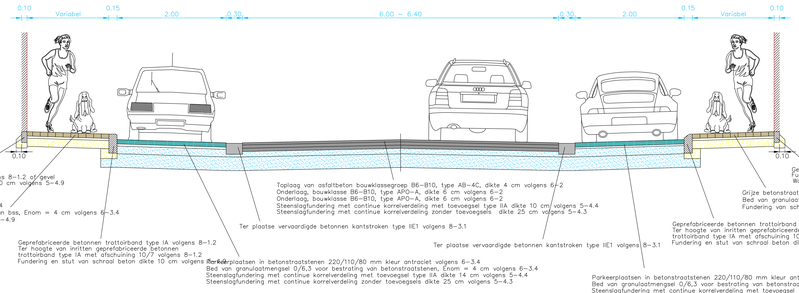

Modeldwarsprofiel 5: Korte Keppestraat

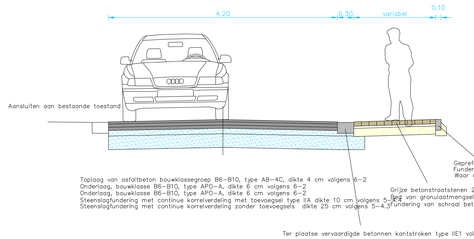

Modeldwarsprofiel 2: Keppestraat – Roomshofstraat – parkeerplaatsen 1 zijde

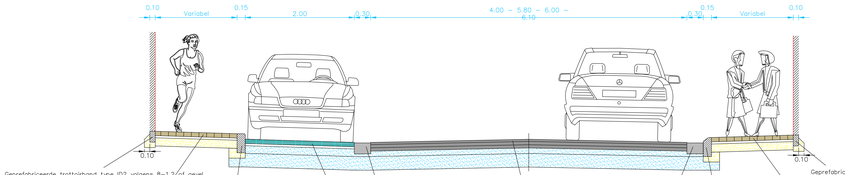

Modeldwarsprofiel 4: Keppestraat – tussen profiel 20 en profiel 22

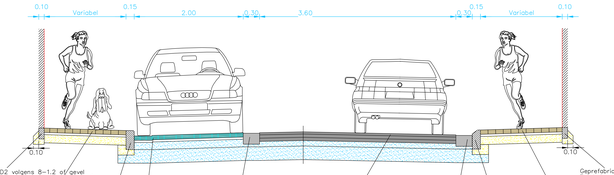

Modeldwarsprofiel 6: Opbouw asfaltverharding Ninovesteenweg

Toplaag van asfaltbeton bouwklassegroep B4–B5, type APT–C, dikte 4 cm volgens 6–2
Onderlaag, bouwklasse B1–B3, type APO–A, dikte 6 cm volgens 6–2
Onderlaag, bouwklasse B1–B3, type APO–A, dikte 6 cm volgens 6–2
Fundering van schraal beton dikte 20 cm volgens 5–4.9
Onderfundering Type I dikte 45 cm volgens 5–3

Detail bushalte met verhoogde trottoirband

Halteplaats "De lijn"

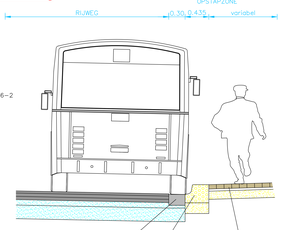

Stad Aalst

OOST–VLAANDEREN
AALST

RIOLERINGSWERKEN MET AANSLUITEND
WEGENWERKEN IN DE KEPPESTAAT, KORTE KEPPESTRAAT EN
ROOMSHOFSTRAAT TE EREMBODEGEM–AALST

MODELDWARSPROFIELEN

Nr.	Datum	Historiek	Gem.
3	08–11–2016	Aanbestedingsplaneer	KDP
2	09–06–2016	Ontwerpfase riolering en wegenis	KDP
1	10–12–2015	Voorontwerp	KDP

projectingenieurs: Ing. Jan De Mette; Ing. Hans Van Langenhove

Opgemaakt door het dienstshoofd: Ing. Eddy Thijs

Gezien en goedgekeurd door de directeur MOD: Ir. Nico Rottiers

Gezien om als bijlage gevoegd te worden bij de beraadslaging van de gemeenteraad van heden Aalst, de

stadssecretaris

Studiebureau:
Stad Aalst
dienst Mobiliteit en openbare werken
Werf 9 – 9300 Aalst
Tel. 053 77 9300

GEBRUIKSGRAFIEK: Geert Meier

Nummer: 1707 | Schaal: 1/25 | Opp.: 1.12 m² | Plannen: 13/19

G:\Data\Wetenschappelijk\Projecten\Aalst\Aalst_Keppestraat\Aalst_Keppestraat.dwg