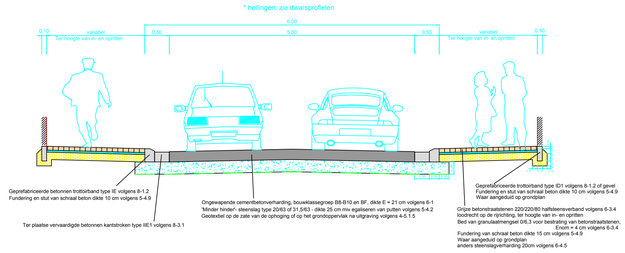
Lievevrouwstraat - Spruithoekstraat tot kruispunt Mevrouwenbosweg - Heidebosstraat tot huisnr. 55: rijweg = 5.00m



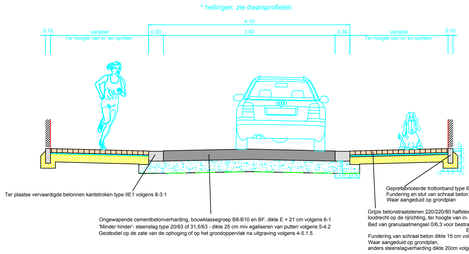
Kruispunt met Terhagenstraat - Heidebosstraat in asfaltverharding

Toplaag van asfaltbeton bouwklassegroep B6-B10, type AB-4C, dikte 4 cm volgens 6-2
Onderlaag, bouwklasse B6-B10, type APO-A, dikte 6 cm volgens 6-2

Steenslagfundering met continue korrelverdeling met toevoegsel type IA dikte 10 cm volgens 5-4.4
Steenslagfundering met continue korrelverdeling met toevoegsels type IA dikte 25 cm volgens 5-4.4

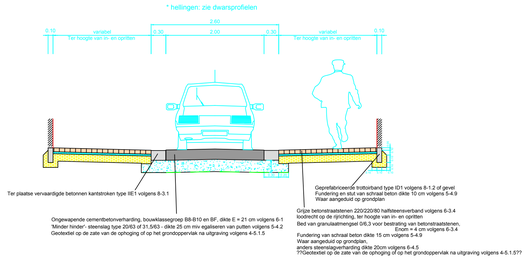
Spruithoekstraat vanaf kruispunt Mevrouwenbosweg tot kruispunt fietspad: rijweg = 3.50m

Vanaf kruispunt fietspad tot einde werken + Varentweg + Heidebosstraat vanaf huisnr. 55: rijweg = 3.00m



Royenbosweg - Mevrouwenbosweg: rijweg = 2.00m

Deel Spruithoekstraat thv nrs 37 tot 31: rijweg = 2.50m



Stad Aalst

OOST-VLAANDEREN
AALST

PROJECT GIP-nr.0209077B
Aanleg optimaal gescheiden stelsel in de
LIEVEVROUW- en SPRUITHOEKSTRAAT, VARENTWEG,
HEIDEBOSSTRAAT, MEVROUWENBOS- en ROYENBOSWEG
te Moorsel - Aalst
"AANSLUITING TINNENHOEK-TERHAGEN" - PROJECT B

MODELDWARSPROFIELEN

Nr.	Datum	Historiek	Get.
1			

projectingenieurs	Opgemaakt door het diensthoofd	Gezien en goedgekeurd door de directeur MOD
Ing. Jan De Mette Ing. Hans Van Langenhove	Ing. Eddy Thijs	ir. Nico Rottiers

Gezien om als bijlage gevoegd te worden bij de beraadslaging van de gemeenteraad van heden Aalst, de

stadssecretaris burgemeester

Studiebureau
Stad Aalst
dienst Mobiliteit en openbare werken
Werf 9 - 9300 Aalst
Tel. 053 77 9300

GEBRUIKTE EENHEID: Meter

Nummer: 1718	Schaal: 1/50	Opp.: 0,31 m²	Plannen: 17

C:\Users\eddy.thijs\Aangepaste bestanden\Temp\AcPublish_7612\DWG\EDIT_Ontwerp_Lievevrouwstraat_Spruithoekstraat_Project_B_Tinnenhoek.dwg

Lievevrouwstraat - Spruithoekstraat tot kruispunt Mevrouwenbosweg - Heidebosstraat tot huisnr. 55: rijweg = 5.00m
Kruispunt met Terhagenstraat - Heidebosstraat in asfaltverharding
Spruithoekstraat vanaf kruispunt Mevrouwenbosweg tot kruispunt fietspad: rijweg = 3.50m
Vanaf kruispunt fietspad tot einde werken + Varentweg + Heidebosstraat vanaf huisnr. 55: rijweg = 3.00m
Royenbosweg - Mevrouwenbosweg: rijweg = 2.00m
Deel Spruithoekstraat thv nrs 37 tot 31: rijweg = 2.50m
Stad Aalst
OOST-VLAANDEREN
AALST
PROJECT GIP-nr.0209077B
Aanleg optimaal gescheiden stelsel in de
LIEVEVROUW- en SPRUITHOEKSTRAAT, VARENTWEG,
HEIDEBOSSTRAAT, MEVROUWENBOS- en ROYENBOSWEG
te Moorsel - Aalst
"AANSLUITING TINNENHOEK-TERHAGEN" - PROJECT B
MODELDWARSPROFIELEN
Nr. Datum Historiek Get.
1
projectingenieurs
Ing. Jan De Mette
Ing. Hans Van Langenhove
Opgemaakt door het diensthoofd
Ing. Eddy Thijs
Gezien en goedgekeurd door de directeur MOD
ir. Nico Rottiers
Gezien om als bijlage gevoegd te worden bij de beraadslaging van de gemeenteraad van heden Aalst, de
stadssecretaris
burgemeester
Studiebureau
Stad Aalst
dienst Mobiliteit en openbare werken
Werf 9 - 9300 Aalst
Tel. 053 77 9300
GEBRUIKTE EENHEID: Meter
Nummer: 1718
Schaal: 1/50
Opp.: 0,31 m²
Plannen: 17
C:\Users\eddy.thijs\Aangepaste bestanden\Temp\AcPublish_7612\DWG\EDIT_Ontwerp_Lievevrouwstraat_Spruithoekstraat_Project_B_Tinnenhoek.dwg