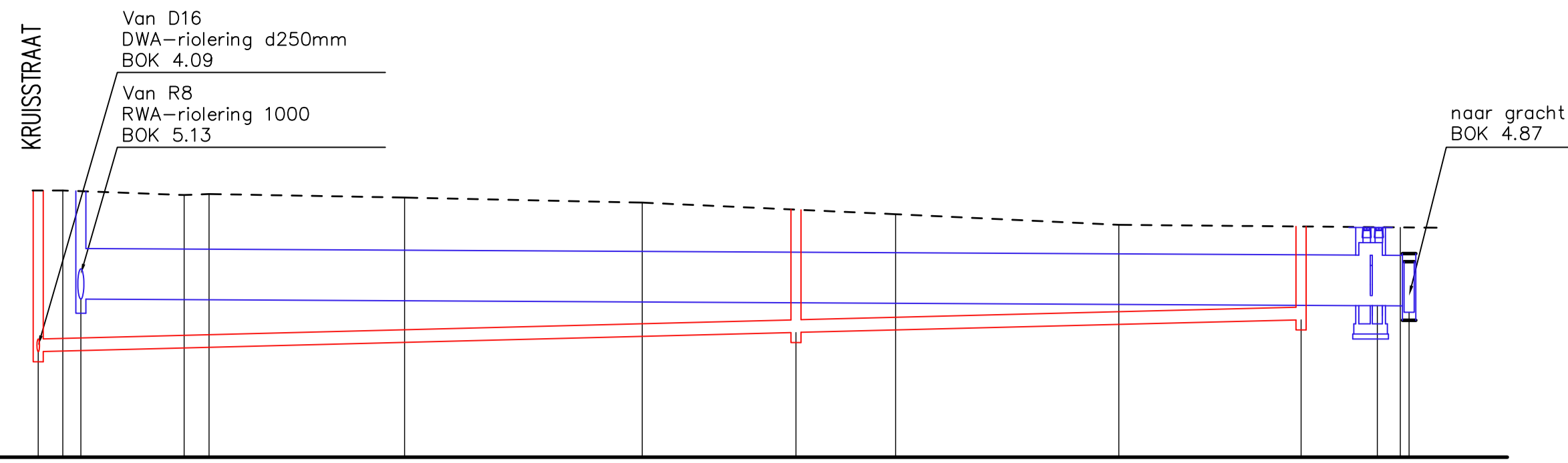


GROENSTRAAT

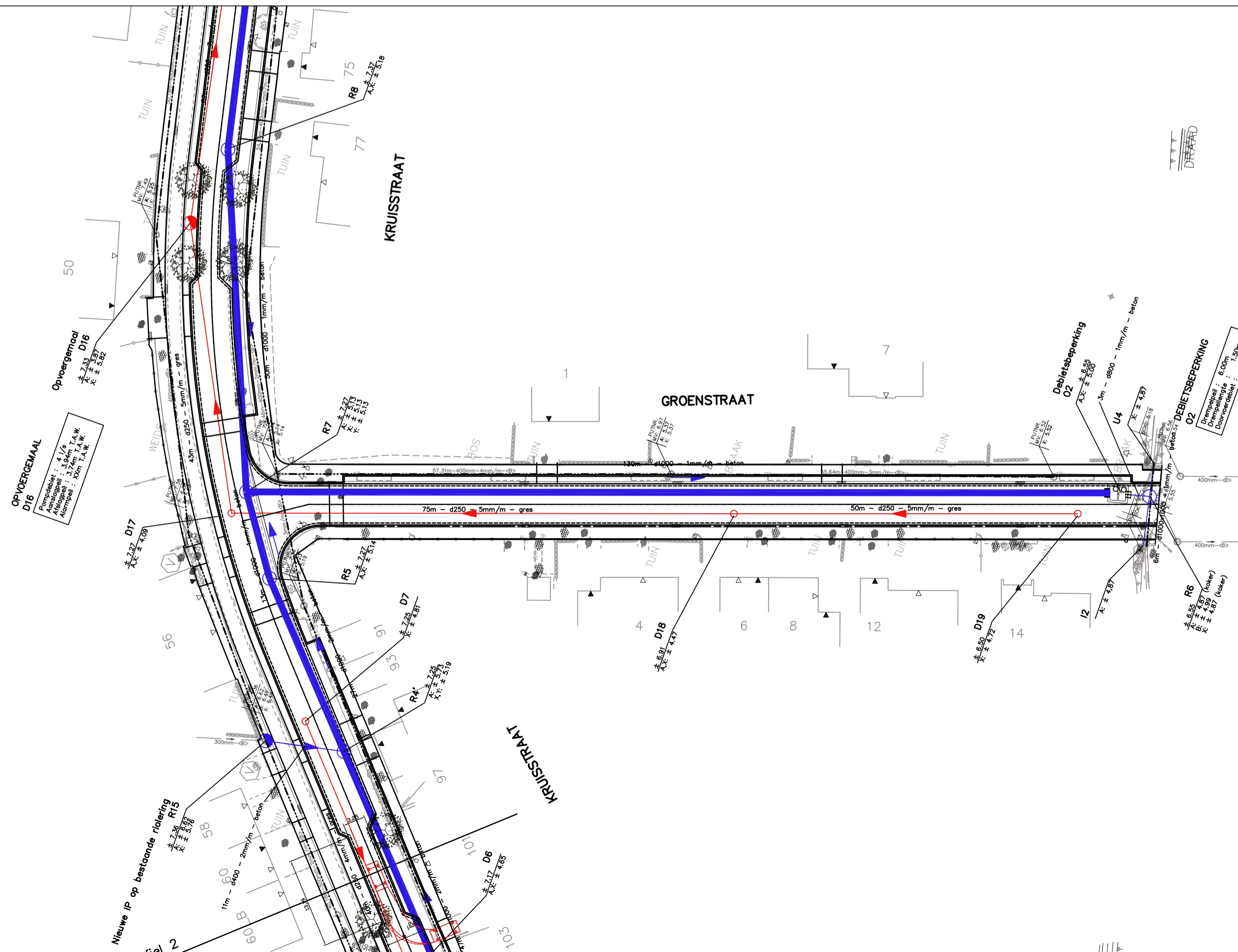
Hoogteschaal: 1/100
Lengteschaal: 1/500

Vergelijkingsvlak
2m T.A.W.



Profielnummer	
Tussenafstand	
Bestaand maaiveld	
Toekomstig maaiveld	
Afvalwater leiding	Tussenafstand
	Helling en Ø
	Bodemhoogte
	Max. hydraul. peil
	Legkarakteristieken
Regenwater leiding	Tussenafstand
	Helling en Ø
	Bodemhoogte
	Max. hydraul. peil
	Legkarakteristieken

	12.01m	19.35m	23.53m	25.08m	22.10m	27.86m	
	7.28	7.19	7.21	7.14	7.04	6.81	6.60
	2.47m						6.55
	D17		D18		D19		
	75m		50m				
	4.09	d250 - 5mm/m - gres ↙		4.47	d250 - 5mm/m - gres ↙		4.72
	zc + z + z		zc + z + z				
	R7	128m			02	3m	R6
		1000 - 1mm/m - beton ↘			d800 - 1mm/m - beton		
	5.13				5.00	4.99	
	zc + z + z		zc + z + z				



Gemeente Duffel
Gemeentestraat 21
2570 DUFFEL

Gelezen en goedgekeurd door de gemeenteraad
in zitting van:


Burgemeester
dhr. Marc Van der Linden

Gemeentesecretaris
dhr. Eddy Borremans



**PROVINCIE ANTWERPEN
GEMEENTE DUFFEL**

**WEGEN- EN RIOLERINGSWERKEN IN DE KRUISSTRAAT
VMM: A215150**



S.BILT
Antwerpssteenweg 45
B-2530 Willebroek
T +32 3 216 71 53
F +32 3 440 95 90
www.sbilt.be

Vennoot
Ing. Ilse Van Hautegehem

Vennoot
Ir. Barbara Verhoeven

A	13-07-2016	2e indiening voorontwerp bij VMM	IVH		
-	14-01-2015	Voorontwerp	EVA		
	DATUM	HISTORIEK	TEKENAAR	DATUM	HISTORIEK
					TEKENAAR

**GRONDPLAN RIOLERINGS- EN WEGENISWERKEN
GROENSTRAAT**

projectnummer :	044 - 001	plannummer :	7.44	fase :	1 VOORSTUDE 2 ONTWERP 3 VERGUNNING	4 AANBESTEDING 5 UITVOERING 6 AS-BUILT	school :	1/500	formaat :	0,735 * 0,594 = 0,44m ²
-----------------	-----------	--------------	------	--------	--	--	----------	-------	-----------	---------------------------------------