


# Condor Rapporten 704



## Gingelom, Kaneelstraat e.a. Programma van Maatregelen

T. Deville en S. Houbrechts



# 1. Inhoudsopgave

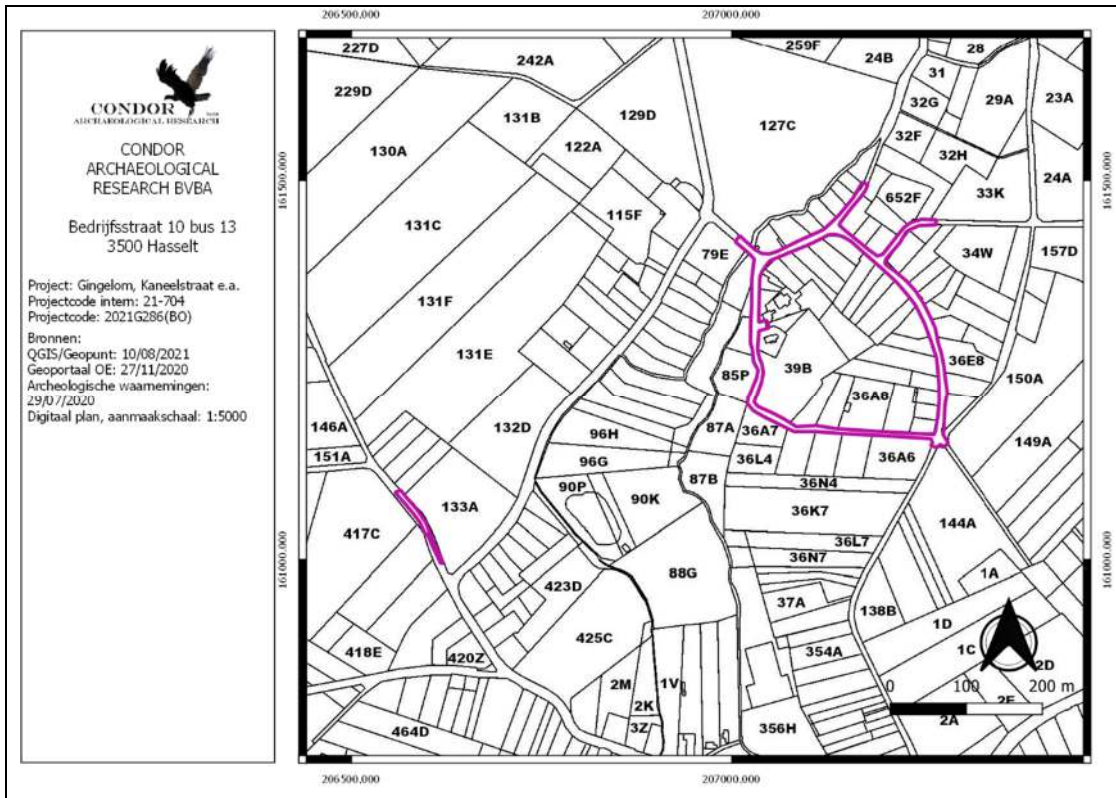
<b>1. Inhoudsopgave.....</b>	<b>1</b>
<b>2. Programma van Maatregelen voor vrijgave.....</b>	<b>2</b>
<b>2.1. Administratieve gegevens.....</b>	<b>2</b>
<b>2.2. Volledigheid van het uitgevoerde onderzoek .....</b>	<b>4</b>
<b>2.3. Aanwezigheid van een archeologische site .....</b>	<b>4</b>
<b>2.4. Waardering van de archeologische site .....</b>	<b>4</b>
<b>2.5. Impactbepaling .....</b>	<b>4</b>
<b>2.6. Bepaling van maatregelen.....</b>	<b>4</b>

## 2. Programma van Maatregelen voor vrijgave

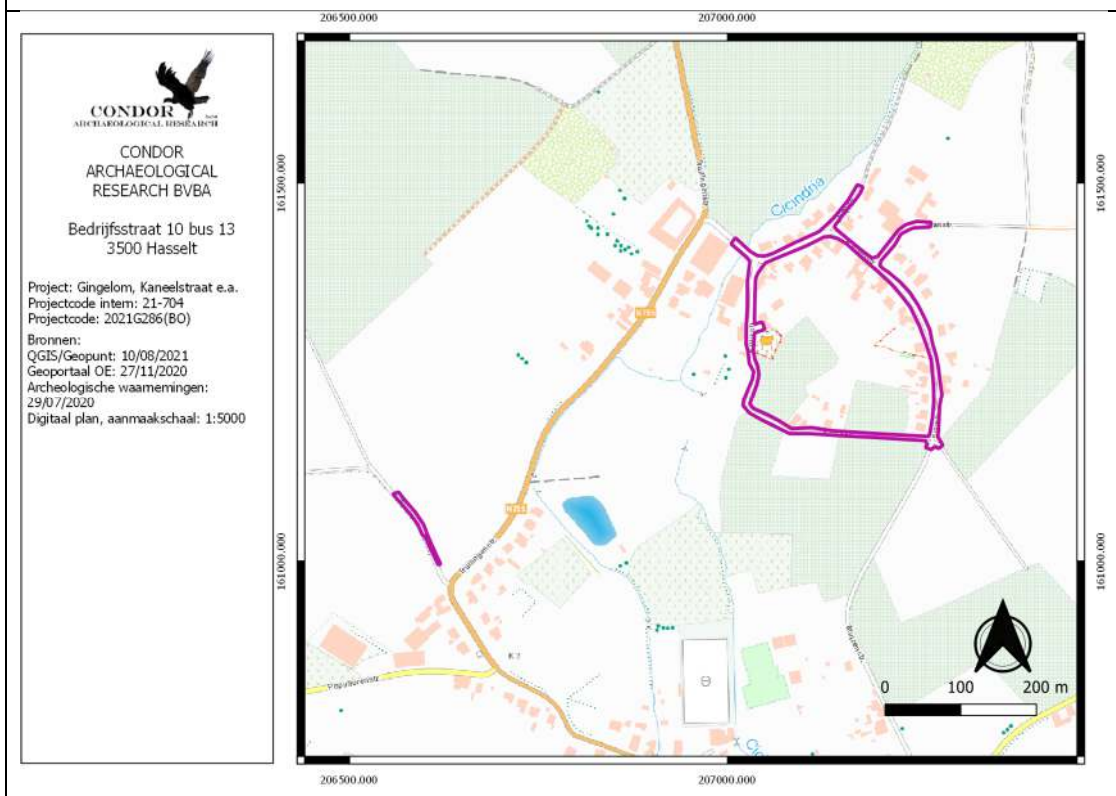
### 2.1. Administratieve gegevens

Projectcode	2021G286
Nummer wettelijk depot	Niet van toepassing
Naam en erkennings-nummer erkend archeoloog	Condor Archaeological Research bvba (OE/ERK/Archeoloog/2016/0107), Bedrijfsstraat 10, 3500 HASSELT
Interne actoren en specialisten	Deville Tom, erkend archeoloog (OE/ERK/Archeoloog/2016/0108) Houbrechts Sara, archeoloog/GIS-specialist
Extern wetenschappelijk advies	
Provincie	Limburg
Gemeente	Gingelom
Deelgemeente	Muizen en Buvingen
Plaats	Kaneelstraat, Kruisstraat, Bosstraat, Wanstraat, Galgenweg
Toponiem	
Bounding Box	<b>X:</b> 206557.31 <b>Y:</b> 160995.5 <b>X:</b> 207284.39 <b>Y:</b> 161497.89
Kadastrale gegevens	Gemeente: <b>Gingelom</b> Afdeling: <b>3</b> Sectie: <b>A</b> Nrs.: Openbaar domein Gemeente: <b>Gingelom</b> Afdeling: <b>4</b> Sectie: <b>B</b> Nrs.: Openbaar domein
Kaartblad	/
Kadasterkaart	





Topografische kaart



## **2.2. Volledigheid van het uitgevoerde onderzoek**

In de nabije toekomst zal er een gescheiden rioleringsstelsel worden aangelegd aan de Kaneelstraat, Wanstraat, Bosstraat, Kruisstraat en Galgenweg te Muizen in Gingelom. Vervolgens zal binnen het 1242 m lange tracé nieuwe wegenis worden aangelegd.

Voor dit tracé werd een bureauonderzoek uitgevoerd. Tijdens het bureauonderzoek kon er een goed beeld gevormd worden van de verstoringen die zich binnen het plangebied hadden voorgedaan. Op basis van het bureauonderzoek kon er een duidelijk advies worden gevormd en is er de mening toegedaan dat alle onderzoeken volledig zijn.

## **2.3. Aanwezigheid van een archeologische site**

Op basis van de resultaten van het bureauonderzoek kan de aanwezigheid van een archeologische site met betrekkelijk grote zekerheid uitgesloten worden.

## **2.4. Waardering van de archeologische site**

Indien er al een archeologische site zou aanwezig zijn, dan kan er een lage waardering worden toegekend.

## **2.5. Impactbepaling**

In de nabije toekomst zal er een gescheiden rioleringsstelsel worden gerealiseerd aan de Kaneelstraat, de Wanstraat, de Bosstraat, de Kruisstraat en de Galgenweg in Muizen bij Gingelom. In de Kaneelstraat zal de RWA worden aangelegd tussen 1.45 en 2.92 m diepte. De DWA zal tussen 1.41 en 3.49 m diepte worden aangelegd. In de Wanstraat zal de RWA tussen 1.65 en 1.94 m diep komen te liggen. Het DWA is tussen 1.44 en 2.33 m voorzien. In de Bosstraat zal de RWA tussen 1.1 en 2.92 m diep aangezet worden, de DWA situeert zich tussen 1.46 en 3.49 m diepte. In de Kruisstraat wordt de RWA tussen 1.62 en 3.49 m diep en het DWA tussen 1.71 en 3.49 m diep worden aangelegd. In de Galgenweg tenslotte zal enkel een RWA worden voorzien. Dit komt tussen 0.95 en 1.44 m diepte komen te liggen.

Aansluitend op de rioleringswerken zal de wegenis heraangelegd worden. De rijweg zal 61 cm diep aangezet worden, het voetpad 36 cm diep.

Samengevat kan er gesteld worden dat er een grote impact is op de ondergrond over een relatief smalle strook.

## **2.6. Bepaling van maatregelen**

Er wordt op basis van het bureauonderzoek geen verder onderzoek geadviseerd. De kosten voor verder onderzoek wegen niet op tegen de kenniswinst die verwacht wordt.