
Schoeringdreef
Kortestraat = gemeenteweg
Beekenkoningen Oh. Kortestraat = gemeenteweg
Schoeringdreef = erftscheiding
Nieuw te plaatsen bodembedekking
Nieuw te plaatsen bomenrij
Bestaande bomen
Bestaande bomen
Nieuw te plaatsen bomenrij
Nieuw te plaatsen bodembedekking
Nieuw te plaatsen bomenrij
Nieuw te plaatsen bomenrij
Nieuw te plaatsen bomenrij

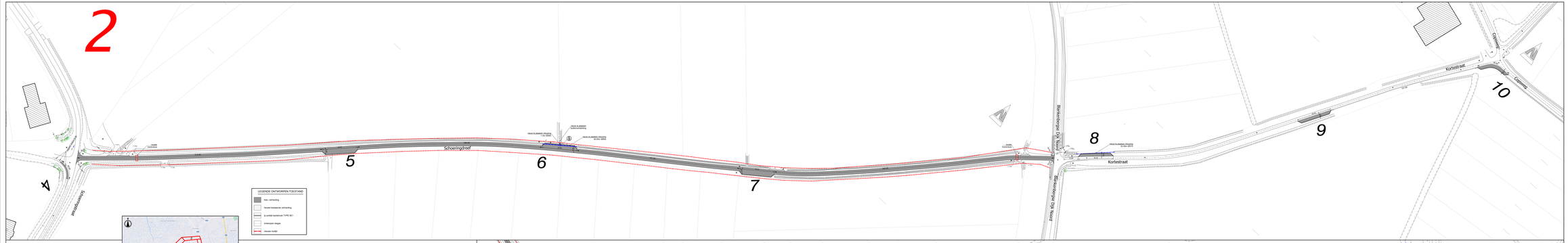
2
4
5
6
7
8
9
10
Schoeringdreef
Schoeringstraat
Kortestraat
Bijzondere Gemeente Weg
Bijzondere Gemeente Weg
Gemeente Weg
Gemeente Weg

PROVINCIE WEST-VLAANDEREN
GEMEENTE ZUIENKERKE

Gemeente ZUIENKERKE
Aanleg van
Kerkstraat
NL 200.1.42.20.30

Aanleg traktorweg Schoeringdreef

Grondplan 2

NR.	DATUM	AGENDERING
1	2006/10/23	voorlopig
2	2006/06/23	voorlopig

2 blad nummer	2 aantal plans
2400m lengte tr	1:500 schaal
8.0mm projectlijn	5.0mm referentiehoogte

Office Grondplannen
Technische Dienst

Ontwerpbureau
PLANTEC N.V.

Ontwerpkantoorbeschermingsnummer 2000
BANDO - OOSTENDE

Tel.: 059/ 56.15.10
E-mail: info@plantec.be www.plantec.be

Ik, Ondergeteerd Bedeurder
Ing. Bernard Van
Hellepenstraat 44A

Verklaren
Ing. B. Ervin

Certificator
Ing. L. Fabre

Hiermeed door ondergetekende aanbevolen

Gezien en goedgekeurd door de gemeenteraad
van de GEMEENTE **ZUIENKERKE**
in zitting van :

Algemeen directeur
J. Goethals

Burgemeester
A. De Clerqz

LEGENDE BESTAANDE TOESTAND



LEGENDE ONTWORPEN TOESTAND

- kwa- verharding
- herstel bestaande verharding
- lp profiel kantstrook TYPE IE1
- onberijden wegas
- nieuwe rioolpt.

TYPE DWARSPROFIEL schaal 1/50

bodemverdeling

bestaande gracht

Erfdeksnuitjes gepreefabriceerde betonelementen gemiddelde
aandrukverdubbeling: 15cm

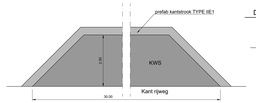

Dwarsprofiel uitwijkstrook schaal 1/50


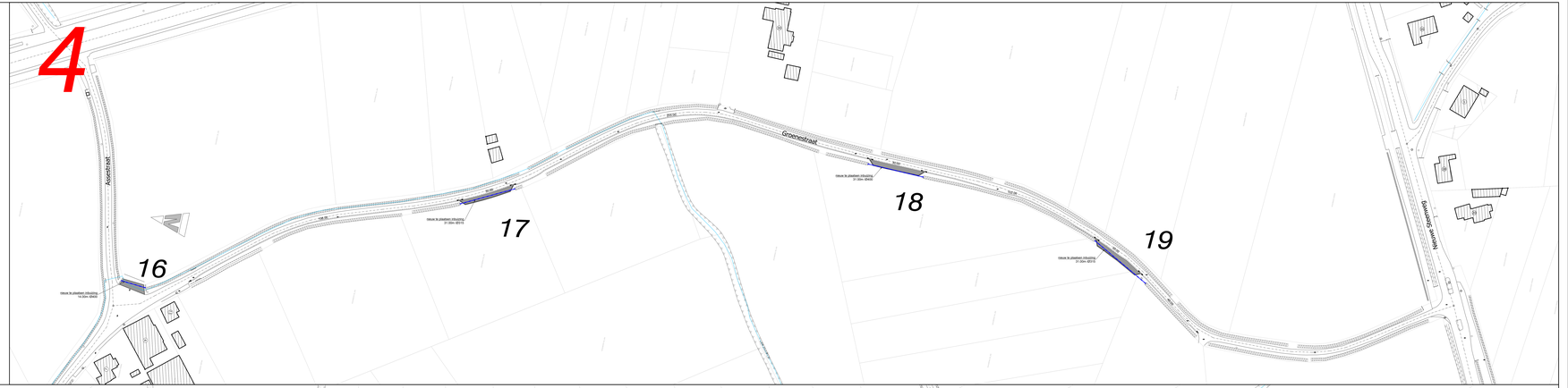
kwa-toplaag type AFTC, 4cm
kwa-funderingslaag type APO-A, 8cm
kwa-onderfundering type A, 15cm
zandverbetering type E, 20cm
gemiddeld